

발간등록번호

76-5430000-000004-10



남해군

<http://www.namhae.go.kr>

제60회

남해군 통계연보

STATISTICAL YEAR BOOK



남해군 행정서비스헌장

우리 남해군 공무원은 군민을 최고의 고객으로 인식하고 최고의 행정서비스를 제공하기 위하여 모든 정성과 노력을 다할 것을 다짐합니다.

우리는 모든 고객을 정중하고 친절하게 맞이하고 「고객이 있으므로 공무원이 존재한다」는 생각으로 고객을 최우선으로 모시겠습니다.

우리는 고객에 대한 편리한 행정서비스를 제공하기 위해 민원처리 기한을 최대한 단축하고 어떤 민원이라도 공정하게 처리하겠습니다.

우리는 우리군을 찾는 고객이 깨끗하고 쾌적한 환경에서 편하게 민원을 볼 수 있도록 민원환경을 개선해 나가도록 하겠습니다.

우리는 고객에게 제공하는 서비스가 잘못되었거나 불만을 제기하신 경우 이를 시정하고 5,000원 상당의 보상을 하겠으며, 개선에 대한 의견을 적극적으로 반영토록 하겠습니다.

우리는 군민으로부터 고객 만족도에 대한 평가를 받고 그 결과를 공표하겠습니다.

이와 같은 우리의 목표를 달성하기 위하여 구체적인 「서비스 이행표준」을 설정하고 이를 성실히 이행할 것을 다짐합니다.

2017. 12.

남해군수

군민헌장

Residents' charter



군민헌장

우리는 아름다운 남해 땅에 터를 잡은 기쁨을 안고 슬기와 인내로
이 고장을 개척한 거룩한 조상들의 정신을 이어받아

하나

근면·성실·정직으로 땀흘린 보람을 얻어 집집마다 오순도순
거리마다 웃음으로 즐거운 이웃을 이루어 갑시다.

둘


넓고 깊은 마음으로 서로 믿고 도우면서 친절과 봉사로 모두가
잘사는 알찬 터전을 닦아 갑시다.

셋

나라를 사랑하고 고향을 아끼며 정성으로 힘을 뭉쳐 살기좋은
이상향을 만들어 갑시다.

넷

후대를 힘써 가르쳐 위대한 남해인을 기르고 창조와 진취로 빛나
는 향토 문화를 이룩해 나갑시다.



심벌의 모양은 불규칙한 타원으로 남해의 해안선과 자연 친화적인 형상 표현



남해대교를 단순화한 다음 왼쪽의 섬과 연결시켜 진취적인 해양성과 넓은 대륙성을 공통적으로 지닌 남해인의 성격을 표현



아래의 힘찬 파도는 어떤 어려움에도 좌절하지 않는 남해인의 기질을, 하늘을 나는 갈매기는 남해인의 미래 지향성을 상징



남해의 푸른 하늘을 상징하는 청색을 상징색으로 삼아 청정한 남해바다를 진한 청색으로 표현

남해의 상징 Symbol of Namhae-gun

군목 : 비자나무 County tree : Torreya nut



■ 지정년월일 - 1979. 1. 27

■ 분 포 지 - 비자나무는 남해전역에 자라나는 상록수임.
특히 남면 당항리에 있는 비자나무는 1997년 경남도 기념물 제200호로 지정되어 그 웅장함을 나타내고 있다.

■ 특징 및 지정사유

상록수, 침엽교목, 관상수로 목재는 특수용재로서 품위 있는 공예품에 사용되고 열매는 한약재로 쓰인다.

잎이 두툼하고 가지에 열매가 촘촘히 열려 특유한 냄새를 풍긴다.

구충제나 식용유, 등유 등으로 쓰이고 목재는 특수용재로서 고급 공예품이나 바둑판의 재료로 사용된다.



■ 지정년월일 - 1973. 12. 24

■ 분포지 - 군내 전역에 자생

■ 특징 및 지정사유

상록, 활엽, 관목으로 내한성에 약하고 내열성에 강하다.

치자 잎은 광택이 있고 백색 꽃은 짙은 향기가 있으며, 열매는 한약재와 천연염료로 쓰인다.

음식물의 착색제로 쓰고, 옛날에는 균량미의 변질을 방지하기 위해 치자물에 담갔다가 찌서 저장했다고 한다.

군민의 청렴결백함과 향토애가 강한 점이 흡사하여 지정되었다.

남해의 상징 Symbol of Namhae-gun

군조 : 백로 County Bird : White heron



■ 지정년월일- 1998. 7. 9

■ 분 포 지- 남해읍 아산리 및 남면 평산리 서식

■ 특징 및 지정사유

우아하고 고귀하며 순박하여 오랜 세월동안 농민과 벗하여 친근감을 주며 슬기로운 정성으로 이웃을 도우고 가정과 군민의 화목과 무병장수를 의미한다.

청결 강직하고 주체성이 강하며 끈질길 근면성과 애향심이 군민의 기질과 흡사하여 화합 단결된 남해인의 참모습을 상징한다.

남해군의 로고 Logo



남해의 심벌마크



심벌의 모양은 불규칙한 타원으로 남해의 해안선과 자연친화적인 형상을 나타내고 있음.

남해대교를 단순화한 다음 왼쪽의 섬과 연결시켜 친취적인 해양성과 넓은 대륙성을 공통적으로 지닌 남해인의 성격을 표현하였으며, 아래의 힘찬 파도는 어떤 어려움에도 좌절하지 않는 남해인의 기질을, 하늘을 나는 갈매기는 남해인의 미래지향성을 상징하고 있음.

남해의 캐릭터 해랑이



남해의 맑고 깊은 바다에서 용왕의 아들로 태어난 바다동자.

10세 가량의 호기심 많은 바다동자는 말쑥꾸러기 남자친구 그리고 예쁜 여자친구와 셋이서 세상에서 가장 아름다운 섬을 찾아 여행을 떠나고... 성격이 활발하고 낙천적인 바다동자는 남해섬의 산, 바다, 하늘을 모험하고 관광하면서 남해를 지켜주는 역할을 함.

남해의 통합브랜드 보물섬



남해군 통합브랜드 "보물섬"

우리군 농·수·축 특산물 및 관광, 스포츠, 축제 등 새로운 남해군 이미지 창출로 지역상품에 대한 마케팅 활동을 전개하기 위해 개발된 통합 브랜드.

남해군 통합브랜드 도형 디자인

남해섬을 연결하는 남해대교와 창선·삼천포대교를 형상화하여 오염되지 않은 깨끗한 섬과 청정바다에서 생산되는 우수 농·수·축·특산물과 지역명품의 의미를 담고 있음.

군정방침



행복한 군민 도약하는 남해

튼튼한 창조경제
다시찾는 휴향남해
살기좋은 농어촌
희망주는 평생복지
신뢰받는 공감행정



자료이용 시 유의사항

- 해당자료를 일부라도 이용 할 경우 반드시 그 출처를 표기바람. (표기명 : 출처 - 제60회 통계연보)
- 통계표 중 「-」 표시는 해당 숫자 없음, 「0」은 단위 미만을 나타냄.
- 수록된 자료는 반올림되어 표내의 합계와 일치하지 않을 수 있음.
- 통계표의 구성비 및 증감률은 반올림한 값으로 하위분류의 합이 상위분류의 합과 일치하지 않거나, 원 자료로 계산한 값과 일치하지 않을 수 있음.
- 인구관련 통계는 추계인구, 총조사인구, 주민등록인구가 있고, 통계의 포괄범위, 작성기준, 작성방법 등이 서로 차이가 있으므로 자료이용에 유의바람.
- 통계표의 설명은 「주」로서 표시하였으며 통계표 하단에 표시하였음.
- 단위 미만의 숫자는 사사오입을 원칙으로 하였으며 내용의 계가 합계란과 일치하지 않는 것도 있음.
- 연보의 통계표 중 전호에 기재한 것과 같지 않은 것은 이후 통계연보에서 정정한 것임.
- 본 연보의 자료 중 문의사항이 있을 때는 기획감사실 법무통계팀으로 문의 바람. (860-3059)

본 연보의 사용 부호는 다음과 같음

·	단위미만
-	해당숫자 없음
...	해당숫자 미상

통 계 도 표 목 록

A list of Statistics



- 1** **군민의 생활**
Life in community
- 2** **행정단위**
Administrative Area
- 3** **기상개황**
climate
- 4** **인구추이**
Population
- 5** **읍·면별 인구**
Population of Eup and Myeon
- 6** **주요가축현황**
Livestock
- 7** **도로현황**
Road
- 8** **차량대수**
The Number of Automobiles
- 9** **재정**
Financial Structure
- 10** **학생수**
The Number of Students

1. 군민의 생활



(총 인구는 주민등록상의 자료임)

인 구 수 45,129명
세 대 수 22,155호
가 구 당 2명



경지면적 논 3,626ha
밭 2,916ha
가 구 당 8.91ha



농가 6,670 가구
어가 2,027 가구




출 생 140명
1 일 0.4명



사 망 722명
1 일 2명



혼 인 121쌍
1 일 0.3쌍



이 혼 80쌍
1 일 0.2쌍



전 입 3,573명
1 일 10명



전 출 3,725명
1 일 10명

1. 군민의 생활



(총 인구는 주민등록상의 자료임)

예산 (일반회계) 410,040백만원

(특별회계) 71,798백만원



지방세부담 30,541천원
세 대 당 1,378천원
군 민 당 676천원



주 택 26,628동
보 급 륜 97.3%



자 동 차 17,772대

세 대 당 0.8대



(외국인수 포함)

급수도 시내 총인구 45,995명

급수인구 30,416명(66%)



공 무 원 534명

공무원1인당군민 85명



경 찰 관 126명

경찰관1인당군민 370명



소 방 관 98명

소방관1인당 226세대

소방관1인당군민 460명

1. 군민의 생활



(총 인구는 주민등록상의 자료임)

공무원 534명

공무원1인당군민 85명



학생 5,825명



의료기 107개소
(보건지소, 진료소 포함)

1개소당 군민 421명



우편물배달 4,476천통

군민 1인당 99통



전력사용 1,540,097MWh

세대당 69.5MWh



교통사고 200건

1일당 0.5건



범죄발생 1,102건

1일당 3건



화재 98건

1일당 0.26건

2. 행정단위

면적 Area

전 국 National	경 남 Gyeongnam	남 해 Namhae	비 율	
			전국대비	경남대비
100,222km ²	10,537km ²	357.5km ²	0.36%	3.4%

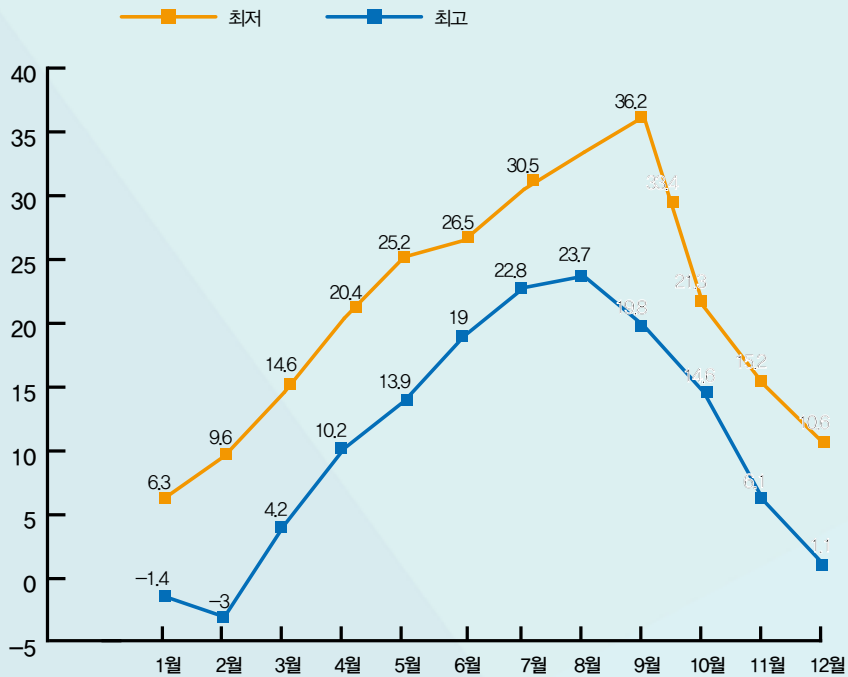
행정구역 Administrative Area

읍 Eup	면 Myeon	출장소		리		반 Ban	자연마을 Natural Village
		군	읍면	행정	법정		
1	9	—	—	222	79	638	332

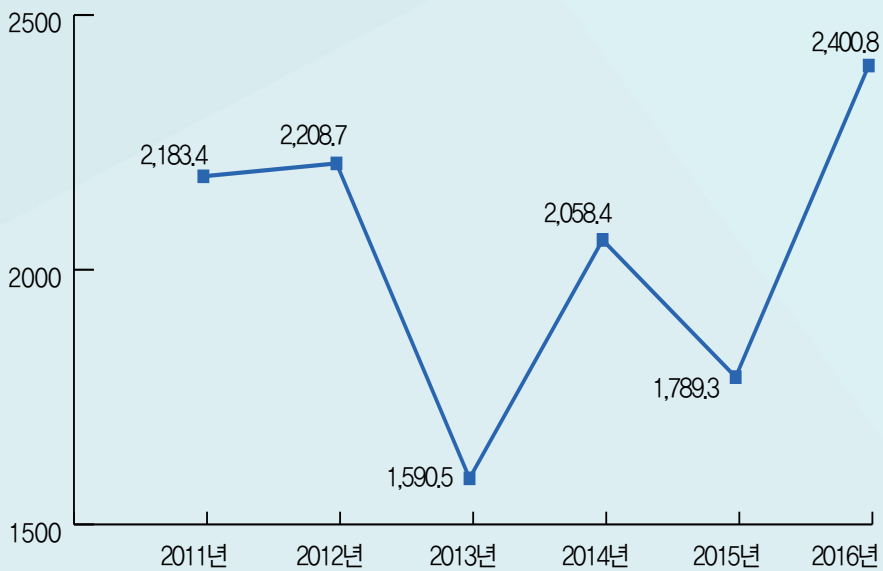


3. 기상개황

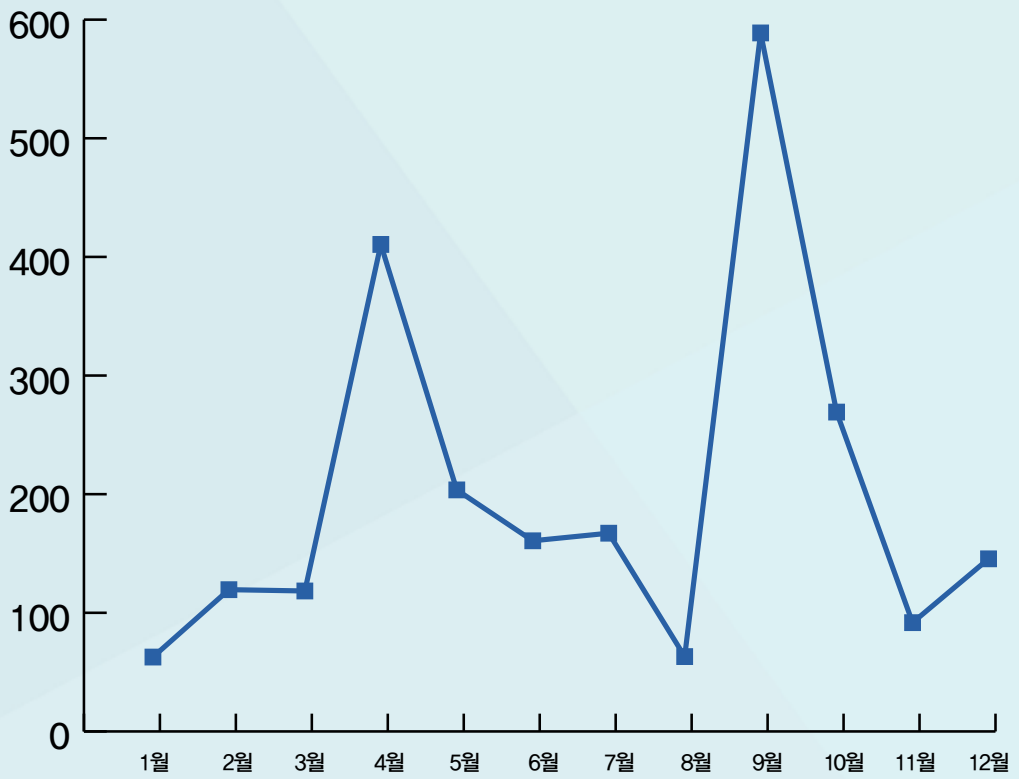
기온(°C) Air temperature



강수량 (mm) Precipitation

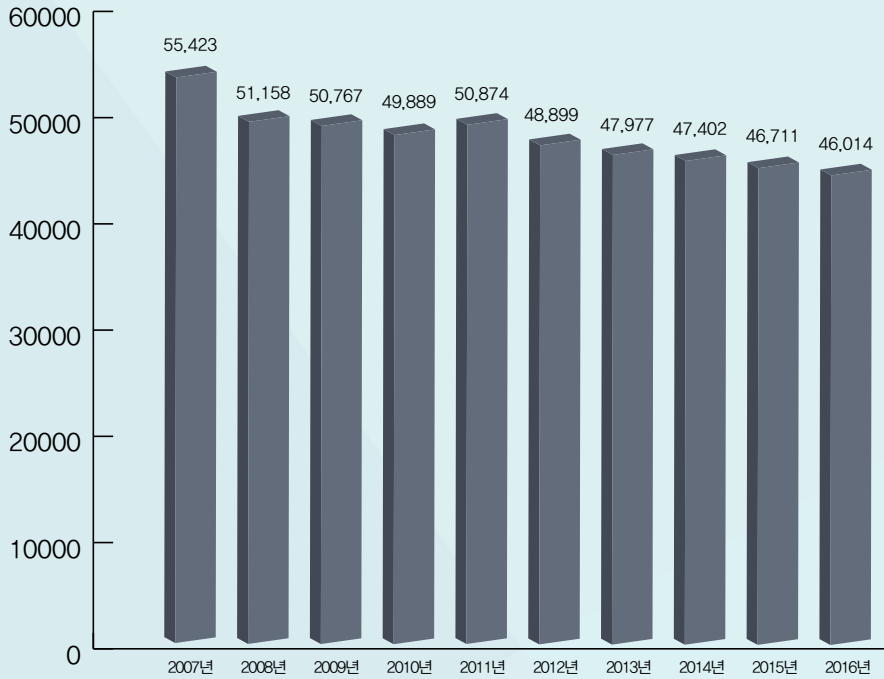


2016년 강수량 Precipitation

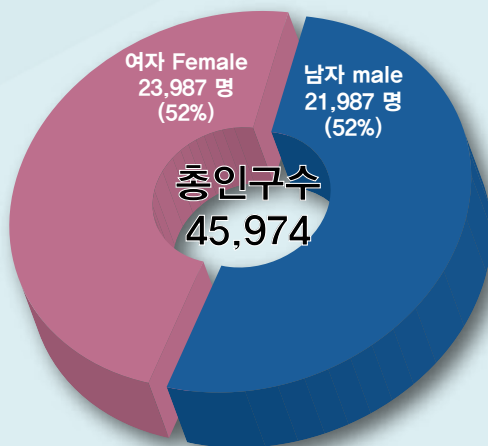


4. 인구차이

연도별인구 Population by year

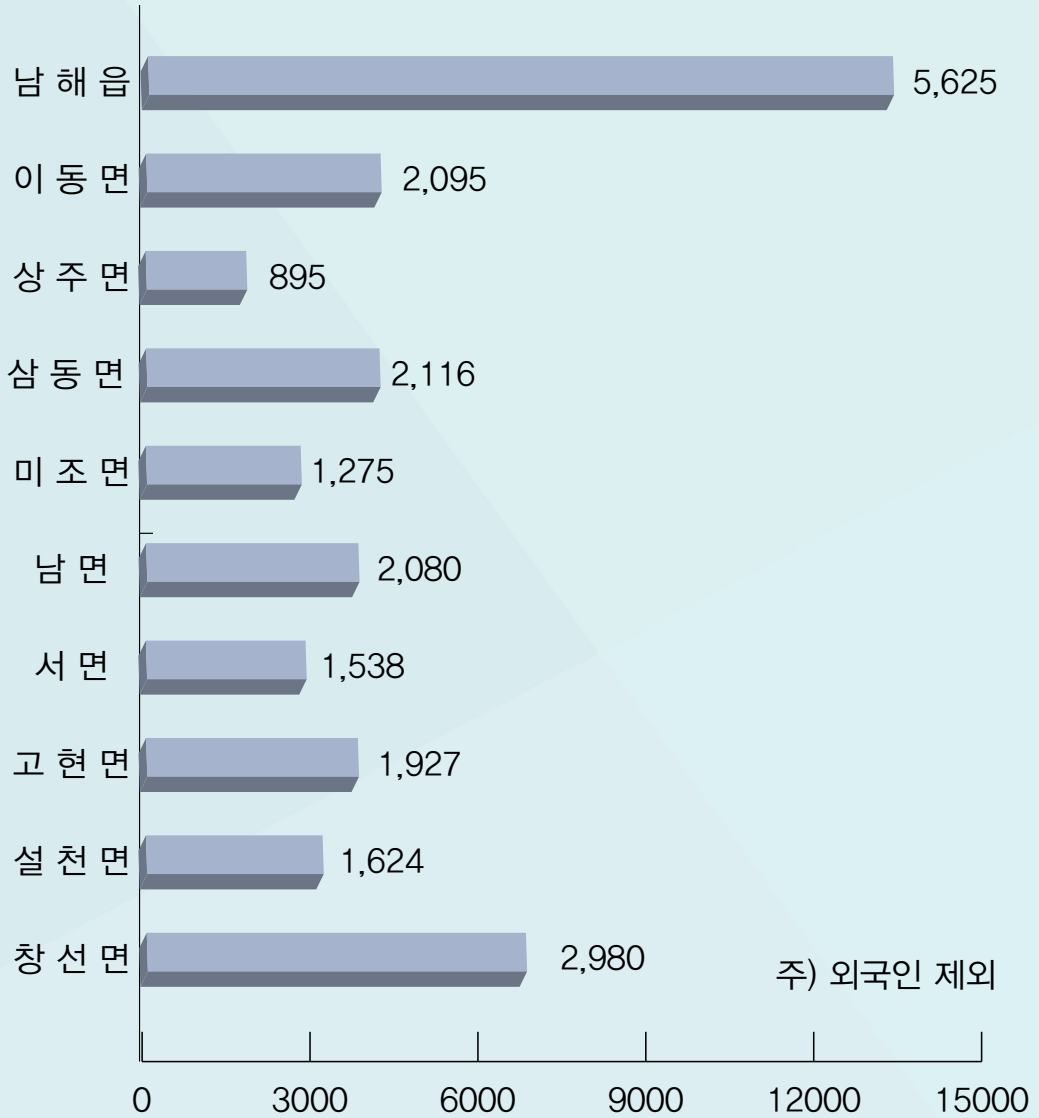


성별인구 Population by Gender



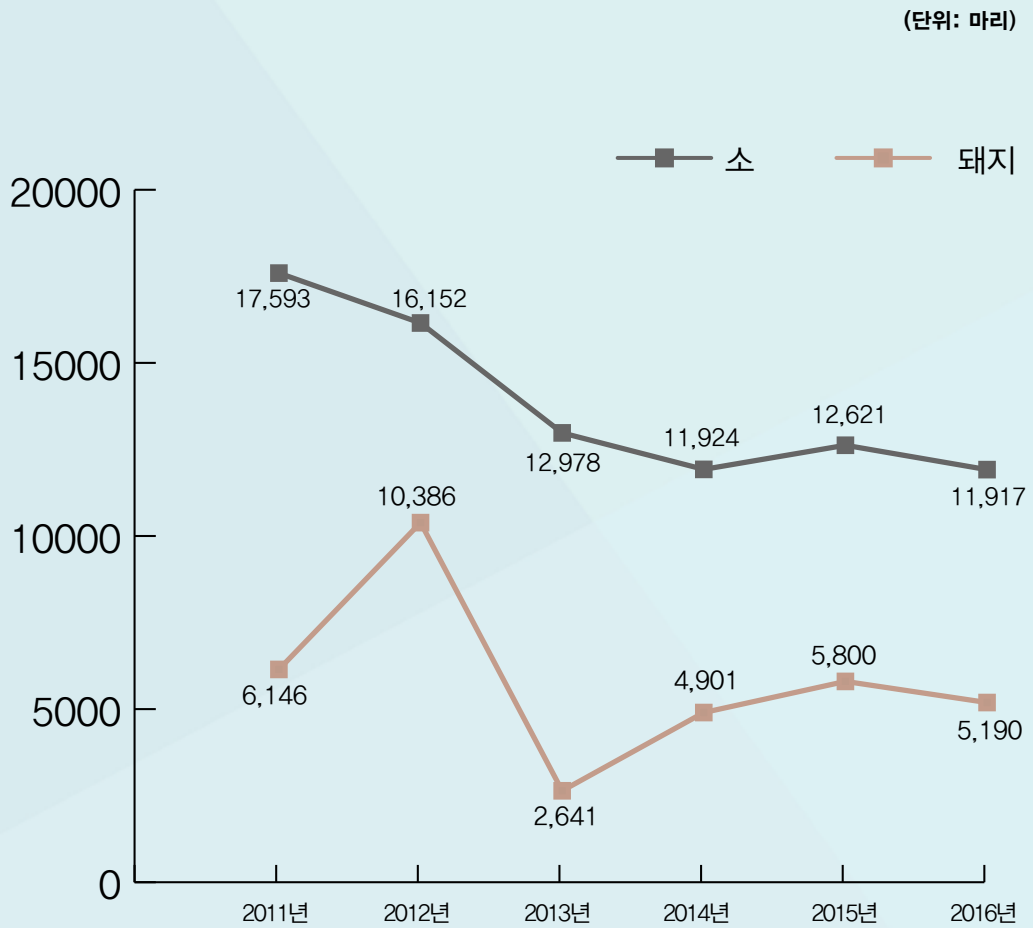
주) 외국인 제외

5. 읍·면별인구



6. 주요가축현황

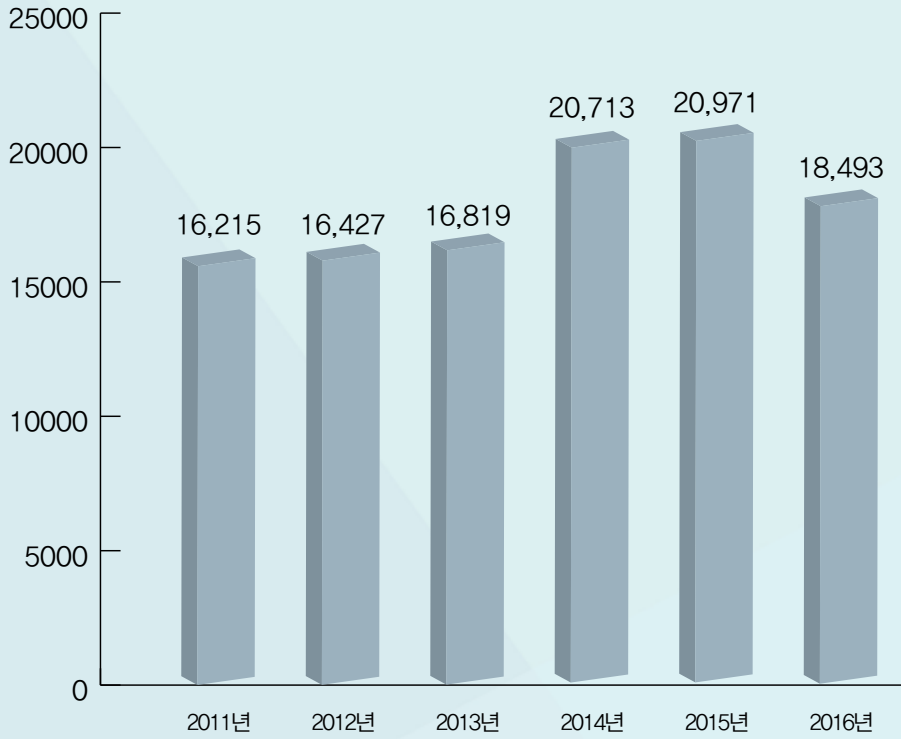
소 · 돼지 사육지 Number of Cows and Pigs



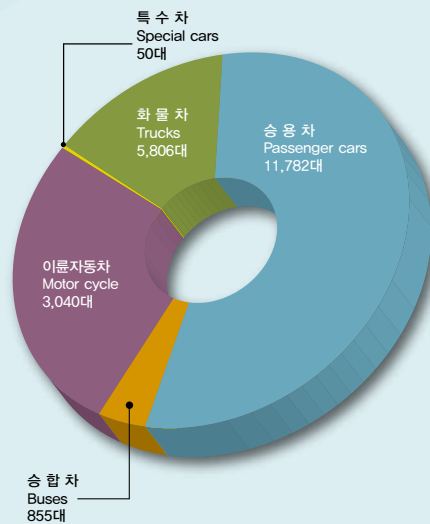
8. 차량대수

차량대수 Number of Automobiles

(단위: 대)



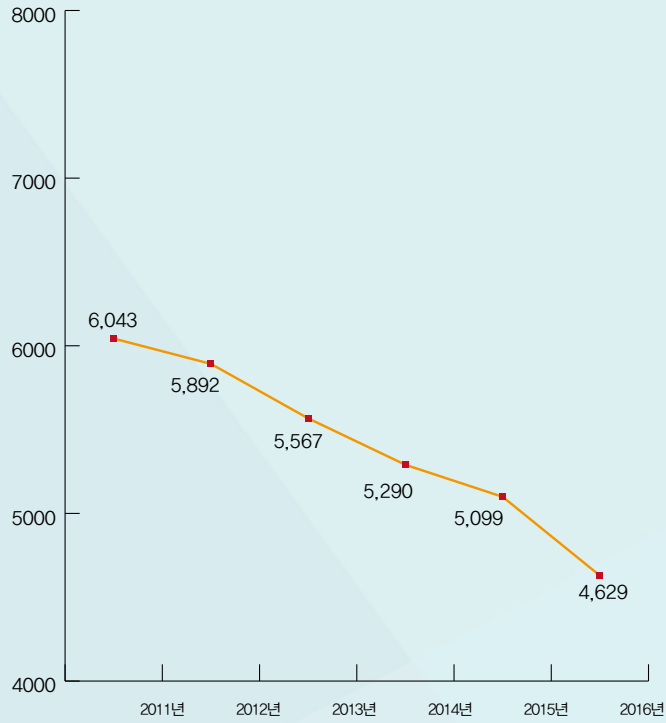
차종별내역 Type of Vehicles



10. 학생수

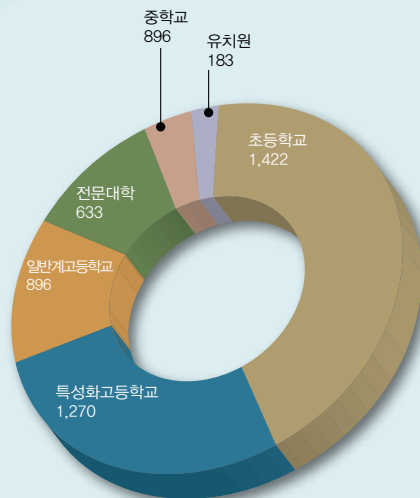
총학생수 <유치원-중-고-대학>

(단위: 명)



각급학생수

(단위: 명)



총 목 차

I . 연혁 History	35
II . 토지 및 기후 Land and climate	39
III . 인 구 Population	51
IV . 노 동 Labor	81
V . 사업체 Establishment	89
VI . 농림수산업 Agriculture, Forestry and Fishing	99
VII . 광업 · 제조업 및 에너지 Mining, Manufacturing And Energy	181
VIII . 전기 · 가스 · 수도 Electricity, Gas and Water-Supply	191
IX . 유통 · 금융 · 보험 및 기타 서비스 Trade, Banking, Insurance and Other services	209
X . 주택 · 건설 Housing and Construction	219
XI . 교통 · 관광 및 정보통신 Transportation, Tourism and Information Telecommunications	245
XII . 보건 및 사회보장 Health and Social Security	269
XIII . 환 경 Environment	335
XIV . 교육 및 문화 Population Education and Culture	353
XV . 재정 Public Finance	385
XVII . 공공행정 및 사법 Public Administration and Justice	398
XVIII . 전국통계 National Statistics	444
XIX . 국제통계 International Statistics	457
II X . 부록 Appendix	465

목 차

I. 연혁 History	35
1. 연 혁 History	36
II. 토지 및 기후 Land and climate	39
1. 위 치 Location	40
2. 행정구역 Area and Number of Administrative Units	41
3. 토지지목별 현황 Area of Land Category	42
4. 일기일수 Weather Days	46
5. 기상개황 Summary of Meteorological Data	47
6. 강수량 Precipitation	49
7. 해안선 및 도서 Coastline and Islands	50
III. 인 구 Population	51
1. 인구추이 Population Trend	52
가. 등록인구추이 Registered population Trend	52
1. 인구추이 Population Trend	54
나. 거소신고인수 Address population Trend	54
2. 읍·면별 세대 및 인구(최근년도) Households and Population by Eup, Myeon (Recent Year)	55
3. 마을별 세대 및 인구(실거주자) Households and Population by village	56
4. 연령(5세 계급) 및 성별 인구 ¹⁾ Population by Age(5-year age group) and Gender	65
5. 혼인상태별 인구(15세 이상 인구) Population by Marital Status(15 years old and over)	66
6. 교육정도별 인구(6세 이상 인구) Population by Educational Attainment (6 years old and over)	67
7-1. 주택점유형태별 가구(일반가구 ¹⁾) Ordinary Households by Type of Occupancy	68
7-2. 거처의 종류별 가구	69
8. 사용방수별 가구(일반가구) Ordinary Households by Rooms Used	70
9. 인구동태 (월별) Vital Statistics	71
9. 인구동태 (읍면별) Vital Statistics	72
10. 인구이동 Migration	73
10. 인구이동 Migration	74
11. 통근·통학유형별 인구(12세 이상) Population by Type of Commuting and Schooling(12years and over)	75
12. 상주(야간)·주간인구 Resident and Daytime Population by Administrative District	76
13. 외국인 국적별 등록현황 Registered Foreigners by Major Nationality	77
14. 외국인과의 혼인 Marriages to Foreigners	78
15. 여성가구주 현황 Female Household Heads	79
IV. 노 동 Labor	81
1. 경제활동인구총괄 Economically Active Population	82
2. 연령별 취업자 및 고용률 Employed Persons by Age Group	83
3. 산업별 취업자 Employed Persons by Industry	84
4. 직업별 취업자 Employed Persons by Occupation	85
5. 노동조합 Labor Unions	86
6. 직업훈련현황 Vocational Training	88
V. 사업체 Establishment	89
1. 사업체 총괄 Summary of Establishments by Industry	90

2. 종사자규모별 사업체수 및 종사자수 Number of Establishments and Workers, by Workforce Size	93
3. 산업별 사업체수 및 종사자수 Number of Establishments and Workers by Industry	95

VI. 농림수산업 Agriculture, Forestry and Fishing	99
1. 농가 및 농가인구 Farm Households and Population	102
2. 경지면적 Area of Cultivated Land	103
3. 농업진흥지역 지정 Land Designated for Agricultural Promotion	104
4. 한국농어촌공사 수혜 현황 Korea Rural Community Corporation Benefits	105
5. 수리시설 및 방조제 현황 Irrigation Facilities and Sea Walls	106
6. 식량작물 생산량(정곡) Production of Food Grain (polished)	107
7. 미곡 Rice	108
8. 맥류 Wheat and Barley	109
9. 잡곡 Miscellaneous Grains	110
10. 두류 Beans	111
11. 서류 Potatoes	112
12. 채소류 생산량 Vegetable Production	113
13. 특용작물 생산량 Production of Oil seeds and Cash crops	120
14. 과실류 생산량 Fruit Production	121
15. 공공비축 미곡 매입실적 Government-Purchased Rice by Class and Kind(Polished Rice)	123
16. 정부관리양곡 보관창고 Warehouse of Government-controlled Grains	124
17. 정부관리양곡 가공공장 Processing Plants of Government-controlled Grains	126
18. 농업협동조합 National Agricultural Cooperative Federation	127
19. 농업용 기계보유 Agricultural Machinery Holdings	130
20. 비료공급 Supply of Chemical Fertilizers	132
21. 농약공급 실적 Supply of Agricultural Chemicals	134
22. 가축사육 Number of Livestock, Poultry and Feeders	136
23. 가축전염병 발생 Infectious Livestock Diseases by Case	13
24. 가축전염병 예방주사 실적 Livestock Vaccinated Against Infectious Diseases	139
25. 수의사 현황 Number of Veterinarians	141
26. 축산물 위생관계업소 Number of Licensed Livestock Products premised by Business Type	142
27. 소유별 산림면적 Area of Forest Land by Ownership	144
28. 임상별 산림면적 Area of Forest Land by Forest Type	146
29. 임상별 임목축적 Growing Stock by Forest Type	147
30. 임산물 생산량 Production of Forest Products	148
31. 입목벌채 허가(신고) Lumbering Permits	149
32. 수렵 Hunting	151
33. 사방사업 실적 Erosion Control Projects	152
34. 조림 Reforestation by Project	153
35. 불법 산림훼손 피해현황	154
36. 산림보호구역 지정현황 Forest Protected Areas	156
37. 병해충 발생 및 방제상황 Forest Damage Occurrence and Prevention by Forest Pest Insect and Disease	157
38. 어가 및 어가인구 Fishery Households and Population	158
가. 해수면어업 Sea Fishery	
나. 내수면어업 Inland water Fishery	
39. 어선보유 Fishing Vessel Ownership	160

40. 어항시설 Fishing Port Facilities	161
41. 양식어업권 Cultured Fishery Licenses	162
42. 어업권 Fishery Licenses	163
43. 어선어업허가 및 신고현황 Permits and Notifications of Boat Fishing	164
가. 근해어업 허가현황 Permits of Offshore Fishery	164
나. 연안어업 처분건수(10톤 미만) Coastal Fishing(Under 10 tons)	166
다. 연안어업 처분건수(5톤 미만) Coastal Fishing(Under 5 tons)	167
라. 면허 · 신고어업 및 기타 허가어업 Licensed & Notified Fishing	168
45. 수산업종별 생산 Catches by Fishery Sector	170
46. 수산물 어획고 Fish Catches of Fishery Products	171
47. 수산물가공품 생산고 Production of Processed Fishery Commodities	173
48. 수산물 생산량 및 판매금액 Cooperative Sales of Fishery Products	174
49. 수산업협동조합현황 Fishery Cooperative Federation	176
50. 친환경 농 · 축산물 출하현황 Shipments of Eco-Friendly Agricultural · Livestock Products	178
51. 화훼류 재배현황 SCultivation of Flowers	180

VII. 광업 · 제조업 및 에너지 Mining, Manufacturing And Energy 181

1. 광업 및 제조업 Mining and manufacturing	182
2. 사업체규모별(중분류별) 광업 및 제조업 Mining and Manufacturing by Division of Industry	183
3. 제조업 중분류별 사업체수 및 종사자수 Number of Establishments and Workers, by Division of Manufacturing Industry	185
4. 광종별 광구수 Number of Mines by Kind	186
5. 산업 및 농공단지 Industrial and Agricultural Complex	188
6. 민수용탄 수급 Demand and Supply of Coals for Residential and Commercial Uses	189
7. 석유류 소비량 Petroleum Consumption	189

VIII. 전기 · 가스 · 수도 Electricity, Gas and Water-Supply 191

1. 용도별 전력사용량 Electric Power Consumption by Use	192
2. 가스 공급량 Gas Supply	193
3. 고압가스 시설 현황 The Present Condition of High-pressure Gas Facilities	194
4. 상수도 Public Water Services	195
5. 상수도관 Public Water Pipe	197
6. 정수장별 상수도 시설용량 및 생산실적 Public Water Filtration Capacity and Output, by Filtration Plant	199
7. 급수 사용량 Consumption of Water Supplied	201
8. 급수사용료 부과 Charges for Water Consumption	202
9. 하수도 인구 및 보급률 Sewage Population and Distribution Rate	203
10. 하수사용료 부과 Charges for Use of Sewage Facilities	205
11. 하수관거 Sewage Pipe	206

IX. 유통 · 금융 · 보험 및 기타 서비스 Trade, Banking, Insurance and Other services 209

1. 유통업체 현황 Distribution Stores	210
2. 금융기관 Financial Institutions	212
3. 금융기관 예금, 대출 및 어음 ¹⁾ Deposits, Loans and Bills of Financial Institutions	213
4. 새마을금고 및 신용협동조합 Sammaeul funds and Credit union federations	215
5. 해외시장개척 추진실적 Overseas Market Development	216
6. 수출입실적 By item Export-Import Performance Services	217

X. 주택 · 건설 Housing and Construction	219
1. 주택 현황 및 보급률 Type of Housing Units and Hosing supply rate	220
2-1. 노후기간별 주택 (주택종류) Housing Units by Year of Construction	
2-2. 노후기간별 주택 (연면적) Housing Units by Year of Construction	
2-3. 노후기간별 주택 (빈집) vacant housing Units by Year of Construction	
3. 연면적별 주택 Housing Units by Floor Space	225
3-1. 가구원수별 주택	226
4. 건축허가 Building Construction Permits	227
5. 읍면별 건축허가 Building Permits by Eup, Myeon	229
6. 아파트 건립 Construction of Apartment	230
7. 토지거래현황 (용도지역별) Land Transactions by Use and Purpose	231
7. 토지거래현황 (지목별) Land Transactions by Use and Purpose	233
8. 용도지역 Specific Use Area	234
9. 용도지구 Land by Purpose	237
10. 공원 Parks	238
11. 하천현황 및 정비현황 Rivers and Streams	239
12. 하천부지점용 Use of River Sites	240
13. 도로 Roads	241
14. 도로시설물 Road Facilities	242
15. 교량 Bridges	243
16. 건설장비 Construction Machinery and Equipments	244
XI. 교통 · 관광 및 정보통신 Transportation, Tourism and Information Telecommunications	245
1. 자동차등록 Registered Motor Vehicles	246
1-1. 읍 · 면별 자동차등록 Registered Motor Vehicles by Eup · Myeon	248
2. 영업용자동차 업종별 수송 Transportation of Commercial Motor Vehicles, by Type of Business	250
3. 지방도 주요지점별 일일교통량 Traffic Volume at Selected Downtown Areas	251
4. 교량지점별 일일교통량 Traffic Volume at Selected Bridges	251
5. 군도 주요지점별 일일교통량 Traffic Volume at Selected Downtown Areas	251
6. 주차장 Parking Lot	252
7. 항로표지 시설 Navigation Aids	253
8. 관광사업체 등록 Registration of Tourist Service Establishments	254
9. 주요 관광지 방문객수 Number of Visitors	257
10. 지정(법정) 관광지 현황 및 방문객수 Designation of Tourist Attractions and The Visitors	258
10-1. 지정(법정)관광지 월별 방문객수 Designation of Tourist Attractions and The Visitors	259
11. 관광지별 관람인원 및 관람료 수입 Visitors and Receipts, by Tourist Attraction	261
12. 해수욕장 이용 Use of Sea Bathing Resorts	262
13. 관광호텔 등록 Registered Tourist Hotel	263
14. 우편시설 Postal Service Facilities	264
15. 우편물취급 Handling of Postal Matters	266
16. 우편요금 수입 Receipts from Postal Charges	268
XII. 보건 및 사회복지 Health and Social Security	269
1. 의료기관 Number of Medical Institutions	271
2. 의료기관종사 의료인력 Number of Medical Personnels Employed in Medical Institutions	274

3. 보건소 인력 Number of Staffs in Health Centers	276
4. 보건지소 및 보건진료소 인력 Number of Staffs in Health Subcenters and Primary Health Care Centers	278
5. 부정의료업자 단속실적 Regulation for Illegal Medical Practices	280
가. 의료인 등 Medical Practitioners etc.	
나. 의료기관 Medical Institutions	
6. 의약품 제조업소 및 판매업소 Manufactures and Stores of Pharmaceutical Goods etc.	282
7. 식품위생관계업소 Number of Licensed Food Premises, by Business Type	284
8. 공중위생관계업소 Number of Licensed Sanitary Premises, by Business Type	286
9. 예방접종 Vaccinations against Major Communicable Diseases	288
10. 법정감염병 발생 및 사망 Incidents of Infectious Diseases and Deaths	290
11. 한센사업대상자 현황 Status of Hansen Disease patients benefitted from public health center project centers by city	293
12. 결핵환자 현황 Registered Tuberculosis Patients	295
13. 보건소 구강보건사업 실적 Oral Health Activities at Health Centers	298
14. 모자보건사업 실적 Maternal and Child Health Care Activities	299
15. 건강보험 적용 인구 Beneficiaries of Health Insurance	300
16. 건강보험급여 Benefits in Medical Insurance	302
17. 건강보험대상자 진료 실적 Medical Treatment Activities of The Medically Insured	303
18. 국민연금 가입자 Number of National Pension Insurants	304
19. 국민연금 급여 지급현황 Paying Benefit National Pension Insurant	305
20. 국가보훈대상자 Number of Patriots and Veterans	307
21. 국가보훈대상자 취업 Employment of Patriots & Veterans, and Bereaved Families	309
22. 국가보훈대상자 및 자녀 취학 Educational Benefits for Patriots & Veterans, and Their Families	310
23. 참전용사 등록현황 Registration of War Veterans	310
24. 적십자회비 모금 및 구호실적 Membership fees and Relief Aids of The National Red Cross	311
25. 노인여가복지시설 Senior Leisure Service Facilities	311
27. 노인의료복지시설 Senior Medical Service facilities	312
28. 재가노인복지시설 Community Senior Service Facilities	313
29. 국민기초생활보장 수급자 Basic Livelihood Security Recipients	314
30. 기초노령연금 수급자 수 Number of Basic Senior Pension Recipients	316
32. 여성폭력상담 Counseling Activities for Women	317
33. 아동복지시설 Children Welfare Institutions	318
34. 장애인복지 생활시설 Welfare Institutions for The Disabled	319
35. 장애인 등록현황 Registered Disabled Persons	320
38. 저소득 및 한부모 가족 Low-income Single Parent Families	322
39. 묘지 및 봉안시설 (공설&법인) Cemeteries, Crematorium and Charnel houses	323
40. 헌혈사업실적 Blood Donation Activities	324
41. 방문건강관리사업실적 Home Visiting Health Service	325
42. 보건교육실적 Health Education	327
가. 건강생활실천교육 Health Life Practice	
나. 성인병예방 및 관리교육 Adult Disease Prevention	
43. 어린이집 Childcare Facilities	328
보육아동수 Children in care	
44. 자원봉사자 현황 Volunteers	329
45. 독거노인 현황(성별) The elderly living alone(by Gende)	330
45-1. 독거노인 현황(연령별) The elderly living alone(by Age)	331

46. 다문화가구 및 가구원 현황	332
47. 해외시장개척 추진실적 Overseas Market Development	333
48. 수출입실적 By item Export-Import Performance Services	334

XIII. 환 경 Environment

1. 환경오염물질 배출사업장 Environmental Pollutant Emitting Facilities	336
2. 환경오염배출사업장 단속 및 행정조치 Inspection and Administrative Measures for Environmental Pollutant Emitting Facilities	337
3. 보건환경검사실적 Health and Environmental Inspection	338
4. 쓰레기 수거 Waste Collection and Disposa	339
5. 생활폐기물 매립지 General Waste Landfill	342
6. 폐기물 재활용률 Waste Recycling Rate	343
7. 하수 및 분뇨 발생량 및 처리현황 Sewage & Night Soil Generation and Treatment	344
8. 하수종말처리장 Sewage Treatment Plants	346
9. 시설녹지현황 Greenlands	352

XIV. 교육 및 문화 Population Education and Culture

1. 학교 총 개황 Summary of Schools	354
2. 유치원 Kindergartens	355
3. 초등학교 Elementary Schools	357
4. 중학교 Middle Schools	359
가. 중학교(국·공립) Middle Schools(National and Public)	
나. 중학교(사립) Middle Schools(Private)	
5. 일반계고등학교 General High Schools	363
가. 일반계고등학교(국·공립) General High Schools(National and Public)	
나. 일반계고등학교(사립) General High Schools(Private)	
6. 특성화고등학교 Specialized High School	367
가. 특성화고등학교(국·공립) Specialized High School (National and Public)	
7. 전문대학 및 대학 Junior College and Collegel	369
8. 적령아동 취학 Enrollments of Children at the Right Age for Compulsory Education	371
9. 사설학원 및 독서실 Private Institute and Reading Room	373
10. 공공도서관 Public Libraries	374
11. 박물관 Museums	375
12. 문화재 Cultural Properties	377
13. 문화공간 Cultural Facilities	378
14. 체육시설 Public Sports Facilities	379
15. 청소년 수련시설	383
16. 언론매체 Mass Media	384
17. 출판, 인쇄 및 기록매체복제업 현황(산업세분류별) Publishing , Printing and Reproduction of Recorded media	384

XV. 재정 Public Finance

1. 지방세 부담 Local Tax Burden	386
2. 지방세 징수 Collection of Local Taxes	387
3. 예산결산 총괄 Summary of Budget and Settlement	389
4. 일반회계 세입예산 개요 ¹⁾ Budget Revenues of General Accounts	390
5. 일반회계 세입결산 Settled Revenues of General Accounts	392

6. 일반회계 세출예산 개요 ¹⁾ Budget Expenditure of General Accounts	393
7. 시·군·구별 일반회계 세출결산 Settled Expenditure of General Accounts by Si, Gun and Gu	394
8. 특별회계 예산결산 Settled Budget of Special Accounts	395
9. 군 공유재산 Public Properties Commonly Owned by Gun	396
10. 지방재정자립지표 Local Finance Independence Indicator	397

XVII. 공공행정 및 사법 Public Administration and Justice

1. 공무원 총괄 Summary of Government Employees(Authorized)	399
2. 본청공무원 Government Employees of Head Office	400
3. 의회 사무과, 사업소 공무원 Government Employees of Provincial Council, Affiliated Agencies	402
4. 읍·면 공무원 Government Employees of Eup, Myeon	403
5. 소방공무원 Fire-fighting Officials	404
6. 국회 및 지방의원 Members of National and Regional Assemblies	404
7. 퇴직사유별 공무원 Government Employees by Cause of Retirement	405
9. 관내 관공서 및 주요기관 Number of Government & Public Offices, and Major Agencies	407
10. 민원서류 처리 Handling of Civil Request Documents	411
11. 여권발급 Passport Issues	412
12. 범죄발생 및 검거 Criminal Offenses and Arrests	414
13. 연령별 피의자 Suspects by Age-group	415
14. 학력별 피의자 Suspects by Education Background	416
15. 소년범죄 및 외국인범죄	417
가. 소년범죄	417
나. 외국인범죄	417
16. 화재발생 Fire Incidents	418
17. 발화요인별 화재발생 Fire Incidents by Cause	419
18. 장소별 화재발생 Fire Incidents by Place	421
19. 산불발생 현황 Forest Fires	423
20. 소방장비 Fire-fighting Equipment	424
21. 119 구급활동실적 Performance of EMS Activity	428
22. 119 구조활동실적 Performance of 119 Rescue Activity	429
23. 재난사고 발생 및 피해현황 Calamities and Damage	431
24. 소방대상물 현황 Facilities Subject to Fire-fighting Regulation	433
25. 위험물제조소 설치현황 Manufactory, Stores and Agencies of Dangerous Objects	436
26. 교통사고 발생(자동차) Traffic Accidents(automobile)	438
27. 자동차단속 및 처리 Traffic Regulation and Punishment of Violations	439
28. 운전면허 소지자 Number of Driver's License Holders	441
29. 운전면허 시험 실시 Driving Test for Driver's License	442
30. 외국 자매도시(우호도시)와의 교류현황 Goodwill Exchange Relations with Cities/Provincial in Foreign Countries	443

XVIII. 전국통계 National Statistics

1. 전국행정구역 총괄 Summary of Administrative Units	444
2. 인구추이 Population Trend	445
3. 연령(5세계급)별 인구 Population by 5-year Age Group	446
4. 주요경제지표 Major Economic Indicators	446
5. 경제활동인구 Economically Active Population	448

6. 산업별 취업자 Employed Persons by Industry	449
7. 직업별 취업자 Employed Persons by Occupation	449
8. 지역별 산업생산 · 출하 · 재고지수 Industrial Production, Shipment and Inventory by Province	449
9. 도시근로자가구 가구당 월평균 가계수지 Monthly Income and Expenditure per Household for Salary and wage Earners	450
10. 전가구 가구당 월평균 가계지출 Monthly Expenditure per Household for All Households	451
10. 전가구 가구당 월평균 가계지출 Monthly Expenditure per Household for All Households	452
12. 소비자물가지수 Consumer Price Indexes of All Cities	453
14. 국내총생산에 대한 지출 Expenditure on Gross Domestic Product	454
15. 경제활동별 국내총생산 및 국민총소득 Gross Domestic Product & Gross National Income by Kind of Economic Activity	454
16. 지역내 총생산 Gross Regional Domestic Product	455
17. 수출입 총괄 ¹⁾ Summary of Exports and Imports	455
18. 주요국별 수출 Exports by Major Country(Destination)	455
19. 주요국별 수입 Imports by Major Country(Origin)	456
20. 자동차 등록 Number of Registered Motor Vehicles	456

XIX. 국제통계 International Statistics

XIX. 국제통계 International Statistics	457
1. 국토면적 및 장래인구 Surface Area & Population Prospects	458
2. 조출생률 및 조사망률 Crude Birth Rates and Crude Death Rates	458
3. 실업률 Unemployment Rate	459
4. 물가지수 Price Indices	459
5. 수출 · 수입 Exports & Imports	460
6. 수출입 단가지수 Export and Import Unit Value Indexes	460
7. 국제수지(경상수지) Balance of Payments(At current Account)	461
8. 무역의존도 ¹⁾ Trade Dependency Rates	461
9. 국민총소득(당해년가격) (Gross National Income(At current prices))	462
10. 1인당 국민총소득(당해년가격) ¹⁾ GNI Per Capita(At current prices)	462
11. 국내총생산(당해년가격) ¹⁾ Gross Domestic Product (At current prices)	463
12. 경제성장률(기준년가격 GDP) ¹⁾ GDP Growth Rates (At constant prices)	463
13. 남 · 북한 주요경제지표 Major Economic Indicators of Republic of Korea and DPRK(Democratic People's Republic of Korea)	464

II.X. 부록 Appendix

II. X. 부록 Appendix	465
1. 국회의원 현황	466
2. 남해군수 현황	467
3. 남해 부군수 현황	469
4. 간부 명단	470
5. 읍 · 면장 현황	471
6. 국 · 도 · 군의원 현황	472
가. 국가지정 문화재	473
나. 도 지정 문화재	474
다. 문화재 자료	476
라. 등록 문화재	478
마. 전통사찰	478
남해군 법정리 및 행정리 명칭	479
남해군 법정리 및 행정리 명칭	480

I. 연혁

History

1. 연 혁

History

우리군에 사람이 살기 시작한 것이 언제부터인지 정확히 알 수 없으나, 군내 곳곳에서 발견된 지석묘가 있다는 사실과 온화한 기후, 비옥한 토지, 풍부한 해산물 등 자연환경이 사람 살기 좋은 곳이고, 육지와 가까운 여건 등으로 보아 삼한 시대 이전에 이미 사람이 살고 있었다는 것을 짐작할 수 있다.

삼한 시대

삼한시대에 남쪽 변한(弁韓)의 12개 부족국가 중 군미국(軍彌國) 또는 낙노국(樂奴國)에 속하였다고 추측되고 있다.

가야 시대

삼한시대를 거쳐 가야연합시대에는 6 가야중 지리적 여건으로 보아 현 진주 관할인 고령(古寧)가야에 속하였을 것으로 짐작된다.

신라 시대

사적 자료에 나타나기 시작한 것은 통일신라 제30대文武왕(文武王) 16년에서 제31대 신문왕 6년(서기 677년~687년)사이다. 신라는 남해도를 전야 산군(轉也山郡)이라 칭하고 청주(淸州 : 현 진주) 관할에 두어 태수(太守)를 지방 장관으로 하여 2개 현(난포현, 평산 현)을 두어 다스리게 하였다.景德왕(景德王) 15년(757년)에 단행된 지방 행정구역의 개편에 따라 남해군(南海郡)으로 개칭되었고 강주(康 : 청주 개칭)에 속하였다.

한편 창선도(昌善島)는 이와 때를 같이하여 종래 고자군(古字郡) 일선 현(一善懸)이던 것이 고성군(固城郡) 흥선현(興善縣)으로 개칭되었다.

고려 시대

고려 8대 현종(顯宗) 9년(1018년)에는 대대적으로 행정구역을 개편하여 남해현(南海縣)이라 개칭하고 현령을 두었다. 그 후 고려 말기부터 왜구들이 남해안 일대를 통하여 약탈 살상을 자행함에 따라 남해현(南海縣)은 정상행정 수행이 불가능하게 되었기 때문에 31대 공민왕조(恭愍王朝 : 1351~1374년)에는 진주 관내 대야천(大也川 : 선천) 부곡으로 행정관서를 옮기는 사태까지 생겼다.

조선 시대

조선시대에 이르러서 제3대 태종(太宗) 14년(甲年 1414년)에 행정개혁이 대대적으로 이루어져 남해현(南海縣)은 일시 하동(河東)과 병합하여 하남현(河南縣)이 되었다가 하동현(河東縣)이 독립함에 따라 진주의 금양 부곡(金陽部曲)과 병합하여 해양현(海陽縣)이 되었고 그 후 금양(金陽)이 진주(晉州)에 병합됨에 따라 남해현(南海縣)으로 복귀되었다.

당시의 행정담당은 경상도 우도에 속했으며 종2품(從二品)의 경주부윤(慶州 府尹) 정3품(대치어 없음)의 창원대 도호부사(昌原 大都護府使), 정3품(正三品)의 진주목(晉州 牧) 밑에 종5품(從五品) 현령(縣令)의 소관으로 되어 있었다.

그 후 7대 세조(世祖) 원년에는 지방 방위조직을 일신하고 동 11년(1466년)에는 관제개혁과 더불어 남해 지방군은 진주 신관 진주목사(晉州鎭管晉州牧使) 휘하에 남해 현령이 절제도위(節制都尉) 급위(級位)로 관장하고 있으며, 한편 수군(水軍)은 제포진관(劑浦鎭管) 웅천 참사(熊川僉使) 휘하로서 7년간은 거의 무인지경(無人之境)이 된 적도 있었다. 고종(高宗) 32년(1895년)에 남해 현은 남해군(南海郡)으로 개칭되었고, 1906년에는 진주목(晉州牧)에 속해 있던 창선도(昌善都)가 남해군으로 편입되어 8면으로 되었다.

현대

1973년 이동면(二東面)의 갈도(葛島)가 통영군(統營郡)에 편입되었고, 1979년 남해면(南海面)은 읍(邑)으로 승격되어 1 읍 7면이 되었으며, 1986년 4월 1일 이동면(二東面)으로 승격되어 1 읍 9면이 되었다.

읍면연혁

남해현(南海縣) : 현 군 소재지)에 따라서 남해의 군 명(郡名)도 여러 번 바뀌었으며 전산(轉山), 윤산(輪山), 화전(花田)등의 별칭도 있었다. 각 읍면의 연혁을 적기 해 보면 대략 다음과 같다.

남해읍(南海邑) : 지금부터 약 600여 년 전 군현제(郡縣制) 시행과 함께 설치되었으나 그 후 수차의 변천을 거쳐 1894년 갑오개혁 전후에 현내면(縣內面)이라 부르게 되면서 권농관(勸農官), 집강(執綱)이라고 부르게 되었다가 1917년 10월 1일 면제공포(面制公布)와 함께 남해면(南海面)이라 개칭되어 오던 중 1979년 5월 1일 읍 승격으로 오늘에 이르고 있다.

이동면(二東面) : 조선 태종 때부터 이동면이라 호지 되어 왔다. 1894년 이동면은 성남면(城南面)과 이동면으로 분리되어 집망으로 하여금 다스리게 하였다가 1906년 재차 성남면(城南面)과 합병 이동면이라고 부르면서 19587년 폐합하였으며, 1970. 4. 1 이동면 상주출장소를 설치하였으나 1986년 4월 1일 상주면으로 승격됨에 따라 분할되었다.

상주면(尙州面) : 1942년 이동면 상주출장소를 설치하였다가 1957년 출장소가 폐지되었고 1970년 4월 1일 다시 상주출장소가 부활하여 상주리·양아리를 관할하여 오다가 지역발전이 가속화됨에 따라 1986년 4월 1일 상주면으로 승격되어 오늘에 이르고 있다.

삼동면(三東面) : 조선 태종 때 금산하려(錦山下廬)에 6개 동으로 조직되었다가 1818년 다시 9개 동으로 행정관할을 개칭하여 삼동면으로 호칭하게 되었다.

지금까지 집강제(執綱制)를 폐지하고 1910년 10월 1일 면으로 명칭통일과 함께 함께 면장을 두고 면정을 집행케 하였다. 1931년 2월 물건리에 면사무소가 위치하였으나 1918년 12월 봉화리로 이전하였다가 1932년 6월에 현 위치인 지족리에 사무실을 옮겨 현재에 이르고 있다.

1913년 2월 물건리에 면사무소가 위치하였으나 1918년 12월 봉화리로 이전하였다가 1932년 6월에 현 위치인 지족리에 사무실을 옮겨 현재에 이르고 있다.

또한, 1944년 9월 1일 송정·미조리를 관할하는 미조출장소가 설치되었다가 1986년 4월 1일 미조출장소가 미조면으로 승격됨에 따라 분할되었다.

미조면(彌助面) : 1944년 삼동면 미조리에 미조출장소가 설치되어 송정?미조리를 관할하여 오던 중 지역의 발전과 주민 편의를 위하여 1986년 4월 1일 미조면으로 승격되어 오늘에 이르고 있다.

남면(南面) : 신라 신문왕 때부터 남면이라 칭하고 집강(執綱)을 두었다가 1907년부터 면장을 두었다. 1913년에 면사무소를 석교리에 설치하였으나 1924년에 현재의 위치로 면사무소를 옮겼다.

서면(西面) : 조선 세종 때 농면(農面)이라 불려 집 강(執綱)으로 하여금 다스리게 하다가 1906년 면장제로 바뀌었다.

1912년에 면사무소가 서호리에 위치하였으나 그 후 1918년 남상리로 옮긴 후 1938년 다시 서상리로 옮기게 되었다. 이후 건물이 넓고 협소하여 1989년 3월 현 위치에 청사를 신축하여 주민 편의와 휴식공간을 제공하고 있다.

또한, 면사무소에서 9km 떨어진 북부지역의 중심지인 중현리 화룡마을에 1948년 3월 중현출장소가 설치되어 노구, 중현, 정포리를 관할구역으로 행정을 수행해오다가 1998년 8월 31일 정부의 지방조직 개편에 따라 출장소가 폐지되고 본 면에 통합되었다.

고현면(古縣面) : 신라 신문왕 때 전야 산군(轉也山郡)의 소재지였으며 군내면(郡內 面)이라고 불렀다. 고려 공민왕 때 진주군 대야천면(大也川面)에 옮긴 일도 있으나 조선 태종 때 본 군 성치와 함께 내속되었다.

전야 산군(轉也山郡)의 옛날 현 소재지였으므로 면명을 고현면(古縣面)이라고 칭하며 면 소재지는 처음 도마리에 설치하였으나 1973년 8월 30일 현 위치인 대사리로 옮겨 오늘에 이르고 있다.

설천면(雪川面) : 신라 신문왕 때부터 약 80년간에 걸쳐 전야 산군(轉也山郡)의 소재지(현비란리정태마을)였으며 동 35대 경덕왕부터 고려 30대 충정왕까지 본 군에 소속되었다. 고려 31대 공민왕 때 왜구로 인하여 진주대야천부곡(晉州大也川部曲)에 옮긴 것을 위시로 조선 태종 왕 때부터 20년간 하남, 하동, 남양의 각 현에 옮기여 있었다. 1437년에 남해 현에 내속되므로서 설천면이라 호칭하고 면내를 11개 동으로 나누었다. 1896년에 남해군으로 개칭됨에 동신 천(天)을 천(川)으로 고쳐 설천면이라 불려 오늘에 이르고 있다.

창선면(昌善面) : 고려 현종 때 창선면으로 진주에 속하였고 고려 원종 10년(1269년)에는 일본이 이곳 변경을 침구 하려 한다는 것을 듣고 이해 5월 이곳에 간직하였던 국사를 진도로 옮겼으며 고려 충선왕 때 흥선(興善)이라 고쳐 감목관(監牧官) 1명을 두어오다 1906년 남해군에 이속 오늘에 이르고 있다.

II. 토지 및 기후

Land and climate

1. 위치 Location
2. 행정구역 Area and Number of Administrative Units
3. 토지지목별 현황 Area of Land Category
4. 일기일수 Weather Days
5. 기상개황 Summary of Meteorological Data
6. 강수량 Precipitation
7. 해안선 및 도서 Coastline and Islands

1. 위치

Location

소재지 Location	단 Extremity	경도와 위도의 극점 Extreme of longitude and latitude		연장거리 Gross distance
		지명 Name of place	극점 Extreme	
남해군 남해읍 망운로9번길 12	동단	상주면 상주리 산 443 (구들산)	동경 128도 7분 15초	동서간 28.625km
	서단	서면 염해리 등대곶	동경 127도 48분 30초	
	남단	상주면 상주리 산442	북위 34도 29분 45초	남북간 49.875km
	북단	설천면 왕지리 수원늘등대	북위 34도 56분 45초	

자료: 국토지리정보원

지형 및 지세

Topography

남해군은 우리나라 남단의 바다 위의 도서군으로 남해(南海), 창선(昌善)의 두 섬으로 이루어져 북쪽은 하동군과 사천시에, 동쪽은 통영시, 서쪽은 전남 광양시, 여수시, 남쪽은 망망한 대한해협과 접해있다.

1973년 6월 남해대교의 개통으로 하동군과 육로로 연결되었으며, 1995년 12월에는 창선교가 개통됨으로써 본섬과 창선도가 연결되어있다. 2003년 4월 28일 남해 창선과 사천시를 잇는 3.4km의 창선·삼천포대교가 개통되어 남해의 새로운 관문이 탄생하였다.

남해군은 면적 657.52km²로서 본도만 동서 약 26km, 남북 30km의 길이를 가지고 있다. 기후는 온화한 해양성이며, 지세는 망운산(786m), 금산(704m), 원산(626m) 등 산악이 많아 하천은 모두 짧고 평야가 협소하다. 해안은 굴곡이 심하며 302km에 달하는 긴 해안선에 전역이 바다로 둘러싸여 있어 어족자원이 풍부하여 연근해 어업의 전진기지로서 좋은 조건을 갖추고 있다.

조도(鳥島), 호도(虎島) 유인도(有人島)가 3개 있으며 무인도(無人島)가 76개 있다.

2. 행정구역 Area and Number of Administrative Units

단위 : 개

Unit : number

연 별 읍 면 별	면적 (km ²) Area (km ²)	구성비(%) Compo- sition	읍·면 Eup, Myeon		통·리 Tong & Ri		반 Ban	자연 마을	연 별 읍 면 별
			읍 Eup	면 Myeon	통 Tong	리 Ri			
						행정 Admini- strative			
2016	358	100	1	9	222	79	638	332	
남해읍	27	7.60	1		32	10	149	33	Namhae-eup
이동면	47	13.10		1	22	8	52	37	Idong-myeon
상주면	24	6.70		1	9	2	22	12	Sangju-myeon
삼동면	51	14.20		1	23	6	58	40	Samdong-myeon
미조면	16	4.40		1	13	2	25	27	Mijo-myeon
남면	44	12.20		1	26	9	64	33	Nam-myeon
서면	41	11.50		1	22	9	53	34	Seo-myeon
고현면	29	8.10		1	24	9	61	35	Gohyeon-myeon
설천면	25	7.00		1	19	8	55	34	Seolcheon-myeon
창선면	54	15.20		1	32	16	99	47	Changseon-myeon

자료 : 기획감사실

Source : Planning and Audit Office

3. 토지지목별 현황

Area of Land Category

단위 : m²

연 별 읍면별	계 Total	전 Dry paddy	답 Rice paddy	과수원 Orchard	목장용지 Pasture	임 야 Forest field
2011	357,555,213.8	31,313,394.2	47,345,740.9	459,335.0	969,055.4	240,072,823.3
2012	357,551,312.8	31,289,276.9	47,234,282.9	469,497.0	971,881.4	239,928,508.0
2013	357,539,435.5	31,239,136.9	47,111,491.9	464,860.0	975,024.4	239,848,314.0
2014	357,524,513.7	31,168,256.6	46,960,816.8	464,436.0	983,686.4	239,797,455.5
2015	357,516,949.8	31,082,457.6	46,779,167.4	465,492.0	962,016.4	239,698,244.2
2016	357,567,158.4	30,950,435.7	46,515,560.9	455,132.0	954,310.4	238,875,198.9
남 해 읍	27,151,930.9	2,222,693.1	5,113,842.6	15,184.0	123,398.0	14,996,742.3
이 동 면	47,007,524.6	2,670,226.7	6,398,380.0	31,648.0	122,935.7	32,965,507.0
상 주 면	23,785,532.0	1,465,454.0	1,469,258.0	4,478.0	4,009.0	19,217,536.0
삼 동 면	51,197,393.7	3,534,855.6	4,903,555.8	42,558.0	72,945.1	37,991,342.2
미 조 면	15,781,048.0	1,445,320.0	466,261.0	10,959.0	21,576.0	12,258,887.0
남 면	43,492,443.4	5,034,351.1	5,422,003.0	20,282.0	68,609.6	28,334,071.0
서 면	40,964,083.3	3,827,453.0	5,093,489.8	38,790.0	112,335.0	27,799,785.0
고 현 면	28,931,226.3	2,913,666.0	5,792,173.3	44,409.0	187,841.0	15,695,318.0
설 천 면	24,907,502.4	2,817,622.9	4,964,430.9	132,765.0	216,072.0	13,325,351.0
창 선 면	54,348,473.8	5,018,793.3	6,892,166.5	114,059.0	24,589.0	36,290,659.4

자료 : 민원봉사과 (지적공부에 등록된 토지의 면적을 집계한 것임.)

염 전 Saltern	대 지 Building site	공장용지 Factory site	학교용지 School site	주 차 장 Parking lot	주유소용지 Service station site
112,372.0	9,336,822.6	173,503.1	727,255.0	42,733.9	36,695.0
112,372.0	9,446,785.3	185,620.1	727,071.0	44,440.9	36,695.0
112,372.0	9,602,232.4	194,426.1	711,054.0	49,161.9	36,695.0
112,372.0	9,758,505.6	198,700.1	690,014.0	48,483.7	36,664.0
112,372.0	9,961,668.6	203,034.1	689,499.0	52,797.8	36,757.0
112,372.0	10,101,336.0	204,605.3	688,010.0	73,631.4	36,866.3
0.0	1,484,120.0	13,741.2	173,628.0	7,219.1	11,391.3
0.0	1,150,481.3	10,385.0	49,295.0	2,223.0	5,333.0
0.0	374,555.0	2,370.0	34,076.0	11,083.0	368.0
0.0	1,260,690.2	26,732.0	72,020.0	10,986.2	5,438.0
0.0	410,071.0	13,080.0	53,378.0	9,236.0	1,805.0
0.0	1,186,085.0	5,226.0	66,617.0	14,223.3	742.0
0.0	912,859.0	14,166.0	37,149.0	4,222.0	302.0
8,510.0	969,178.0	78,469.0	77,830.0	4,969.0	4,807.0
0.0	893,840.3	14,591.0	47,542.0	7,596.8	1,107.0
103,862.0	1,459,456.2	25,845.1	76,475.0	1,873.0	5,573.0

창고용지 Warehouse site	도 로 Road	하 천 River	제 방 Bank	구 거 Ditch	유 지 Marsh	양 어 장 Fish farm
581,092.5	9,944,153.6	3,358,730.6	417,823.3	4,258,056.7	2,370,664.2	319,592.0
605,522.4	9,975,069.6	3,360,356.6	418,428.3	4,252,995.7	2,418,300.2	318,381.0
622,389.0	9,996,389.6	3,361,606.6	425,282.3	4,251,885.7	2,416,924.2	316,426.0
628,951.2	10,012,871.4	3,364,881.6	427,797.7	4,245,729.7	2,448,646.6	319,827.0
642,154.8	10,121,770.7	3,362,694.0	427,429.3	4,232,894.0	2,445,205.3	318,749.0
663,295.3	10,235,715.4	3,363,933.8	427,460.2	4,233,086.1	2,448,606.3	302,812.0
95,624.9	916,094.8	498,152.2	56,531.9	374,777.2	289,530.8	2,530.0
94,378.4	1,132,504.6	423,722.5	32,158.5	775,885.9	454,304.3	26,495.0
12,163.0	546,748.0	164,507.0	9,894.0	46,485.0	25,499.0	14,594.0
61,741.0	1,213,258.3	421,133.8	40,541.3	632,642.8	498,320.2	15,835.0
37,790.0	581,795.0	19,100.0	15,291.0	62,507.0	13,768.0	44,779.0
60,902.5	1,139,196.2	429,925.4	49,361.5	408,859.8	182,788.0	22,551.0
71,919.0	1,057,795.2	676,615.0	82,933.0	340,998.3	252,042.0	1,026.0
89,645.0	994,536.2	353,449.8	63,577.0	525,773.7	266,231.0	0.0
83,782.5	1,123,949.9	141,007.0	31,599.0	401,301.2	189,163.5	139,653.0
55,349.0	1,529,837.2	236,321.1	45,573.0	663,855.2	276,959.5	35,349.0

수도용지 Water reservoirs	공 원 Park	체육용지 Sporting facilities site	유 원 지 Recreation area	종교용지 Religious site	사 적 지 Historical site	묘 지 Grave yard	잡 종 지 Miscellaneous site
237,712.0	14,949.2	73,531.0	61,774.0	102,374.0	9,064.5	2,669,141.2	2,546,824.6
237,712.0	14,949.2	82,867.0	62,617.0	106,397.0	9,064.5	2,687,218.2	2,555,003.6
241,370.0	14,949.2	84,318.0	62,202.0	114,483.0	9,064.5	2,694,876.2	2,582,500.6
241,684.2	14,939.0	86,121.0	62,427.0	118,234.0	9,064.5	2,706,358.6	2,617,589.5
266,053.2	15,005.0	96,782.5	54,077.0	121,370.0	9,064.5	2,714,824.9	2,645,369.5
266,053.2	15,005.0	1,029,943.3	62,427.0	122,632.5	9,064.5	2,720,506.9	2,699,158.0
72,877.0	0.0	62,456.6	8,872.0	35,403.5	20.3	298,512.6	278,587.5
1,288.0	1,633.6	11,433.0	10,332.0	12,729.0	512.0	378,767.0	244,966.1
33,686.0	0.0	74,151.0	225.0	3,470.0	0.0	202,470.0	68,453.0
11,943.0	8,703.5	1,372.0	5,068.0	14,182.0	0.0	209,970.3	141,559.4
88,559.0	0.0	0.0	0.0	4,033.0	0.0	73,013.0	149,840.0
7,061.0	30.6	0.0	0.0	12,031.0	759.2	352,558.0	674,209.2
1,854.0	0.0	1,593.0	5,810.0	5,492.0	0.0	212,232.0	413,223.0
40,800.0	0.0	3,099.0	23,770.0	11,941.0	1,970.0	471,779.0	307,484.3
1,461.2	4,637.3	4,194.9	0.0	8,660.0	3,455.0	186,868.0	166,851.0
6,524.0	0.0	871,643.8	8,350.0	14,691.0	2,348.0	334,337.0	253,984.5

※ 국토면적 증가 및 감소사유 : 지적공부 등록사항 정정, 신규등록, 미등록지등록, 등록말소 등으로 인한

※ 지적공부 : 토지대장, 임야대장, 공유지연명부, 대지권 등록부, 지적도, 임야도 및 경계점좌표 등록부를 말하며, 또한 지적공부에 등록할 사항을 지적법이 정하는 바에 따라 전산정보 처리조직에 의하여 자기디스크, 자기테이프 그 밖에 이와 유사한 매체에 기록, 저장 및 관리하는 집합물

4. 일기일수 Weather Days

단위 : 일

Unit : day

연 월 별	맑 음 Clear	구 름 조 금 Partly cloudy	구 름 많 음 Mostly cloudy	흐 림 Cloud	강 수 Rain	서 리 Frost	안 개 Fog	눈 Snow	뇌 전 Thunder- Storm	폭 풍 Gale	황 사 Yellow sand
2011					106						
2012					187						
2013					105						
2014					115						
2015					121						
2016					113						
1월					5						
2월					3						
3월					8						
4월					12						
5월					12						
6월					14						
7월					10						
8월					7						
9월					14						
10월					13						
11월					9						
12월					6						

자료 : 기상청

Source : Korea Meteorological Administration

5. 기상개황

Summary of Meteorological Data

연 별 및 읍면별	기 온(°C) Air temperature					강수량 Precipitation (mm)	상대습도(%) Relative humidity	
	평균 Mean	평균최고 Mean maximum	최고극값 Highest	평균최저 Mean minimum	최저극값 Lowest		평균 Mean	최소 Lowest
2011	14.1	18.9	34.6	9.9	-10.4	2,183.4	64.6	8.0
2012	13.9	18.6	35.5	10.0	-10.0	2,208.7	64.0	7.0
2013	14.8	19.9	37.7	10.4	-8.4	1,590.5	64.0	6.0
2014	14.7	19.7	37.7	10.6	-7.0	2,058.4	67.0	1.0
2015	14.7	19.7	35.0	10.7	-7.0	1,789.3	66.3	4.0
2016	15.1	20.8	37.5	10.9	-8.8	2,400.8	68.1	19.7
1월	2.2	6.3	15.6	-1.4	-8.8	62.7	56	14
2월	4.4	9.6	17.4	-3	-5.6	119.5	49	13
3월	9.1	14.6	21.5	4.2	-5.8	118.4	59	13
4월	14.8	20.4	26.7	10.2	7.5	410.5	62	6
5월	19.2	25.2	31.6	13.9	9.8	203.6	59	6
6월	22.3	26.5	30.3	19	13.9	160.7	78	4
7월	26.1	30.5	35.5	22.8	20.4	167.1	83	49
8월	27.6	33.4	37.5	23.7	16.7	63.1	74	28
9월	22.4	36.2	30.6	19.8	15.8	588.8	85	42
10월	17.4	21.3	29	14.6	8.2	269.2	79	28
11월	10.4	15.2	20.6	6.1	-4	91.7	69	21
12월	5.6	10.6	20.5	1.1	-4.4	145.5	64	12

자료 : 기상청

Source : Korea Meteorological Administration

평균 해면기압 Air pressure of mean sea level (hPa)	이슬점 온도 Mean dewpoint temperature (°C)	평균 운량 Mean cloud (10%)	일조시간 Duration of sunshine	최 심 신적설 Maximum depth of snowfall (cm)	바람(m/s) Windspeed		
					평균 풍속 Mean	최대 풍속 Fastest	최대 순간풍속 Greatest gust
1,016.4	6.7	-	2,165.3	-	1.6	8.4	14.7
1,015.7	6.4	-	2,195.2	-	1.5	9.2	17.2
1,015.8	7.2	-	2,437.1	-	1.4	6.4	12.1
1,016.3	7.7	-	2,113.0	-	1.3	6.4	12.2
1,016.3	7.7	-	2,186.6	-	1.3	5.0	14.3
1,016.3	8.8	0.0	2,233.2	0.0	1.3	5.3	9.5
1023.9	-6.4	-	178.9	-	1.3	4.9	9.1
1024	-6.3	-	202.8	-	1.5	5.8	9.8
1021.2	4	-	205.9	-	1.2	5.5	11
1013.9	5.9	-	189.2	-	1.4	6.5	11
1012.3	9.3	-	243	-	1.4	5.5	10.6
1008.4	17.8	-	147.4	-	1.2	4.4	7.2
1008.7	22.7	-	211.7	-	1.2	4.8	8.9
1005.9	22.2	-	281.8	-	1.4	5.7	9.6
1013.2	19.5	-	110.1	-	1.2	4.1	8
1018.4	13.5	-	116.6	-	1.2	7.3	11.8
1022.2	4.4	-	165.5	-	1.1	4.1	7.4
1023.9	-1.2	-	180.3	-	1.2	5.5	9.5

6. 강수량 Precipitation

단위 : mm

Unit : mm

연별및 관측소별	계 Total	1월 January	2월 February	3월 March	4월 April	5월 May
2011	2,183	0	116	49	197	181
2012	2,209	18	26	186	266	77
2013	1,591	20	177	99	170	302
2014	2,058	14	22	184	128	155
2015	1,789	44	72	128	347	207
2016	2,401	63	120	118	411	204

연별및 관측소별	6월 June	7월 July	8월 August	9월 Septembe September	10월 October	11월 November	12월 December
2011	278	491	446	62	127	231	8
2012	76	291	567	479	40	72	111
2013	149	178	220	81	101	89	7
2014	95	231	787	142	188	100	14
2015	102	344	166	120	63	147	50
2016	161	167	63	589	269	92	146

자료 : 기상청

Source : Korea Meteorological Administration

7. 해안선 및 도서 Coastline and Islands

연 별 및 읍면별	해안선(km) Coastline			도 서 현 황 Islands					
	계	육지부 Mainland	도서부 Island	계	도 서 (개) No. of islands		면적(km ²) Area	세대 ¹⁾ Households	인구(명) ¹⁾ Population
					유인도(개) Inhabited	무인도(개) Uninhabited			
2016	379.61	321	59	81	3	78	2	65	133
남 해 읍	6.25	1	0	1	0	-	-
이 동 면	11.5	2	0	2	0	-	-
상 주 면	29.38	8	1	7	1	15	21
삼 동 면	26.8	3	0	3	0	-	-
미 조 면	43.98	21	2	19	1	50	112
남 면	33.93	7	0	7	0	-	-
서 면	21.29	4	0	4	0	-	-
고 현 면	23.68	12	0	12	0	-	-
설 천 면	33.47	12	0	12	0	-	-
창 선 면	71.72	11	0	11	0	-	-

주 : 1) 주민등록인구통계 자료 Based on resident registration data
자료 : 기획감사실

Ⅲ. 인 구

Population

1. 인구추이 Population Trend
 - 가. 등록인구추이 Registered population Trend
 - 나. 거소신고인수 Address population Trend
2. 읍·면별 세대 및 인구(최근년도) Households and
3. 마을별 세대 및 인구(실거주자) Households and
4. 연령(5세 계급) 및 성별 인구¹⁾ Population by Age(5-year age)
5. 혼인상태별 인구(15세 이상 인구)
Population by Marital Status(15 years old and over)
6. 교육정도별 인구(6세 이상 인구)
Population by Educational Attainment (6 years old and over)
- 7-1. 주택점유형태별 가구(일반가구¹⁾)
Ordinary Households by Type of Occupancy
- 7-2. 거처의 종류별 가구
8. 사용방수별 가구(일반가구)
Ordinary Households by Rooms Used
9. 인구동태 (월별) Vital Statistics
9. 인구동태 (읍면별) Vital Statistics
10. 인구이동 Migration
11. 통근·통학유형별 인구(12세 이상)
Population by Type of Commuting and Schooling(12years and over)
12. 상주(야간)·주간인구
Resident and Daytime Population by Administrative District
13. 외국인 국적별 등록현황
Registered Foreigners by Major Nationality
14. 외국인과외 혼인 Marriages to Foreigners
15. 여성가구주 현황 Female Household Heads

1. 인구추이 Population Trend

가. 등록인구추이 Registered population Trend

단위 : 세대, 명

Unit : household, person

연 별 및 읍면별	세 대 ¹⁾ No. of households	등록인구 Registered Population										
		합 계 Total	남		여		한국인 Korean	남		외국인 Foreigner	남	
			Male	Female	Male	Female		Male	Female			
			Male	Female	Male	Female		Male	Female			
2000	21,438	59,875	28,810	31,065	59,762	28,750	31,012	113	60	53		
2001	21,373	58,039	27,873	30,166	57,916	27,806	30,110	123	67	56		
2002	21,243	56,179	27,005	29,174	55,958	26,851	29,107	221	154	67		
2003	21,339	54,591	26,108	28,483	54,392	25,988	28,404	199	120	79		
2004	21,330	53,328	25,485	27,843	53,129	25,369	27,760	199	116	83		
2005	19,825	46,791	21,625	25,166	46,568	21,504	25,064	223	121	102		
2006	21,419	51,105	24,473	26,632	50,792	24,292	26,500	313	181	132		
2007	22,367	55,423	26,437	28,986	55,026	26,233	28,793	397	204	193		
2008	22,102	51,158	24,470	26,688	50,698	24,225	26,473	460	245	215		
2009	22,223	50,767	24,314	26,453	50,244	24,018	26,226	523	296	227		
2010	22,438	49,889	23,942	25,947	49,328	23,599	25,729	561	343	218		
2011	22,918	50,874	24,427	26,447	50,242	24,004	26,238	632	423	209		
2012	22,477	48,899	23,473	25,426	48,223	22,986	25,237	676	487	189		
2013	22,325	47,977	23,092	24,885	47,244	22,546	24,698	733	546	187		
2014	22,265	47,402	22,823	24,579	46,638	22,247	24,391	764	576	188		
2015	22,302	46,711	22,533	24,178	45,865	21,878	23,987	846	655	191		
2016	22,155	46,014	22,251	23,763	45,129	21,566	23,563	885	685	200		

자료 : 기획감사실

Source : Planning and Audit Office

인구증가율 (%) Population increase rate	세대당인구 Person per household	65세 이상 고령자 Person 65 years old & over	인구밀도 Population density	면적 (km ²) Area
-3.39	2.8	12,504	168	357
-2.79	2.7	12,755	162	357
-3.38	2.6	13,071	157	358
-2.80	2.6	13,417	153	358
-2.32	2.5	13,727	149	359
-2.45	2.4	14,360	131	358
-1.99	2.4	14,359	143	358
8.34	2.5	15,002	155	358
-7.87	2.3	14,913	143	358
-0.90	2.3	15,004	142	358
-1.82	2.2	14,988	138	358
1.85	2.2	15,251	142	358
-4.02	2.1	15,308	137	358
-2.03	2.1	15,354	134	358
-1.28	2.1	15,577	133	358
-1.66	2.1	15,584	123	358
-1.60	2.1	15,691	122	358

[지표설명]

■ 총인구, 인구성장률 지표 개념

○ 총인구

- 12월 기준의 인구로, 과거에 대한 확정인구 (Population Estimate)와 향후의 인구변동 요인(출생, 사망, 국제이동)을 고려하여 작성한 추계인구(Population Projection)로 구분됨.

○ 인구성장률

- 인구성장률은 자연증가율과 사회적 증가율의 합으로 전년대비 인구변화율 및 특정시점에서 비교되는 시점까지의 증가분을 나타내는 지표임.

■ 총인구, 인구성장률 지표 의의 및 활용도

○ 한 국가의 인구 및 인구성장률은 그 국가의 장·단기 국가발전 계획수립에 있어 가장 기본적이고 근원적인 기초자료로서 인구와 관련된 각종 경제·사회 정책을 수립하는데 활용됨.

1. 인구추이 Population Trend

나. 거소신고인수 Address population Trend

단위 : 명

Unit : person

연 별	외국국적동포 거소신고인 Foreigner Address population							
	합 계 Total	성 별		합계 Total	국적별			
		남 Male	여 Female		중국 China	미국 United States	캐나다 Canada	기타 Others
2016	94	32	62	94	20	40	4	30

자료 : 기획감사실

Source : Planning and Audit Office

■ 지표개념

☞ 외국국적동포는 [재외동포의 출입국과 법적지위에 관한 법률] 시행령 제3조(외국국적동포의 정의)에서 규정하는 아래의 어느 하나에 해당하는 자

- 1) 대한민국의 국적을 보유하고 있던 자로서 외국국적을 취득한 자
- 2) 부모의 일방 또는 조부모의 일방이 우리 국적을 보유하고 있던 자로서 외국국적을 취득한 자

■ 의의 및 활용도

☞ 국내체류 외국국적동포에 대한 정부정책수립의 기초자료로 활용할 수 있으며, 동포에 대한 영주자격 부여 등 외국 인정책 수립의 기초자료로 활용

2. 읍·면별 세대 및 인구(최근년도)

Households and Population by Eup, Myeon (Recent Year)

단위 : 세대, 명

Unit : household, person

연 별 및 읍면별	세 대 No. of households	등록인구 Population									65세 이상 고령자 Person 65 years old and over
		합 계 Total	남 Male	여 Female	한 국 인 Korean	남 Male	여 Female	외 국 인 Foreigner	남 Male	여 Female	
2011	22,918	50,874	24,427	26,447	50,242	24,004	26,238	632	423	209	15,251
2012	22,477	48,899	23,473	25,426	48,223	22,986	25,237	676	487	189	15,308
2013	22,325	47,977	23,092	24,885	47,244	22,546	24,698	733	546	187	15,354
2014	22,265	47,402	22,823	24,579	46,638	22,247	24,391	764	576	188	15,577
2015	22,302	46,711	22,533	24,178	45,865	21,878	23,987	846	655	191	15,584
2016	22,155	46,014	22,251	23,763	45,129	21,566	23,563	885	685	200	15,691
남 해 읍	5,625	13,410	6,513	6,897	13,313	6,481	6,832	97	32	65	2,639
이 동 면	2,095	4,220	2,071	6,897	4,119	1,984	2,135	101	87	14	1,655
상 주 면	895	1,809	827	912	1,717	819	898	92	84	8	699
삼 동 면	2,116	4,200	2,095	2,111	4,028	1,936	2,092	172	159	13	1,606
미 조 면	1,275	2,787	1,489	1,298	2,616	1,336	1,280	171	153	18	708
남 면	2,080	3,822	1,766	1,750	3,784	1,739	2,045	38	27	11	1,707
서 면	1,538	2,874	1,335	1,539	2,860	1,331	1,529	14	4	10	1,366
고 현 면	1,927	3,812	1,781	1,935	3,786	1,763	2,023	26	18	8	1,613
설 천 면	1,624	3,180	1,501	1,679	3,128	1,460	1,668	52	41	11	1,347
창 선 면	2,980	6,827	2,797	4,030	5,778	2,717	3,061	122	80	42	2,351

자료 : 기획감사실

Source : Planning and Audit Office

3. 마을별 세대 및 인구(실거주자) Households and Population by village

단위 : 세대,명

연 별 및 마을별	세 대 No. of Households	인 구 Population			65세 이상 고령자 Person 65 years old and over
		총수 Total	남	여	
			Male	Female	
2016	21,925	45,005	21,504	23,500	14,784
남해읍	5,625	13,313	6,481	6,832	1,682
북변1리	248	497	232	265	72
북변2리	250	499	256	243	60
유림1리	650	1,725	837	888	149
유림2리	360	838	416	422	106
서변리	513	1,258	629	629	130
남산리	303	636	305	331	79
남변리	128	266	122	144	39
죽산리	333	752	386	366	79
현대아파트	168	471	222	249	38
곡내리	51	89	43	46	26
중촌리	62	163	79	84	34
동산리	63	126	62	64	33
선소리	134	349	183	166	63
심천리	269	546	255	291	99
오동리	83	178	78	100	42
봉전리	300	843	403	440	86
아산리	336	982	471	511	80
신기리	202	484	234	250	50
신촌리	77	152	72	80	30
야촌리	65	123	64	59	28
양지리	51	125	62	63	23
평현리	66	137	61	76	41
봉성리	30	76	36	40	11
외금리	72	161	84	77	29
내금리	27	42	21	21	13
광포리	56	117	55	62	19
마산리	84	183	92	91	33
봉내리	350	854	397	457	67
소입현리	92	173	83	90	35
대입현리	64	177	102	75	15
토촌리	81	180	88	92	46
섬호리	57	111	51	60	27

자료 : 각읍면(외국인 인구수,세대수 제외)

이동면	2,095	4,119	1,984	2,135	1,655
다 정	79	160	78	82	64
금 석	45	115	59	56	30
다 천	93	179	84	95	86
초 음	110	205	98	107	88
초 곡	39	81	45	36	27
초 양	94	185	88	97	87
고 모	55	86	38	48	49
광 두	71	153	67	86	63
석 평	125	238	108	130	110
무 림	114	232	110	122	102
정 거	294	638	318	320	155
성 현	41	72	32	40	39
봉 곡	36	69	33	36	30
신 전	77	144	65	79	66
금 평	106	169	93	76	68
원 천	108	239	116	123	67
화 계	139	276	141	135	128
용 소	202	375	178	197	151
장 전	41	79	39	40	38
문 현	43	86	39	47	47
난 음	98	178	86	92	83
난 양	85	160	69	91	77

자료 : 각읍면(외국인 인구수,세대수 제외)

상주면	895	1,717	819	898	699
금 전	118	229	109	120	92
금 양	165	327	159	168	123
상 주	177	357	173	184	117
임 촌	91	190	97	93	46
금 포	93	195	91	104	92
벽 련	75	133	54	79	75
두 모	73	130	62	68	63
소 량	48	79	39	40	41
대 량	55	77	35	42	50

자료 : 각읍면(외국인 인구수,세대수 제외)

삼동면	2,116	4,028	1,936	2,092	1,606
영 지	90	154	72	82	82
시 문	48	90	42	48	31
수 곡	40	63	28	35	30
고 암	80	143	65	78	66
갈 현	43	68	26	42	33
지 족1	61	97	42	55	56
지 족2	142	294	145	149	107
지 족3	260	553	273	280	151
금 송	124	224	107	117	94
전 도	77	137	62	75	74
둔 촌	61	110	52	58	54
화 천	54	102	49	53	46
동 천	112	225	109	116	86
금 천	55	108	58	50	52
양화금	50	83	33	50	37
내동천	59	122	58	64	44
삼 화	37	80	40	40	36
봉 화	82	147	65	82	69
화 암	46	89	43	46	38
내 산	100	180	87	93	76
물 건	297	593	303	290	182
은 점	138	266	128	138	108
대지포	60	100	49	51	54

자료 : 각읍면(외국인 인구수,세대수 제외)

미조면	822	2,508	1,280	1,228	752
미 조	137	452	234	218	115
사 항	280	911	462	449	194
조 도	37	114	60	54	37
팔 량	42	131	68	63	35
답 하	32	95	53	42	27
노 구	35	89	50	39	41
가인포	19	50	22	28	32
항 도	30	77	37	40	41
초 전	82	222	114	108	86
송 남	28	73	31	42	36
설 리	40	116	57	59	43
송 정	37	104	55	49	32
천 하	23	74	37	37	33

자료 : 각읍면(외국인 인구수,세대수 제외)

남면	2,080	3,784	1,739	2,045	1,708
우 형	74	148	68	80	65
홍 덕	105	195	94	101	63
당 항	75	141	66	75	70
두 곡	71	147	66	81	56
석 교	63	118	55	63	53
월 포	69	117	55	62	48
숙 호	51	87	46	41	27
홍 현1	107	209	93	116	74
무지개	55	85	40	45	39
가 천	94	168	85	83	66
항 촌	176	315	137	178	137
선 구	86	140	65	75	77
운 암	54	105	44	61	60
임 포	73	122	51	71	67
사 촌	34	54	22	32	22
유 구	104	185	87	98	96
평 산1	83	160	73	87	79
평 산2	60	107	53	54	48
오 리	67	106	41	65	54
구 미	119	200	84	116	125
덕 월	101	181	82	99	91
남 구	71	139	63	76	76
북 구	55	90	37	53	54
양 지	94	193	95	98	81
죽 전	67	145	71	74	36
울 곡	65	117	63	54	44
그 외(99통99반 및 법정동과 통반이 일치하지 않는 경우)	7	10	3	7	

자료 : 각읍면(외국인 인구수,세대수 제외)

서면	1,538	2,860	1,331	1,529	1,373
연 죽	41	78	37	41	33
동 정	36	71	32	39	41
대 정	77	150	70	80	69
남 정	27	50	17	33	30
금 곡	25	45	22	23	20
서 호	93	179	78	101	86
서 상	192	355	162	193	148
장 향	124	241	118	123	117
예 계	54	92	41	51	46
상 남	83	139	63	76	74
작 장	57	92	42	50	50
남 상	96	195	93	102	80
중 리	71	124	56	68	74
염 해	65	142	72	70	61
유 포	93	189	89	100	82
노 구	98	182	96	86	77
회 룡	69	118	49	69	53
중 현	28	48	20	28	32
도 산	25	40	19	21	29
현 촌	41	76	34	42	38
우 물	36	67	34	33	37
정 포	107	187	87	100	96

자료 : 각읍면(외국인 인구수,세대수 제외)

고현면	1,911	3,770	1,758	2,012	1,611
이 어	167	354	174	180	114
풍 산	134	350	165	185	38
대 곡	96	171	78	93	84
대 계	51	130	46	84	63
동도마	73	161	87	74	67
도 마	55	108	53	55	47
서도마	69	144	68	76	64
성 산	73	136	61	75	67
도 산	52	102	51	51	43
오 곡	82	146	67	79	67
관 당	68	127	65	62	50
포 상	46	81	33	48	44
선 원	76	136	61	75	68
천 동	80	154	75	79	68
북남치	58	105	48	57	58
동남치	37	60	25	35	40
대 사	87	139	55	84	77
탑 동	90	178	87	91	85
중 앙	68	134	65	69	53
방 월	67	124	58	66	70
차 면	108	199	93	106	98
동갈화	152	287	131	156	133
서갈화	65	127	59	68	57
화 전	57	117	53	64	56

자료 : 각읍면(외국인 인구수,세대수 제외)

설천면	1,863	3,128	1,459	1,668	1,347
정 태	55	102	46	56	55
내 곡	32	59	28	31	30
동 비	82	168	78	90	66
진 목	222	222	112	110	121
고 사	109	194	87	107	94
모 천	139	139	66	73	64
문 향	182	182	92	90	80
금 음	126	269	129	140	108
옥 등	90	148	57	91	80
봉 우	68	131	64	67	56
남 양	111	180	86	94	65
용 강	47	96	42	54	38
문 의	94	209	104	105	81
동 흥	53	116	52	64	48
왕 지	82	162	68	94	67
노 량	106	231	100	130	76
감 암	68	129	59	70	51
덕 신	117	211	100	111	95
월 곡	80	180	89	91	72

자료 : 각읍면(외국인 인구수,세대수 제외)

창선면	2,980	5,778	2,717	3,061	2,351
상 신	128	240	107	133	101
동 대	65	139	69	70	52
곤 유	116	235	102	133	93
당 항	76	153	69	84	65
냉 천	157	311	154	157	114
단 항	184	407	209	198	115
대 벽	84	170	77	93	74
소 벽	55	104	54	50	52
울 도	96	170	69	101	72
고 순	39	65	28	37	45
서 대	114	189	86	103	95
보 천	32	64	33	31	28
광 천	93	205	95	110	80
사 포	100	189	89	100	93
신 흥	107	194	93	101	83
지 족	135	264	119	145	112
옥 천	97	155	63	92	88
당 저1	75	145	63	82	57
당 저2	69	126	59	67	57
상 족	209	471	237	234	113
수 산	153	306	147	159	86
부 윤1	71	138	61	77	61
부 윤2	70	138	71	67	53
오 용	59	100	43	57	56
연 곡	96	176	78	98	82
식 포	27	53	29	24	27
연 포	34	64	31	33	36
고 두	39	79	39	40	32
가 인	70	132	58	74	59
적 량	132	232	112	120	102
대 곡	45	80	39	41	32
장 포	153	284	134	150	136

자료 : 각읍면(외국인 인구수,세대수 제외)

4. 연령(5세 계급) 및 성별 인구¹⁾

Population by Age(5-year age group) and Gender

연령		1998			2016		
		인구수	구성비	성비	인구수	구성비	성비
합계	계	63,628	100%	94	45,129	100%	92
	남	30,773	100%		21,566	100%	
	여	32,855	100%		23,563	100%	
0세 - 14세	계	8,981	14%	112	3,384	7%	115
	남	4,736	15%		1,812	8%	
	여	4,245	13%		1,572	7%	
15세 - 64세	계	42,735	67%	103	26,053	58%	114
	남	21,698	71%		13,869	64%	
	여	21,037	64%		12,184	52%	
65세 - 109세	계	11,912	19%	57	15,692	35%	60
	남	4,339	14%		5,885	27%	
	여	7,573	23%		9,807	42%	

자료 : 기획감사실

Source : Planning and Audit Office

주1) : 주민등록인구통계 자료 Based on Resident registration data

[지표설명]

■ 인구구조의 개념

○ 인구구조는 전체인구의 성별, 연령별, 지역별 등의 분포상황을 살펴본 것임.

■ 인구구조 의의 및 활용도

- 인구구조는 인구규모와 함께 국가의 기본정책을 수립하는데 가장 근원적인 기초자료로서, 인구규모가 인구의 양적인 측면을 말하는데 반하여 인구구조는 인구의 질적인 측면을 나타냄
- 인구구조는 성, 연령별, 지역 및 사회, 경제적 분포상황을 나타내므로, 사회, 문화적, 경제적 변화를 예측하는데 활용됨.

■ 수치해석방법

○ 남녀별 인구구조

- 성비는 여자 백명당 남자수를 나타내는 수치로서, 성비가 100을 초과하면 남자인구가 여자인구보다 많은 것을 의미하며, 반대로 성비가 100 미만이면 여자인구가 남자인구보다 많은 것을 의미함.

○ 연령별 인구구조

- 0~14세 인구(유소년인구)구성비 = 0~14세 인구/총인구 * 100
- 15~64세 인구(생산가능인구)구성비 = 15~64세 인구/총인구 * 100
- 65세이상 인구(고령인구)구성비 = 65세 이상 인구/총인구 * 100

5. 혼인상태별 인구(15세 이상 인구) Population by Marital Status(15 years old and over)

단위 : 명

Unit : person

연 별	합계 Total					남 자 Male					여 자 Female				
	유배우 Married	사별 Widowed	이혼 Divorced	미혼 Never married		유배우 Married	사별 Widowed	이혼 Divorced	미혼 Never married		유배우 Married	사별 Widowed	이혼 Divorced	미혼 Never married	

2016 39,756 22,770 7,693 1,488 7,805 18,639 11,974 690 913 5,062 21,117 10,796 7,003 575 2,743

자료 : 「인구주택총조사」 기획감사실

Source : Planning and Audit Office

- 주 1) 인구주택총조사(5년마다 실시) 자료
2) 외국인 제외 Foreigners excluded (Since 1998)

6. 교육정도별 인구(6세 이상 인구)

Population by Educational Attainment (6 years old and over)

단위 : 명

Unit : person

연 별	재 학 Attendance								
	계 Total	구분		초등학교 Elementary School	중학교 Middle School	고등학교 High School	대학 Junior College	대학교 University	대학원 이상 Graduate School
		남 Male	여 Female						
2016	5,122	2,879	2,243	1,467	1,072	1,647	585	270	81

졸 업 Graduated								
계 Total	구분		초등학교	중학교	고등 학교	대학	대학교	대학원 이상
	남 Male	여 Female						
29,554	14,941	14,613	8,323	4,715	9,556	2,757	3,796	407

중 퇴 Dropped out								
계 Total	구분		초등학교	중학교	고등학교	대학	대학교	대학원 이상
	남 Male	여 Female						
1,820	802	1,018	865	237	241	207	268	2

수 료 Completed							미취학 Never attending
계 Total	구분		대학	대학교	대학원		
	남 Male	여 Female					
212	142	70	64	20	128	4,775	

자료 : 「인구주택총조사」 기획감사실

Source : Planning and Audit Office

7-1. 주택점유형태별 가구(일반가구¹⁾)

Ordinary Households by Type of Occupancy

단위 : 가구

Unit : household

연 별 및 구 분	계 Total	자기집 Owned	전세 Lump- sumdeposit for rent	보증부월세 Monthly rent with a deposit	무보증월세 Monthly rent without a deposit	사글세(1)	무상 (관사, 사택 등) Free rent
2016	19,672	16,881	378	1,191	501	37	684
단독주택	16,842	14,939	264	668	449	36	486
아파트	1,466	1,005	51	336	14	-	60
연립주택	186	186	-	-	-	-	-
다세대주택	262	186	39	32	-	-	5
비거주용 건물 내 주택	480	321	15	102	19	-	23
주택이외의 거처	436	244	9	53	19	1	110

자료 : 「인구주택총조사」 기획감사실

Source : Planning and Audit Office

주 1) 일반가구(가구구분 항목 ①~④, 일반가구 내 외국인도 포함)

- 가족으로 이루어진 가구
- 가족과 5인 이하의 남남이 함께 사는 가구
- 1인가구
- 가족이 아닌 남남끼리 함께 사는 5인 이하의 가구

7-2. 거처의 종류별 가구

연 별	일반가구수 ¹⁾ No. of general households (A)	주 택 수 Number of houses by type of housing unit					
		주택_계 (빈집포함)	단독주택	아파트	연립주택	다세대주택	비거주용건물 내 주택
2015	19,671	19,235	16,777	1,511	191	269	487
2016	19,442	19,012	16,503	1,560	200	274	475

주 택 수 Number of houses by type of housing unit

주택이외 거처_계	오피스텔	호텔·여관등 숙박업소의 객실	기숙사 및 특수 사회시설	판잣집, 비닐하우스	기타
436	X	51	35	13	333
430	15	53	29	X	331

자료: 기획감사실

주1) 거처의 종류별로 살고 있는 일반가구를 대상으로 집계함 단, 집단가구(6인 이상 비혈연 가구, 기숙사, 사회시설 등) 및 외국인가구 제외

주2) 성 및 연령은 가구주를 기준

주3) 일반가구(가구구분 항목 ①~④, 일반가구 내 외국인도 포함)

- 가족으로 이루어진 가구
- 가족과 5인 이하의 남남이 함께 사는 가구
- 1인가구
- 가족이 아닌 남남끼리 함께 사는 5인 이하의 가구

주4) 개인정보 보호와 자료 노출 위험성을 최소화하기 위하여 5미만 자료는 x로 표기함

8. 사용방수별 가구(일반가구) Ordinary Households by Rooms Used

단위 : 가구

Unit : household

연 별 및 가 구	사용방수 Number of rooms used							평균
	합 계 Total	1	2	3	4	5	6개 이상 6 or more	
2016	19,672	423	881	3,128	6,264	7,108	1,868	4.3
1인 가구	7,230	338	564	1,515	2,430	2,073	310	3.9
2인 가구	7,044	69	195	965	2,301	2,878	636	4.4
3인 가구	2,954	13	84	382	887	1,199	389	4.5
4인 가구	1,574	3	36	199	449	622	265	4.6
5인 가구	625	-	2	62	146	253	162	5
6인 가구	146	-	-	3	34	62	47	5.3
7인 이상 가구	99	-	-	2	17	21	59	6.1

자료 : 「인구주택총조사」 기획감사실

Source : Planning and Audit Office

9. 인구동태 (월별)

Vital Statistics

단위 : 명, 건

Unit : persons, cases

연 별 월 별	출 생 Live Births	사 망 Deaths		혼 인 Marriages	이 혼 Divorces			
		남 Male	여 Female					
2016	140	66	74	722	359	363	121	80
1월 Jan.	14	7	7	58	28	30	9	5
2월 Feb.	18	8	10	64	28	36	12	2
3월 Mar.	11	6	5	62	33	29	10	7
4월 Apr.	10	8	2	52	30	22	17	5
5월 May.	6	1	5	52	28	24	12	9
6월 June	12	6	6	60	29	31	13	11
7월 Jul.	12	6	6	54	29	25	12	9
8월 Aug.	10	1	9	73	33	40	9	5
9월 Sept.	17	7	10	55	31	24	3	7
10월 Oct.	9	3	6	73	28	45	6	4
11월 Nov.	11	7	4	62	30	32	9	11
12월 Dec.	10	6	4	57	32	25	9	5

자료 : 「인구동향조사」 기획감사실

Source : Planning and Audit Office

9. 인구동태 (읍면별)

Vital Statistics

단위 : 명, 건

Unit : persons, cases

연 별 및 읍면별	출 생 Live Births		사 망 Deaths		혼 인 Marriages	이 혼 Divorces		
	남 Male	여 Female	남 Male	여 Female				
2016	140	66	74	722	359	363	121	80
남해읍	75	38	37	117	53	64	38	18
이동면	7	2	5	89	44	45	12	9
상주면	3	2	1	31	20	11	3	6
삼동면	8	2	6	83	42	41	12	6
미조면	7	4	3	33	15	18	11	8
남면	7	4	3	69	36	33	5	13
서면	2	0	2	67	30	37	10	1
고현면	11	4	7	75	37	38	4	7
설천면	9	6	3	62	32	30	8	5
창선면	11	4	7	96	50	46	18	7

자료 : 「인구동향조사」 기획감사실

Source : Planning and Audit Office

10. 인구이동 Migration

단위: 명, %

연 월 및 일	총 이 동 Total migrants						시·군·구 내 Intra-Si, Gun and Gu		
	전 입 In-migrants			전 출 Out-migrants				남자 Male	여자 Female
		남자 Male	여자 Female		남자 Male	여자 Female			
2016	3,573	1,873	1,700	3,725	1,890	1,835	833	406	427
1월	305	162	143	324	159	165	67	40	27
2월	390	218	172	414	204	210	81	41	40
3월	430	215	215	426	208	218	119	46	73
4월	256	137	119	305	170	135	63	36	27
5월	211	113	98	266	142	124	54	32	22
6월	280	148	132	240	124	116	53	23	30
7월	272	137	135	265	135	130	53	28	25
8월	298	155	143	319	157	162	62	30	32
9월	250	140	110	272	147	125	50	28	22
10월	283	151	132	273	140	133	76	36	40
11월	276	139	137	293	147	146	77	30	47
12월	322	158	164	328	157	171	78	36	42

자료: 「국내인구이동통계」 기획감사실

10. 인구이동 Migration

Unit : person, %

시·군·구 간 Inter-Si, Gun and Gu						시도간 이동 Inter-Metropolitan City and Province migrants						순 이 동 Net migrants		
전 입			전 출			전 입			전 출					
남자 Male	여자 Female		남자 Male	여자 Female		남자 Male	여자 Female		남자 Male	여자 Female		남자 Male	여자 Female	
1,088	588	500	1,239	679	560	1,652	879	773	1,653	805	848	-152	-17	-135
95	43	52	108	52	56	143	79	64	149	67	82	-19	3	-22
132	77	55	147	76	71	177	100	77	186	87	99	-24	14	-38
121	70	51	129	77	52	190	99	91	178	85	93	4	7	-3
68	34	34	117	68	49	125	67	58	125	66	59	-49	-33	-16
60	32	28	83	41	42	97	49	48	129	69	60	-55	-29	-26
101	53	48	83	44	39	126	72	54	104	57	47	40	24	16
78	44	34	86	48	38	141	65	76	126	59	67	7	2	5
87	46	41	102	55	47	149	79	70	155	72	83	-21	-2	-19
82	51	31	105	62	43	118	61	57	117	57	60	-22	-7	-15
87	45	42	82	40	42	120	70	50	115	64	51	10	11	-1
72	42	30	83	52	31	127	67	60	133	65	68	-17	-8	-9
105	51	54	114	64	50	139	71	68	136	57	79	-6	1	-7

Source : Planning and Audit Office

주 : 1) 주민등록 전출입신고 자료이며, 시군구내 이동은 전입인구 기준 The figures of migrants are based on resident registration and Intra-Si, Gun and Gu migrants are based on in-migrating population

[지표 설명]

■ 국내인구이동통계의 개념 및 용어정의

○ 국내인구이동통계는 대한민국 국민 중 국내의 일정한 지역에 살던 사람이 읍면동 경계를 벗어나 국내의 다른 곳으로 거주지를 옮긴 경우를 집계한 것으로, 읍면동의 전입신고서를 기초로 작성됨

○ 이동 : 행정 읍면동 경계를 넘어서 거주지를 옮기는 것

- 전입 : 행정 읍면동 경계를 넘어 다른 지역에서 특정 지역으로 이동해 온 경우

- 전출 : 행정 읍면동 경계를 넘어 특정 지역에서 다른 지역으로 이동해 간 경우

- 순이동 : 전입 - 전출

· 전입초과(순유입) : 전출보다 전입이 많은 경우이며, 순 인구유입을 나타냄

· 전출초과(순유출) : 전입보다 전출이 많은 경우이며, 순 인구유출을 나타냄

- 이동률(%) : [연간 이동자수 / 주민등록연앙인구] × 100

- 전입신고건수 : 동일시점에 동일세대 구성원이 동시에 전입신고한 경우 함께 신고한 세대원수에 상관없이 한건으로 집계

■ 국내인구이동통계의 의의 및 활용도

■ 국내인구이동통계의 의의 및 활용도

11. 통근·통학유형별 인구(12세 이상)

Population by Type of Commuting and Schooling(12years and over)

단위 : 명

Unit : person

구 분	12세 이상 인구 Population (12 and over)	통근통학 안함 Not commuting	통근·통학 Place of work or school(total)					통근 통학지 미상 Place of work or school is unknown	통근통학 여부 미상 unknown
				현재 살고있는 읍면동 in the same "Eup- Myeon- Dong"	같은 시군구내 다른 읍면동 To other "Eup-Myeon- Dong" in the same "Si-Gun-Gu"	같은 시도내 다른 시군구 To other "Si-Gun- Gu" in the same "Si-Do"	다른 시도 To other "Si-Do"		
2016	40,645	13,777	26,868	23,371	2,657	728	112	-	-
12~14세	957	21	936	851	85	-	-	-	-
15~19세	2,353	539	1,814	1,445	313	56	-	-	-
20~24세	1,472	577	895	689	145	48	13	-	-
25~29세	1,354	411	943	644	188	104	7	-	-
30~34세	1,442	310	1,132	848	218	46	20	-	-
35~39세	1,630	349	1,281	936	234	103	8	-	-
40~44세	2,353	375	1,978	1,551	330	84	13	-	-
45~49세	2,929	524	2,405	1,937	367	88	13	-	-
50~54세	3,535	631	2,904	2,555	270	71	8	-	-
55~59세	4,016	886	3,130	2,746	296	72	16	-	-
60~64세	3,516	853	2,663	2,497	125	35	6	-	-
65~69세	3,359	1,075	2,284	2,210	54	17	3	-	-
70~74세	3,484	1,541	1,943	1,920	16	4	3	-	-
75세 이상	8,245	5,685	2,560	2,542	16	-	2	-	-

자료 : 「인구주택총조사」 기획감사실

Source : Planning and Audit Office Administration

12. 상주(야간)·주간인구 Resident and Daytime Population by Administrative District

단위 : 명

Unit : person

구 분	상주인구 Resident population	유입인구 Inflow population			유출인구 Outflow population			주간인구 Daytime population	주간인구 지수 Daytime population index
			통근 Inflow population (commuters)	통학 Inflow population (students)		통근 Outflow population (commuters)	통학 Outflow population (students)		
2016	43,172	1,795	1,553	242	840	717	123	44,127	102.2
12세미만	2,527	-	-	-	-	-	-	2,527	100
12~14세	957	-	-	-	-	-	-	957	100
15~19세	2,353	116	9	107	56	-	56	2,413	102.5
20~24세	1,472	160	40	120	61	-	61	1,571	106.7
25~29세	1,354	87	79	8	111	107	4	1,330	98.2
30~34세	1,442	196	196	-	66	66	-	1,572	109
35~39세	1,630	185	185	-	111	111	-	1,704	104.5
40~44세	2,353	239	239	-	97	97	-	2,495	106
45~49세	2,929	245	245	-	101	99	2	3,073	104.9
50~54세	3,535	218	218	-	79	79	-	3,674	103.9
55~59세	4,016	246	239	7	88	88	-	4,174	103.9
60~64세	3,516	82	82	-	41	41	-	3,557	101.2
65~69세	3,359	11	11	-	20	20	-	3,350	99.7
70~74세	3,484	6	6	-	7	7	-	3,483	100
75세 이상	8,245	4	4	-	2	2	-	8,247	100

자료 : 기상청

Source : Korea Meteorological Administration

13. 외국인 국적별 등록현황

Registered Foreigners by Major Nationality

단위 : 명

Unit : person

연 별	총 계		인도네시아			베트남			중국		
	남 Male	여 Female	계 Total	남 Male	여 Female	계 Total	남 Male	여 Female	계 Total	남 Male	여 Female

2016 **865** **674** **191** **334** **333** **1** **178** **71** **107** **99** **74** **25**

스리랑카			티모르			일본			필리핀			기타		
계 Total	남 Male	여 Female	계 Total	남 Male	여 Female	계 Total	남 Male	여 Female	계 Total	남 Male	여 Female	계 Total	남 Male	여 Female

99 **99** **59** **59** **19** **16** **3** **13** **13** **64** **22** **42**

14. 외국인과의 혼인

Marriages to Foreigners

단위 : 건

Unit : case

구 분	남편-혼인건수 Marriages of bridegroom	남편+외국인 아내 Korean bridegroom+Foreign bride	아내-혼인건수 Marriages of bride	아내+외국인 남편 Korean bride+Foreign bridegroom
2016	121	11	106	0

자료 : 「인구동향조사」 기획감사실

Source : Planning and Audit Office

주 : '남편혼인건수'는 아내의 국적과 상관없는 남자의 전체 혼인건수, 아내 혼인건수도 마찬가지임

Marriages of Bridegroom is the number of total marriages of Bridegroom regardless of Bride's nationality. Vice versa for Marriages of Bride.

[지표 설명]

■ 지표개념

☞ 결혼이민자는 체류외국인 중 국민의 배우자 체류자격을 가진 자임

■ 의의 및 활용도

☞ 국제결혼이 증감함에 따라 결혼이민자 및 그 가족에 대한 외국인 정책수립 및 평가시 기초자료로 활용

15. 여성가구주 현황

Female Household Heads

단위 : 가구, %

Unit : household, %

구 분	일반가구수 ¹⁾ (A) No. of general households	여성가구주 가구수 (B) No. of Female households by marital status					여성가구주 가구 비율 ²⁾ Female household rate
		계 Total	유배우 Married	사별 Wildwed	이혼 Divorced	미혼 Single	
2016	19,672	7,492	361	888	5,868	375	38%

자료 : 「인구주택총조사」 기획감사실

Source : Planning and Audit Office

주 : 1) 일반가구를 대상으로 집계(비혈연가구, 1인가구 포함), 단, 집단가구(6인이상 비혈연가구, 기숙사, 사회시설 등) 및 외국인 가구는 제외

2) 여성가구주 가구 비율 = (B)/(A)*100

■ 여성가구주 개념

○ 여성가구주 : 가족의 생계 책임을 맡고 있는 여성

- 배우자가 부재한 경우뿐 아니라 배우자가 있는 경우와 미혼여성까지 포함하는 포괄적인 개념으로서 주민등록상에 세대주로 등록되어 있는 여성을 가리킴

- 즉 사별 혹은 이혼 등으로 인해 남성 배우자가 없는 가구, 배우자가 부양자로서의 기능을 하지 않는 유배우자 가구, 그리고 미혼 가구에서 여성이 세대주인 가구가 이에 포함되며, 여성가장과 비슷한 의미로 사용

■ 지표의 의의 및 활용도

○ 한부모가족 등 다양한 형태의 가족지원을 위한 정책수립에 활용

○ 이혼가구의 지속적인 증가에 따라 여성가구주는 지속적으로 증가될 것으로 전망

○ 여성가구주는 가족의 생계유지와 자녀양육을 혼자서 감당해야 하므로 맞벌이가 가능한 남성가구주보다 경제적 어려움이 큼

IV. 노동

Labor

1. 경제활동인구총괄
Economically Active Population
2. 연령별 취업자 및 고용률
Employed Persons by Age Group
3. 산업별 취업자
Employed Persons by Industry
4. 직업별 취업자
Employed Persons by Occupation
5. 노동조합
Labor Unions
6. 직업훈련현황
Vocational Training

1. 경제활동인구총괄

Economically Active Population

단위 : 천명

Unit : 1,000 persons

연별	15세 이상 인구 Population 15 years old and over								경제활동 참가율(%) Economic participation rate	고용률(%) Employ- ment population rate	실업률(%) Unemploy- ment rate	
	계 Total	경제활동인구 Economically active population		비경제활동인구 Not economically active population			경제활동 참가율(%) Economic participation rate	고용률(%) Employ- ment population rate				실업률(%) Unemploy- ment rate
		취업자 Employed	실업자 Unemployed	가사· 육아 Housekeeping & caring for child	통 학 Attending school	기타 (구직단념, 취업준비, 신체노화) Others						
2013	41.2	27.3	27	0.3	13.9	4.2	2.9	6.9	66.3	65.5	1.2	
2014	40.8	27.8	27.4	0.3	13.1	4.0	2.6	6.5	67.9	67.2	1.1	
2015	40.2	28.7	28.5	0.2	11.6	4.6	2.7	4.3	71.3	70.8	0.6	
2016	39.9	28.3	28.2	0.1	11.6	4.5	2.7	4.4	71	70.7	0.5	

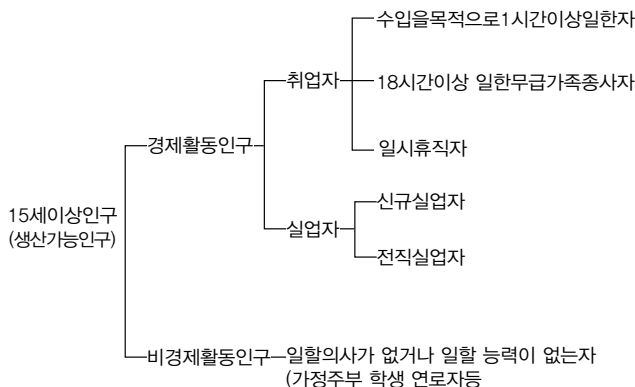
자료 : 「지역별고용조사」 기획감사실

Source : Planning and Audit Office

■ 경제활동참가율 관련 개념

- 경제활동참가율 : 생산가능인구중 경제활동인구(취업자+실업자)의 비중으로 실질임금 등 여러 변수에 의해 결정되며 일반적으로 경기상황과 같은 방향으로 변동
- 비경제활동인구 : 취업자나 실업자로 분류되지 않은 자(학생, 주부, 연로자, 구직단념자, 취업준비자 등)
- 취업자 : ①조사대상기간(1주)중 수입을 목적으로 1시간 이상 일한 자, ②일시휴직자 또는 ③18시간이상 일한 무급가족종사자
- 실업자 : 조사대상기간(1주)중 일하지 않았고, 적극적인 구직활동(지난 4주)을 하였으며, 즉시 취업이 가능한 자 (불경기에 구직단념자가 증가하여 실업률을 감소시키는 실망실업자 효과로 인해 실업률은 경제상황 반영에 한계)
- 고용률 : 생산가능인구중 취업자수의 비중으로 한 국가의 노동력 활용 정도를 나타내는 대표적 고용지표로 실업률 통계의 한계를 극복
- 실업률 : 실업률은 취업을 희망하지만 취업하지 못한 사람들의 비율로서 경제활동인구(취업자+실업자)중 실업자의 비중
- 구직단념자 : 취업의사와 능력은 있으나 경력이 맞는 일자리가 없는 등 노동시장적 사유로 지난 4주간 구직활동을 하지 않았으나 지난 1년내에는 구직경험이 있었던 자를 의미

■ 고용관련 주요 개념 체계도



2. 연령별 취업자 및 고용률 Employed Persons by Age Group

단위 : 천명

Unit : 1,000 persons

연별	합 계 Total	고용률	15~29세 Years old	고용률	30~49세 Years old	고용률	50~64세 Years old	고용률	65세 이상 Years old and over	고용률
2013	26.9	65.5	2.1	36.7	7.7	83.3	8.9	80.7	8.2	54.2
2014	27.4	67.2	1.9	34.7	7.7	86.0	9.1	81.7	8.7	57.3
2015	28.6	70.8	2.1	36.7	7.3	84.3	9.8	88.1	9.4	62.4
2016	28.3	70.7	1.7	32.4	7.2	87.1	9.9	87.9	9.5	62.2

3. 산업별 취업자

Employed Persons by Industry

단위 : 천명

Unit : 1,000 persons

연 별	합 계	농림어업	광업.제조업	사회간접자본 및 기타서비스업				
				계	건설업	도소매. 음식숙박업	전기.운수. 통신.금융	사업.개인.공공 서비스 및 기타
2013	26.9	12.9	0.7	13.3	1.3	4.5	1.5	6.0
2014	27.4	13.2	0.6	13.6	1.4	4.9	1.6	5.7
2015	28.6	13.3	0.9	14.4	1.0	5.4	1.5	6.5
2016	28.3	13.4	0.5	14.4	1.1	4.8	1.9	6.6

4. 직업별 취업자 Employed Persons by Occupation

단위 : 천명, %

연 별	합 계		관리자 및 전문가		사무 종사자		서비스 및 판매 종사자		농림 어업 숙련 근로자		기능 기계조작 조립 종사자		단순 노무 종사자	
	천명	%	천명	%	천명	%	천명	%	천명	%	천명	%	천명	%
2013	27.1	100%	2.5	9.2%	2.3	8.5%	5.1	18.8%	12.4	45.8%	2.2	8.1%	2.6	9.6%
2014	27.3	100%	2.0	7.3%	2.3	8.4%	5.3	19.4%	13.1	48.0%	2.1	7.7%	2.5	9.2%
2015	28.5	100%	2.7	9.5%	2.5	8.8%	5.6	19.6%	13.2	46.3%	2.3	8.1%	2.2	7.7%
2016	28.3	100%	2.7	9.5%	3.0	10.6%	4.8	17.0%	13.0	45.9%	2.2	7.8%	2.6	9.2%

자료 : 「지역별고용조사」 기획감사실

5. 노동조합 Labor Unions

단위 : 개소, 명

연 별 및 노동조합별	합 계 Total				한국노총 Federation of Korean Trade Unions			
	노동 조합수 Union	조합원수 Union member			노동 조합수 Union	조합원수 Union member		
		계 Total	남 Male	여 Female		계 Total	남 Male	여 Female
2011	2	64	54	10				
2012	3	89	76	13				
2013	3	83	71	12				
2014	4	88	76	12				
2015	3	77	68	9				
2016	3	77	68	9	-	-	-	-
남해군수산업협동조합노동조합	1	58	49	9	-	-	-	-
바이오컨(주)노동조합	1	6	6	-	-	-	-	-
천일택시(주)노동조합	1	13	13	-	-	-	-	-

자료 : 경제과

Unit : establishment, person

민주노총 Korean Confederation of Trade Unions				전국노총 National Federation of Trade Unions				미가맹 Non-affiliation unions			
노동 조합수 Union	조합원수 Union member			노동 조합수 Union	조합원수 Union member			노동 조합수 Union	조합원수 Union member		
	계 Total	남 Male	여 Female		계 Total	남 Male	여 Female		계 Total	남 Male	여 Female
								2	64	54	10
								3	89	76	13
								3	83	71	12
								4	88	76	12
								3	77	68	9
-	-	-	-	-	-	-	-	3	77	68	9
-	-	-	-	-	-	-	-	1	58	49	9
-	-	-	-	-	-	-	-	1	6	6	-
-	-	-	-	-	-	-	-	1	13	13	-

Source : Planning and Audit Office

6. 직업훈련현황 Vocational Training

단위 : 명

Unit : person

연 별	계 Total			직업훈련 Provided by provincial government											
	입소	수료	취업	직업전문학교 Provincial occupational school			여성회관 Women's hall			여성능력개발센터 Women's development center					
				입소	수료	취업	입소	수료	취업	입소	수료	취업			
2011	739	355	72										739	355	72
2012	545	416	51										545	416	51
2013	567	492	60										567	492	60
2014	550	478	72										550	478	72
2015	484	479	7										484	479	7
2016	434	397	3										434	397	3

자료 : 경제과

Source : Economy Division

V. 사업체 Establishment

1. 사업체 총괄

Summary of Establishments by Industry

2. 종사자규모별 사업체수 및 종사자수

Number of Establishments and Workers, by Workforce Size

3. 산업별 사업체수 및 종사자수

Number of Establishments and Workers by Industry

1. 사업체 총괄

Summary of Establishments by Industry

단위 : 개, 명

연 및 대분류별	합 계 Total				
	사업체수 Establishments		종사자수 Workers		
	계 Total	여성대표자 Female representatives	계 Total	남 Male	여 Female
2010	4,019	1,713	12,739	6,765	5,974
2011	3,973	1,721	12,816	6,858	5,958
2012	4,098	1,811	13,440	7,023	6,417
2013	4,211	1,838	13,963	7,270	6,693
2014	4,370	1,928	14,184	7,282	6,902
2015	4,388	1,948	14,317	7,326	6,991
2016	4,452	1,994	14,603	7,425	7,178
A. 농림어업	27	2	168	128	40
B. 광업	1	-	1	1	-
C. 제조업	245	82	1,017	566	451
D. 전기·가스·수도	13	1	63	57	6
E. 하수·폐기·원료재생	15	2	119	98	21
F. 건설업	186	33	1,138	998	140
G. 도·소매업	985	444	2,058	1,006	1,052
H. 운수업	237	16	542	498	44
I. 숙박·음식점	1,581	1,012	3,368	1,267	2,101
J. 출판·영상·방송	23	5	129	88	41
K. 금융·보험	54	6	456	275	181
L. 부동산·임대	87	12	121	96	25
M. 전문·과학·기술	51	8	220	140	80
N. 사업시설관리·사업지원	43	15	134	70	64
O. 공공행정	43	1	1,058	753	305
P. 교육서비스	145	82	1,147	473	674
Q. 보건·사회복지	137	67	1,672	283	1,389
R. 예술·스포츠·여가	86	24	318	175	143
S. 협회·수리·개인서비스	493	182	874	453	421

자료 : 기획감사실

조직형태별 By type of organization							
개인 Individuals		회사법인 Incorporated company		회사이외법인 Non-business corporation		비법인 Non-corporation association	
사업체 Establishment	종사자 Worker	사업체 Establishment	종사자 Worker	사업체 Establishment	종사자 Worker	사업체 Establishment	종사자 Worker
3,338	6,631	185	2,134	304	3,492	192	482
3,296	6,322	193	2,247	282	3,583	202	664
3,392	6,642	185	2,342	311	3,694	210	762
3,461	6,862	205	2,313	322	4,100	223	688
3,572	7,320	222	2,100	344	4,019	232	745
3,595	7,217	218	2,118	352	4,226	223	756
3 636	7,376	245	2,221	355	4,190	216	816
-	-	12	80	15	88	-	-
-	-	1	1	-	-	-	-
206	462	15	179	22	372	2	4
1	1	1	1	11	61	-	-
4	11	10	62	1	46	-	-
90	273	96	865	-	-	-	-
911	1,719	27	143	47	196	-	-
219	305	12	221	6	16	-	-
1,551	2,979	11	313	10	43	9	33
5	6	7	36	11	87	-	-
-	-	14	160	40	296	-	-
68	96	9	14	2	2	8	9
38	74	3	39	7	102	3	5
20	60	16	43	5	21	2	10
-	-	-	-	43	1,058	-	-
93	136	3	13	44	982	5	16
75	644	1	3	45	634	16	391
54	111	5	33	15	110	12	64
301	499	2	15	31	76	159	284

주 : 1) 회사법인 사업체를 기준으로 작성 Incorporated company

사업체 ¹⁾ 구분별 By type of establishment					
단 독 Single-unit firm		공장, 지사 Factory, branch office		본사, 본점 Head office	
사업체 Establishment	종사자 Worker	사업체 Establishment	종사자 Worker	사업체 Establishment	종사자 Worker
3,851	11,348	141	893	27	498
3,799	11,241	146	1,045	28	530
3,919	11,752	152	1,011	27	677
4,022	12,112	159	1,175	30	676
4,175	12,323	166	1,264	29	597
4,197	12,379	162	1,320	29	618
4,252	12,712	172	1,329	28	562
25	160	2	8	-	-
1	1	-	-	-	-
234	911	7	74	4	32
12	35	1	28	-	-
10	82	5	37	-	-
183	1,087	-	-	3	51
940	1,871	42	168	3	19
229	405	5	13	3	124
1,573	3,110	7	257	1	1
19	109	4	20	-	-
1	7	44	295	9	154
82	113	5	8	-	-
47	184	3	26	1	10
36	119	7	15	-	-
43	1,058	-	-	-	-
141	1,069	3	29	1	49
123	1,290	11	260	3	122
85	301	1	17	-	-
468	800	25	74	-	-

Source : Planning and Audit Office

2. 종사자규모별 사업체수 및 종사자수

Number of Establishments and Workers, by Workforce Size

단위 : 개, 명

연 별 및 대분류별	합 계 Total					1 ~ 4명 persons		5 ~ 9명 persons	
	사업체수 Establishments		종사자수 Workers			사업체 Establishment	종사자 Worker	사업체 Establishment	종사자 Worker
	계 Total	여성대표자 Female representatives	계 Total	남 Male	여 Female				
2011	3,973	1,721	12,816	6,858	5,958	3,563	6,032	202	1,310
2012	4,098	1,811	13,440	7,023	6,417	3,661	6,297	222	1,434
2013	4,211	1,838	13,963	7,270	6,693	3,743	6,413	229	1,443
2014	4,369	1,928	14,184	7,282	6,902	3,843	6,582	296	1,869
2015	4,388	1,948	14,317	7,423	7,237	3,895	6,592	270	1,687
2016	4,452	1,994	14,603	7,425	7,178	3,931	6,686	286	1,802
A. 농림어업	27	2	168	128	40	17	51	6	39
B. 광업	1	-	1	1	-	1	1	-	-
C. 제조업	245	82	1,017	566	451	207	404	23	146
D. 전기·가스·수도	13	1	63	57	6	11	11	-	-
E. 하수폐기원료재생	15	2	119	98	21	9	20	3	21
F. 건설업	186	33	1,138	998	140	91	190	64	420
G. 도·소매업	985	444	2,058	1,006	1,052	930	1,513	35	211
H. 운수업	237	16	542	498	44	217	239	12	81
I. 숙박·음식점	1,581	1,012	3,368	1,267	2,101	1,532	2,811	41	230
J. 출판·영상·방송	23	5	129	88	41	16	38	5	33
K. 금융·보험	54	6	456	275	181	20	58	19	136
L. 부동산·임대	87	12	121	96	25	86	115	1	6
M. 전문·과학·기술	51	8	220	140	80	39	63	3	17
N. 사업시설관리사업지원	43	15	134	70	64	36	62	4	24
O. 공공행정	43	1	1,058	753	305	14	33	8	56
P. 교육서비스	145	82	1,147	473	674	106	161	6	37
Q. 보건·사회복지	137	67	1,672	283	1,389	65	168	24	142
R. 예술·스포츠·여가	86	24	318	175	143	64	109	15	100
S. 협회수리개인서비스	493	182	874	453	421	470	639	17	103

자료 : 기획감사실

10 ~ 19명 persons		20 ~ 49명 persons		50 ~99명 persons		100~ 299명 persons		300 ~ 499명 persons	
사업체 Establishment	종사자 Worker	사업체 Establishment	종사자 Worker	사업체 Establishment	종사자 Worker	사업체 Establishment	종사자 Worker	사업체 Establishment	종사자 Worker
111	1,519	79	2,218	13	811	4	444	1	482
130	1,792	65	1,834	15	1,047	4	562	1	474
142	1,871	77	2,235	14	952	5	575	1	474
147	1,996	64	1,838	16	1,090	3	382	1	427
133	1,815	67	2,016	18	1,226	4	487	1	494
144	2,019	71	2,083	14	915	5	630	1	468
2	32	2	46	-	-	-	-	-	-
-	-	-	-	-	-	-	-	-	-
9	134	3	95	3	238	-	-	-	-
-	-	2	52	-	-	-	-	-	-
1	11	2	67	-	-	-	-	-	-
23	296	7	181	1	51	-	-	-	-
15	199	5	135	-	-	-	-	-	-
4	58	3	78	1	86	-	-	-	-
5	65	1	20	-	-	2	242	-	-
1	11	1	47	-	-	-	-	-	-
11	152	4	110	-	-	-	-	-	-
-	-	-	-	-	-	-	-	-	-
8	106	1	34	-	-	-	-	-	-
2	26	1	22	-	-	-	-	-	-
14	228	3	86	3	187	-	-	1	468
11	178	19	548	2	119	1	104	-	-
28	370	14	474	4	234	2	284	-	-
7	109	-	-	-	-	-	-	-	-
3	44	3	88	-	-	-	-	-	-

Source : Planning and Audit Office

3. 산업별 사업체수 및 종사자수

Number of Establishments and Workers by Industry

단위 : 개, 명

연 및 대분류별	합 계 Total				
	사업체수 Establishments	여성대표자 Female representatives	종사자수 Workers	남	여
				Male	Female
2011	3,973	1,721	12,816	6,858	5,958
2012	4,098	1,811	13,440	7,023	6,417
2013	4,211	1,838	13,963	7,270	6,693
2014	4,370	1,928	14,184	7,282	6,902
2015	4,388	1,948	14,317	7,423	7,237
2016	4,452	1,994	14,603	7,425	7,178
A. 농림어업	27	2	168	128	40
B. 광업	1	-	1	1	-
C. 제조업	245	82	1,017	566	451
D. 전기·가스·수도	13	1	63	57	6
E. 하수·폐기·원료재생	15	2	119	98	21
F. 건설업	186	33	1,138	998	140
G. 도·소매업	985	444	2,058	1,006	1,052
H. 운수업	237	16	542	498	44
I. 숙박·음식점	1,581	1,012	3,368	1,267	2,101
J. 출판·영상·방송	23	5	129	88	41
K. 금융·보험	54	6	456	275	181
L. 부동산·임대	87	12	121	96	25
M. 전문·과학·기술	51	8	220	140	80
N. 사업시설관리·사업지원	43	15	134	70	64
O. 공공행정	43	1	1,058	753	305
P. 교육서비스	145	82	1,147	473	674
Q. 보건·사회복지	137	67	1,672	283	1,389
R. 예술·스포츠·여가	86	24	318	175	143
S. 협회·수리·개인서비스	493	182	874	453	421

자료 : 기획감사실

읍면별									
남해읍 Namhae-eup		이동면 Idong-myeon		상주면 Sangju-myeon		삼동면 Samdong-myeon		미조면 Mijo-myeon	
사업체수 Estab.	종사자수 Workers	사업체수 Estab.	종사자수 Workers	사업체수 Estab.	종사자수 Workers	사업체수 Estab.	종사자수 Workers	사업체수 Estab.	종사자수 Workers
1,635	6,325	251	866	259	594	341	1,007	321	754
1,676	6,422	260	871	250	570	365	1,365	314	727
1,706	6,780	262	855	237	576	375	1,150	321	827
1,694	6,466	284	977	246	561	420	1,301	345	879
1,708	6,613	275	898	238	505	455	1,386	323	790
1,743	6,730	280	905	217	517	482	1,359	333	838
6	75	5	18	1	7	1	3	-	-
-	-	-	-	-	-	-	-	-	-
66	149	24	79	5	10	49	301	12	24
5	55	1	1	1	1	1	1	1	1
12	114	1	1	1	2	-	-	1	2
133	969	10	45	3	7	12	40	4	17
471	1,020	64	134	23	42	94	183	67	144
121	338	19	27	4	5	15	18	7	17
363	772	81	166	141	266	229	461	168	331
12	91	1	3	1	3	2	5	1	5
23	244	4	35	3	11	6	26	4	48
36	51	7	11	2	2	12	15	6	12
38	134	4	55	1	14	2	11	1	1
29	107	1	4	-	-	1	3	2	4
12	742	3	57	3	24	5	48	4	54
86	492	8	108	4	45	7	99	9	60
63	842	8	47	2	15	8	54	7	40
36	105	3	21	7	16	9	56	7	27
231	430	36	93	15	47	29	35	32	51

Unit : each, person

읍면별									
남면 Nam-myeon		서면 Seo-myeon		고현면 Gohyeon-myeon		설천면 Seolcheon-myeon		창선면 Changseon-myeon	
사업체수 Estab.	종사자수 Workers	사업체수 Estab.	종사자수 Workers	사업체수 Estab.	종사자수 Workers	사업체수 Estab.	종사자수 Workers	사업체수 Estab.	종사자수 Workers
285	786	114	299	195	756	196	468	376	961
331	871	121	343	201	758	202	506	378	1,007
368	987	132	333	203	755	208	572	399	1,128
402	1,062	134	327	199	806	221	538	425	1,267
413	1,133	141	359	191	863	226	532	418	1,238
436	1,186	135	352	184	971	224	550	418	1,195
6	36	-	-	1	3	2	8	5	18
-	-	-	-	1	1	-	-	-	-
19	53	12	32	28	139	9	90	21	140
1	1	1	1	1	1	-	-	1	1
-	-	-	-	-	-	-	-	-	-
7	27	1	1	6	13	2	4	8	15
70	135	25	66	34	88	50	95	87	151
8	9	9	9	27	59	8	10	19	50
256	623	42	87	26	49	104	190	171	423
1	3	2	8	1	3	1	4	1	4
4	15	3	12	2	24	1	8	4	33
2	2	6	7	4	7	2	3	10	11
2	2	1	1	1	1	-	-	1	1
5	8	-	-	2	4	1	1	2	3
4	34	2	18	3	34	3	19	4	28
6	91	4	30	6	98	7	43	8	81
9	75	5	37	12	406	4	10	19	146
6	13	2	11	1	5	8	34	7	30
30	59	20	32	28	36	22	31	50	60

Source : Planning and Audit Office

VI. 농림수산업

Agriculture, Forestry and Fishing

1. 농가 및 농가인구
Farm Households and Population
2. 경지면적
Area of Cultivated Land
3. 농업진흥지역 지정
Land Designated for Agricultural Promotion
4. 한국농어촌공사 수혜 현황
Korea Rural Community Corporation Benefits
5. 수리시설 및 방조제 현황
Irrigation Facilities and Sea Walls
6. 식량작물 생산량(정곡)
Production of Food Grain (polished)
7. 미곡 Rice
8. 맥류 Wheat and Barley
9. 잡곡 Miscellaneous Grains
10. 두류 Beans
11. 서류 Potatoes
12. 채소류 생산량 Vegetable Production
13. 특용작물 생산량 Production of Oil seeds and Cash crops
14. 과실류 생산량 Fruit Production
15. 공공비축 미곡 매입실적
Government-Purchased Rice by Class and Kind(Polished Rice)

16. 정부관리양곡 보관창고
Warehouse of Government-controlled Grains
17. 정부관리양곡 가공공장
Processing Plants of Government-controlled Grains
18. 농업협동조합
National Agricultural Cooperative Federation
19. 농업용 기계보유
Agricultural Machinery Holdings
20. 비료공급
Supply of Chemical Fertilizers
21. 농약공급 실적
Supply of Agricultural Chemicals
22. 가축사육
Number of Livestock, Poultry and Feeders
23. 가축전염병 발생
Infectious Livestock Diseases by Case
24. 가축전염병 예방주사 실적
Livestock Vaccinated Against Infectious Diseases
25. 수의사 현황
Number of Veterinarians
26. 축산물 위생관계업소
Number of Licensed Livestock Products premised by Business Type
27. 소유별 산림면적
Area of Forest Land by Ownership
28. 임상별 산림면적
Area of Forest Land by Forest Type
29. 임상별 임목축적
Growing Stock by Forest Type
30. 임산물 생산량
Production of Forest Products
31. 임목벌채 허가(신고)
Lumbering Permits
32. 수렵 Hunting

33. 사방사업 실적
Erosion Control Projects
34. 조림
Reforestation by Project
35. 불법 산림훼손 피해현황
36. 산림보호구역 지정현황
Forest Protected Areas
37. 병해충 발생 및 방제상황
Forest Damage Occurrence and Prevention by Forest Pest Insect and Disease
38. 어가 및 어가인구
Fishery Households and Population
39. 어선보유
Fishing Vessel Ownership
40. 어항시설
Fishing Port Facilities
41. 양식어업권
Cultured Fishery Licenses
42. 어업권
Fishery Licenses
43. 어선어업허가 및 신고현황
Permits and Notifications of Boat Fishing
45. 수산업종별 생산
Catches by Fishery Sector
46. 수산물 어획고
Fish Catches of Fishery Products
47. 수산물가공품 생산고
Production of Processed Fishery Commodities
48. 수산물 생산량 및 판매금액
Cooperative Sales of Fishery Products
49. 수산업협동조합현황
Fishery Cooperative Federation
50. 친환경 농·축산물 출하현황
Shipments of Eco-Friendly Agricultural-Livestock Products
51. 화훼류 재배현황
Cultivation of Flowers

1. 농가 및 농가인구

Farm Households and Population

단위 : 가구, 명

Unit : household, person

연 별	농 가 Farm households			농 가 인 구 Farm population		
		전 업 Full-time	겸업 Part-time		남 Male	여 Female
2011	7,703	-	-	17,150	8,158	8,992
2012	7,809	4,477	-	16,869	7,969	8,900
2013	7,695	4,286	-	16,210	7,646	8,564
2014	7,793	-	-	16,010	7,329	8,682
2015	7,092	3,875	3,217	14,727	6,747	7,980
2016	6,670	4,132	2,538	14,261	6,537	7,725

자료 : 「농림어업조사」 기획감사실

Source : Planning and Audit Office

*각 읍면별 자료는 5년주기 (05, 10, 15, 20)로 발표됩니다.

■ 지표 개념

- 농가 : 경지 10a(약 300평) 이상 직접 경작하거나, 연간 농축산물의 판매금액이 120만원 이상으로 농업을 계속하는 가구
- 농가인구 : 농가에서 생계를 같이하는 가족 및 친인척을 의미하고, 혈연관계가 없는 사람도 농업과 관련되면 가구원에 포함

■ 의의 및 활용도

- 농가 및 농가인구 지표는 농업현황을 나타내는 가장 기초자료로써, 농림수산 정책 수립, 농가의 경영계획수립 및 학술연구 분석 등에 활용

2. 경지면적 Area of Cultivated Land

단위 : m²

Unit : m²

연 및 읍면별	합 계 Total	논 Rice paddy	밭 Dry paddy	가구당 경지면적 Area of cultivated land per household (a)		
					논	밭
					Rice paddy	Dry paddy
2011	78,659,135	47,345,741	31,313,394	10,211	6,146	4,065
2012	78,523,560	47,234,283	31,289,277	10,056	6,049	4,007
2013	78,350,629	47,111,492	31,239,137	10,182	6,122	4,060
2014	78,129,073	46,960,817	31,168,257	10,026	6,026	4,000
2015	77,861,625	46,779,167	31,082,458	10,979	6,596	4,383
2016	77,465,997	46,515,561	30,950,436	11,614	6,974	4,640
남해읍	7,336,536	5,113,843	2,222,693	1,100	767	333
이동면	9,068,607	6,398,380	2,670,227	1,360	959	400
상주면	2,934,712	1,469,258	1,465,454	440	220	220
삼동면	8,438,411	4,903,556	3,534,856	1,265	735	530
미조면	1,911,581	466,261	1,445,320	287	70	217
남면	10,456,354	5,422,003	5,034,351	1,568	813	755
서면	8,920,943	5,093,490	3,827,453	1,337	764	574
고현면	8,705,839	5,792,173	2,913,666	1,305	868	437
설천면	7,782,054	4,964,431	2,817,623	1,167	744	422
창선면	11,910,960	6,892,167	5,018,793	1,786	1,033	752

자료 : 민원봉사과

[지표 설명]

■ 경지면적 지표 개념

경지란 농작물 재배를 목적으로 하고 현실적으로도 재배가 가능한 토지를 의미

- 논은 물을 직접 이용하여 논벼 등의 식물을 주로 재배하는 토지, 밭은 물을 대지 않고 과수, 채소 등을 재배하는 토지를 의미

- 수리답은 수리시설이 설치되어 관개용수가 안정적으로 확보된 논을 의미

■ 지표의 의의 및 활용도

○ 경지면적 추이는 농업정책수립의 가장 기본이 되는 국내 농지 현황을 파악하는데 목적이 있음

3. 농업진흥지역 지정

Land Designated for Agricultural Promotion

단위 : ha

Unit : ha

연 별	합 계 Total	농 업 진 흥 구 역 Agricultural promotion land	농 업 보 호 구 역 Agricultural conservation land
	면적	면적	면적
2011	2,492	2,118	374
2012	2,490	2,116	374
2013	2,490	2,116	374
2014	2,490	2,116	374
2015	2,490	2,116	374
2016	2,348	1,896	452

자료 : 농축산과

Source : Agro-Livestock Division

* 2016년은 1992년 최초 농업진흥지역 지정과 2007~2008년 기간 보완·정비 이후 처음 이루어지는 전국적인 보완시책이 있었음

4. 한국농어촌공사 수혜 현황 Korea Rural Community Corporation Benefits

단위 : ha, 명, 천원

Unit : ha, person, 1,000 won

연 별	수혜면적 Benefited area	수혜자수 Beneficiaries			예 산 액 Budget
			남 Male	여 Female	
2011	1,613	4,175	266,749
2012	1,613	4,175	224,387
2013	1,613	4,175	238,459
2014	1,613	4,175	259,545
2015	1,500	3,051	261,771
2016	1,491	3,050	194,674

자료 : 「농업생산기반정비사업 통계연보」 한국농어촌공사

Source : Korea Rural Community Corporation

5. 수리시설 및 방조제 현황

Irrigation Facilities and Sea Walls

단위 : 개소, ha

Unit : ha

연 별	저수지 Reservoir		양수장 Water- gathering place	집수암거 Underdrain for collective water	취업보 Irrigation reservoir	방조제 Sea wall management				
						국가 Nation- run	도 Province- run	시군구 Si, Gun and Gu-run	민간 관리자 Civilian	
	개소	면적	개소	개소	개소	개소	개소	개소	면적	개소
2011	168	4,807	1	53	45	0	1	29	287	53
2012	168	4,807	1	53	45	0	1	29	287	53
2013	168	4,807	1	53	45	0	1	29	287	53
2014	168	4,807	1	53	45	0	1	29	287	53
2015	168	4,807	1	53	45	0	1	29	287	53
2016	168	4,807	1	53	45	0	1	29	287	53

자료 : 건설교통과

Source : Construction and Transportation Division

6. 식량작물 생산량(정곡) Production of Food Grain (polished)

단위 : ha, M/T

Unit : ha, M/T

연 별	합 계 Total		미 곡 Rice		맥 류 Wheat & Barley		잡 곡 Miscellaneous grains		두 류 Beans		서 류 Potatoes	
	면적 Area	생산량 Prod.	면적 Area	생산량 Prod.	면적 Area	생산량 Prod.	면적 Area	생산량 Prod.	면적 Area	생산량 Prod.	면적 Area	생산량 Prod.
2011	3,328	16,306	3,061	14,996	32	94	45	47	120	118	70	1,051
2012	3,385	16,488	3,125	15,187	30	90	45	47	115	113	70	1,051
2013	3,357	16,547	3,105	15,276	22	60	45	47	115	113	70	1,051
2014	3,048	14,439	2,793	13,168	25	60	45	47	115	113	70	1,051
2015	3,035	15,397	2,794	14,142	23	55	38	41	110	108	70	1,051
2016	2,592	12,933	2,379	11,895	29	56	41	63	82	98	61	821

7. 미곡 Rice

단위 : ha, M/T

Unit : ha, M/T

연 별	합 계 Total		논 벼 Paddy rice			밭 벼 Upland rice		
	면 적 Area	생산량 Production	면 적 Area	생 산 량 Production		면 적 Area	생 산 량 Production	
				계	kg/10a		계	kg/10a
2011	3,061	14,996	3,061	14,996	-	0	0	
2012	3,125	15,187	3,125	15,187	-	0	0	
2013	3,105	15,276	3,105	15,276	-	0	0	
2014	2,793	13,168	2,793	13,168	-	0	0	
2015	2,794	14,142	2,794	14,142	-	0	0	
2016	2,379	11,895	2,379	11,895	500	0	0	

자료 : 농업기술과

Source : Agricultural Technology Division

8. 맥류 Wheat and Barley

단위 : ha, M/T

Unit : ha, M/T

연 별	합 계 Total		겉보리 Unhulled barley		쌀보리 Naked barley			밀 Wheat			
	면 적 Area	생 산 량 Production	면 적 Area	생 산 량 Production	면 적 Area	생 산 량 Production		면 적 Area	생 산 량 Production		
		kg/10a		계		kg/10a	계		kg/10a	계	kg/10a
2011	32	94	0	0	12	24	200	20	70	350	
2012	30	90	0	0	10	20	200	20	70	350	
2013	22	60	0	0	10	20	200	12	40	330	
2014	25	70	0	0	10	20	200	15	50	330	
2015	23	55	0	0	10	20	200	13	35	260	
2016	29	56	193	0	0	15	30	200	14	26	185

9. 잡곡 Miscellaneous Grains

단위 : ha, M/T

Unit : ha, M/T

연 별	합 계 Total			옥 수 수 Corn			메 밀 Buck wheat			기 타 Others		
	면 적 Area	생 산 량 Production		면 적 Area	생 산 량 Production		면 적 Area	생 산 량 Production		면 적 Area	생 산 량 Production	
		계	kg/10a		계	kg/10a		계	kg/10a		계	kg/10a
2011	45	47	104	20	26	130	14	9	64	11	12	
2012	45	47	104	20	26	130	14	9	64	11	12	
2013	45	47	104	20	26	130	14	9	64	11	12	
2014	45	47	104	20	26	130	14	9	64	11	12	
2015	38	41	108	17	22	130	12	9	75	9	10	
2016	41	63	154	33	56	168	6	4	66	2	3	152

10. 두류 Beans

단위 : ha, M/T

Unit : ha, M/T

연 별	합 계 Total		콩 Soy bean			팥 Red bean			녹두 Green bean			기 타 Others			
	면 적 Area	생 산 량 Production	면 적 Area	생 산 량 Production	면 적 Area	생 산 량 Production	면 적 Area	생 산 량 Production	면 적 Area	생 산 량 Production	면 적 Area	생 산 량 Production			
		계		kg/10a		계		kg/10a		계		kg/10a	계	kg/10a	
2011	120	118	100	100	100	3	2	66	2	1	50	15	15	100	
2012	115	113	95	95	100	3	2	66	2	1	50	15	15	100	
2013	115	113	95	95	100	3	2	66	2	1	50	15	15	100	
2014	115	113	95	95	100	3	2	66	2	1	50	15	15	100	
2015	110	108	90	90	100	3	2	66	2	1	50	15	15	100	
2016	82	98	120	63	81	130	2	1	66	2	1	56	15	15	100

11. 서류

Potatoes

단위 : ha, M/T

Unit : ha, M/T

연 별	합 계 Total			고 구 마 Sweet potato			감 자 White potato		
	면 적 Area	생 산 량 Production		면 적 Area	생 산 량 Production		면 적 Area	생 산 량 Production	
		계	kg/10a		계	kg/10a		계	kg/10a
2011	70	1,051	1,501	50	627	1,254	20	424	2,120
2012	70	1,051	1,501	50	627	1,254	20	424	2,120
2013	70	1,051	1,501	50	627	1,254	20	424	2,120
2014	70	1,051	1,501	50	627	1,254	20	424	2,120
2015	70	1,051	1,501	50	627	1,254	20	424	2,120
2016	61	821	1,346	34	446	1,318	27	375	1,379

12. 채소류 생산량 Vegetable Production

단위 : ha, M/T

Unit : ha, M/T

연 별	과 채 류 Fruit vegetables			수 박 Water melon			참 외 Sweet melon		
	면 적 Area	생 산 량 Production		면 적 Area	생 산 량 Production		면 적 Area	생 산 량 Production	
		계	Kg/10a		계	Kg/10a		계	Kg/10a
	2011	5.3	135.2	2,550.9	-	-	-	-	-
2012	5.3	115.8	2,184.9	-	-	-	-	-	-
2013	4.5	137.0	3,024.3	-	-	-	-	-	-
2014	7.3	253.0	3,465.8	-	-	-	-	-	-
2015	5.4	54.4	1,007.4	-	-	-	0.1	2.3	2,300.0
2016	36.5	833.5	2,283.6	0.0	0.0	0.0	0.0	0.0	0.0

자료 : 농업기술과

Source : Agricultural Technology Division

주) 2016년도부터 단호박 생산량 집계

호박·단호박			토마토			가지		
면적 Area	생산량 Production		면적 Area	생산량 Production		면적 Area	생산량 Production	
	계 Total	Kg/10a		계 Total	Kg/10a		계 Total	Kg/10a
4.8	101.6	2,116.7	0.5	33.6	6,710.0	-	-	0.0
5.1	45.8	898.0	0.2	70.0	3,500.0	-	-	0.0
4.0	42.0	1,050.0	0.5	95.0	17,966.0	-	-	0.0
4.0	43.0	1,075.0	3.3	210.0	6,364.0	-	-	0.0
4.7	33.6	714.9	0.5	17.8	3,560.0	0.1	0.7	700.0
36.0	798.7	2,218.6	0.4	34.0	8,500.0	0.1	0.8	800.0

엽 채 류 Leafy and Stem vegetables			배 추 Cabbage		
면 적 Area	생 산 량 Production		면 적 Area	생 산 량 Production	
	계 Total	Kg/10a		계 Total	Kg/10a
1,051.4	14,090.0	1,340.1	35.6	2,384.0	6,696.6
1,151.7	9,678.7	840.4	8.0	471.5	5,893.8
1,149.9	14,077.0	1,224.2	6.1	368.0	6,032.8
1,132.0	10,022.0	885.3	5.7	263.0	4,614.0
1,099.8	7,828.8	711.8	4.6	160.8	3,495.7
955.3	7,915.0	828.5	2.3	175.0	7,608.7

시금치 Spinach			상추			양배추		
면적 Area	생산량 Production		면적 Area	생산량 Production		면적 Area	생산량 Production	
	계 Total	Kg/10a		계 Total	Kg/10a		계 Total	Kg/10a
1,014.0	11,655.0	1,149.4	1.8	51.0	2,833.3	-	-	0.0
1,142.0	9,193.0	805.0	1.7	14.2	835.3	0.2	6.0	3,000.0
1,142.6	13,698.0	1,198.8	1.2	11.0	916.7	-	-	0.0
1,125.0	9,747.0	866.4	1.3	12.0	923.1	0.8	43.0	5,375.0
1,095.0	7,667.0	700.2	0.2	1.0	500.0	-	-	0.0
953.0	7,738.0	812.0	0.0	2.0	1,000.0	0.0	0.0	0.0

근채류 Root vegetables											
			무 Radish			당근 Carrot			토란		
면적 Area	생산량 Production		면적 Area	생산량 Production		면적 Area	생산량 Production		면적 Area	생산량 Production	
	계 Total	Kg/10a		계 Total	Kg/10a		계 Total	Kg/10a		계 Total	Kg/10a
10.3	466.0	4,524.3	10.3	466.0	4,524.3	-	-	0.0	-	-	0.0
2.0	83.0	4,150.0	2.0	83.0	4,150.0	-	-	0.0	-	-	0.0
1.7	111.0	6,529.4	1.7	111.0	6,529.4	-	-	0.0	-	-	0.0
3.0	148.0	4,933.3	3.0	148.0	4,933.3	-	-	0.0	-	-	0.0
3.3	99.1	3,003.0	2.9	89.7	3,093.1	0.3	9.0	3,000.0	0.1	0.4	400.0
2.3	124.1	5,395.7	1.4	101.0	7,214.3	0.3	3.1	1,033.3	0.6	20.0	3,333.3

조미채소류 Flavor vegetables								
			고추 Red pepper			파 Welsh onion		
면적 Area	생산량 Production		면적 Area	생산량 Production		면적 Area	생산량 Production	
	계 Total	Kg/10a		계 Total	Kg/10a		계 Total	Kg/10a
1,254.4	16,218.0	1,292.9	63.7	241.0	378.3	1.7	44.0	2,588.2
1,148.6	13,830.7	1,204.1	25.5	34.7	136.1	1.1	29.0	2,636.4
1,175.4	14,253.0	1,212.6	156.7	525.0	335.0	1.2	32.0	2,666.7
968.7	13,004.5	1,342.5	95.4	286.0	299.8	1.0	30.0	3,000.0
803.0	11,136.1	1,386.8	106.2	335.0	315.4	0.3	1.8	600.0
1,085.9	8,868.9	816.7	130.0	446.0	343.1	0.5	3.1	620.0

양파			생강			마늘		
면 적 Area	생 산 량 Production		면 적 Area	생 산 량 Production		면 적 Area	생 산 량 Production	
	계 Total	Kg/10a		계 Total	Kg/10a		계 Total	Kg/10a
-	-	0.0	-	-	0.0	1,189.0	15,933.0	1,340.0
-	-	0.0	-	-	0.0	1,122.0	13,767.0	1,227.0
-	-	0.0	-	-	0.0	1,017.5	13,696.0	1,346.0
0.2	0.5	250.0	0.1	1.0	1,000.0	872.0	12,687.0	1,454.9
0.2	1.7	850.0	2.3	15.6	678.3	694.0	10,782.0	1,553.6
0.2	667.0	333,500.0	2.2	14.8	672.7	953.0	7,738.0	812.0

Source : Agricultural Technology Division

13. 특용작물 생산량

Production of Oil seeds and Cash crops

단위 : ha, M/T

연 별	참 개 Sesame			들 개 Wild sesame			땅 콩 Peanut			유 채 Rapeseed		
	면 적 Area	생 산 량 Production		면 적 Area	생 산 량 Production		면 적 Area	생 산 량 Production		면 적 Area	생 산 량 Production	
		계 Total	Kg/10a		계 Total	Kg/10a		계 Total	Kg/10a		계 Total	Kg/10a
2011	28.0	19.5	69.6	1.0	0.8	80.0	0.4	0.5	125.0	9.2	13.6	147.8
2012	25.0	17.0	68.0	1.0	0.8	80.0	0.2	0.3	125.0	9.2	13.6	147.8
2013	164.0	88.5	54.0	0.9	0.9	92.5	0.4	0.5	121.1	9.5	13.6	143.2
2014	-	-	0.0	2.0	1.3	66.5	0.4	0.4	100.0	8.2	2.9	35.4
2015	8.0	3.3	41.3	1.0	1.3	126.0	0.3	0.4	133.3	8.0	2.9	36.3
2016	8.4	3.3	39.1	0.5	0.5	87.0	-	-	-	0.6	0.3	46.0

자료 : 농업기술과

Source : Agricultural Technology Division

14. 과실류 생산량 Fruit Production

단위 : ha, M/T

연 별	합 계			사과 Apple			배 Pear		
	면적 Area	생산량 Production		면적 Area	생산량 Production		면적 Area	생산량 Production	
		계 Total	kg/10a		계 Total	kg/10a		계 Total	kg/10a
2011	120	1,419	1,183	-	-	0	1	21	2,100
2012	116	1,255	1,082	-	-	0	1	12	1,200
2013	118	574	487	0	0	15	1	11	1,600
2014	101	738	730	1	0	60	2	8	494
2015	111	803	723	1	1	100	1	5	357
2016	115	792	690	0	2	950	1	4	292

자료 : 농업기술과

Unit : ha, M/T

유자Citron			감 Persimmon			기타 Others		
면적 Area	생산량 Production		면적 Area	생산량 Production		면적 Area	생산량 Production	
	계 Total	kg/10a		계 Total	kg/10a		계 Total	kg/10a
46	553	1,202	14	139	993	59	706	1,197
47	180	383	13	69	533	55	994	1,807
48	177	366	14	44	311	55	342	626
32	179	553	12	37	304	55	515	941
21	245	1,156	3	20	576	85	533	630
20	247	1,260	4	22	505	89	518	579

Source : Agricultural Technology Division

15. 공공비축 미곡 매입실적 Government-Purchased Rice by Class and Kind(Polished Rice)

단위 : 1000kg

Unit : thousand kg

연 별 및 읍면별	실적 Purchased quantity	등 급 별 By class					종 류 별 By Kind		
		특 등 Premium	1 등 1st grade	2 등 2nd grade	3 등 3rd grade	잠정등외 Potential off- grade	일반매입 Ordinary purchase	종자 Seed	기 타 (회수) Others
2011	2,249	160	1,940	147	2	-	2,249	-	-
2012	2,897	74	2,401	374	48	-	2,897	-	-
2013	2,249	160	1,940	147	9	-	2,654	-	-
2014	2,256	160	1,940	147	9	-	-	-	-
2015	2,790	336	2,290	157	7	-	2,654	-	-
2016	3,562	114	2,855	583	9				
남해읍	415	34	334	47					
이동면	625	27	510	87	1				
상주면	54	8	39	7					
삼동면	360	1	300	59					
미조면	1		1						
남면	418	4	341	72	1				
서면	380	6	333	41					
고현면	429	17	322	90					
설천면	360	14	281	63	2				
창선면	520	3	394	117	6				

자료 : 농축산과

Source : Agro-Livestock Division

16. 정부관리양곡 보관창고 Warehouse of Government-controlled Grains

단위 : 개소, m², M/T

연 별 및 읍면별	합 계 Total			정부창고 Government-run warehouse		
	동 수 No.of warehouses	면 적 Area	보관능력 Capacity	동 수 No.of warehouses	면 적 Area	보관능력 Capacity
2011	42	8,383	14,470	-	-	-
2012	55	13,101	22,960	-	-	-
2013	32	7,418	12,960	-	-	-
2014	31	7,090	12,330	-	-	-
2015	31	7,090	12,330	-	-	-
2016	35	9,344	13,712	-	-	-
남해읍	4	1,668	3,170			
이동면	10	3,212	3,002			
상주면	-	-	-			
삼동면	1	330	630			
미조면	-	-	-			
남면	6	1,312	2,060			
서면	4	883	1,570			
고현면	1	330	630			
설천면	3	630	1,080			
창선면	6	979	1,570			

자료 : 농축산과

Unit : number, m², M/T

농협창고 NACF-run warehouse			통운창고 Korea Express-run warehouse			민간창고 Private warehouse		
동 수 No.of warehouses	면 적 Area	보관능력 Capacity	동 수 No.of warehouses	면 적 Area	보관능력 Capacity	동 수 No.of warehouses	면 적 Area	보관능력 Capacity
8	2,640	5,040	-	-	-	34	5,743	9,430
16	5,284	10,080	-	-	-	39	7,817	12,880
9	2,970	5,670	-	-	-	23	4,448	7,290
8	2,642	5,040	-	-	-	23	4,448	7,290
8	2,642	5,040	-	-	-	23	4,448	7,290
9	2,840	5,340	3	1,338	2,540	23	5,166	5,832
1	330	630	3	1338,	2,540			
1	330	630				9	2,882	2,372
0								
1	330	630						
2	660	1260				4	652	800
1	330	630				3	553	940
1	330	630						
2	530	930				1	100	150
						6	979	1,570

Source : Agro-Livestock Division

17. 정부관리양곡 가공공장 Processing Plants of Government-controlled Grains

단위 : 개

Unit : number

연 별 및 읍면별	공 장 수 No. of plants	원 동 기 By motor type(HP)		생 산 능 력 Production capacity (t/일)			
		전 동 기 Electric motor	발 동 기 Motor	정 미 Polished rice	정 맥 Polished barley	압 맥 Pressed wheat	제 분 Flour
2011	1	3,220	-	24	-	-	-
2012	1	3,220	-	24	-	-	-
2013	1	3,220	-	24	-	-	-
2014	1	3,220	-	24	-	-	-
2015	1	3,220	-	24	-	-	-
2016	1	3,220	-	30	-	-	-
남해읍	1	3,220		30			
이동면							
상주면							
삼동면							
미조면							
남면							
서면							
고현면							
설천면							
창선면							

자료 : 농축산과

Source : Agro-Livestock Division

18. 농업협동조합 National Agricultural Cooperative Federation

단위 : 개, 명, 백만원

연 별	조합수 No. of unions	조합 원수 Members	직원수 Staffs		
			계 Total	남 Male	여 Female
2011	6	14,389	279	189	90
2012	6	13,871	278	191	87
2013	6	13,453	281	192	89
2014	6	13,132	305	224	81
2015	6	12,409	303	217	86
2016	6	11,926	320	209	111
군지부	1	...	23	13	10
단위조합	5	...	297	196	101

자료 : 농협중앙회 남해군지부

주요경제사업실적
Major Economic business

판매 Sale	구매 Purchasing	생활 물자 Commodities	가공 Processing	창고 Ware -house	운송 Transpor tation	공제 Mutual aid	이용 기타 Other
96,758	36,240	20,161	1,962	510	133	34,782	4,005
106,434	39,865	21,774	2,158	561	146	38,259	4,406
105,239	40,653	22,138	2,391	572	158	38,981	4,803
82,728	33,619	27,068	1,700	303	401	40,599	5,625
62,363	25,612	22,579	3,350	341	7	37,806	2,767
68,842	25,458	22,872	4,282	429	17	34,405	2,764
-	-	-	-	-	-	-	-
68,842	25,458	22,872	4,282	429	17	34,405	2,764

Unit : number, person, million won

연중여신실적 Credit business by the Whole year			연말현재수신잔고 Balance in deposit as of year-end		
계 Total	금융 자금 Credit banking fund	정책 자금 Policy fund	계 Total	저축성 예금 Savings deposit	요구불 예금 Demand deposit
416,041	320,842	95,199	512,020	461,243	50,777
447,179	346,392	101,787	557,832	503,924	53,909
473,717	364,590	109,127	579,464	523,701	55,763
445,990	341,596	104,394	589,173	519,839	69,334
431,150	313,810	117,340	550,262	491,416	58,846
486,836	378,834	108,002	762,718	685,787	76,931
	141,248	65,414		255,989	33,480
	237,586	42,588		429,798	43,451

Source : National Agricultural Cooperative Federation

19. 농업용 기계보유 Agricultural Machinery Holdings

단위 : 대

연 별 및 읍면별	총계 Total	동 력 경운기 Power tiller	농용트랙터 Tractor				스피드 스프레이어 (SS기) speedsplayer	광역방제기 Wide area pesticide applicator
			계 Total	소형 Small	중형 Medi- um	대형 Big		
2011	14,903	5,995	2,055	54	1,127	874	372	13
2012	13,716	5,949	2,276	1,075	1,020	181	14	2
2013	14,763	5,651	2,404	1,105	1,110	189	13	2
2014	13,597	4,716	2,006	924	888	194	71	-
2015	13,828	4,653	2,149	1,028	951	170	25	-
2016	14,214	4,706	2,220	1,046	988	186	25	0
남해읍	1,762	575	244	107	110	27	4	0
이동면	1,270	350	262	105	127	30	0	0
상주면	544	114	44	35	9	0	0	0
삼동면	1,594	484	208	61	117	30	0	0
미조면	157	40	3	1	2	0	0	0
남면	1,831	578	255	129	107	19	1	0
서면	1,608	594	335	196	116	23	1	0
고현면	1,955	677	369	190	157	22	0	0
설천면	1,210	513	237	112	117	8	0	0
창선면	2,283	781	263	110	126	27	19	0

자료 : 농촌지원과

Unit : each

동력이앙기 Rice transplanter			관리기 Controller			콤바인 Combine				곡물 건조기 Grain dryer	농산물 건조기 Agri. Products Dryer
계 Total	보행형 Walking	승용형 Taking	계 Total	보행형 Walking	승용형 Taking	계 Total	3조이하 -3Rows	4조 4Rows	5조이상 +5Rows		
2,219	1,320	899	421	421	0	822	582	235	5	24	263
1,595	1,182	413	2,769	2769	0	671	288	354	29	176	266
1,762	1,197	565	3,129	3129	0	676	273	372	31	342	784
1,371	828	543	2,539	2539	0	618	209	331	78	528	1,748
1,374	628	746	2,654	2654	0	623	210	358	55	559	1,791
1,329	599	730	2,862	2,857	5	641	189	395	57	570	1,861
195	130	65	283	283	0	89	20	64	5	19	353
128	60	68	126	126	0	88	13	66	9	92	224
26	18	8	154	154	0	10	8	2	0	26	170
168	80	88	275	275	0	92	41	49	2	73	294
4	0	4	86	86	0	2	0	2	0	0	22
210	75	135	273	273	0	80	25	45	10	146	288
104	54	50	435	435	0	86	30	50	6	35	18
182	72	110	415	415	0	75	17	48	10	116	121
111	50	61	269	269	0	49	15	29	5	13	18
201	60	141	546	541	5	70	20	40	10	50	353

Source : Agricultural Support Division

20. 비료공급

Supply of Chemical Fertilizers

단위 : M/T

연 별	성 분 별				
	계 Total	질 소 질	인 산 질	가 리 질	기 타
2011	2,058	675	471	421	491
2012	1,893	565	425	420	483
2013	2,056	685	452	420	499
2014	1,789	596	393	366	434
2015	1,967	656	433	402	477
2016	2,944	898	727	729	590

자료 : 농협중앙회 지회 남해군지부

주 : 1) 황산가리 포함 Including Pot. sulph.

2) 성분별 비료의 경우 주된 성분을 기준으로 작성

종 류 별

계 Total	유 안	요 소	과 석	중 과 석	용 성 인 비	염 화 가 리 ¹	복 합 비 료	용 과 린
2,058	17	457	-	-	3	10	1,567	4
1,893	13	454	-	-	2	10	1,410	4
2,056	13	467	-	-	3	11	1,557	5
1,789	11	406	-	-	2	9	1,355	5
1,967	12	447	-	-	2.2	9.9	1,491	5
2,944	13	551			6	15	2,354	5

21. 농약공급 실적

Supply of Agricultural Chemicals

단위 : M/T

연 별 Year	계 Total	수도용 For paddy farming			
		계 Total	도열병 Rice blast	문고병 Sheath blight	백엽고병 Bacterial leaf blight
2010	28,152	8,779	2,869	249	-
2011	27,994	8,363	2,601	235	-
2012	27,129	8,084	2,496	228	-
2013	26,672	7,852	2,436	225	-
2014	26,393	7,446	2,103	211	-
2015	24,696	6,857	1,333	191	-
2016	24,456	5,432	791	134	-

자료 : 농협중앙회 남해군지부

Unit : M/T

				제초제 For weeding	원예용 For horticulture	기 타 Others
모엽고병 Rice strip borer	이화명충 Rice hopper	벼멸구 Rice hopper	종자소독제 Seed disinfect			
69	1,998	3,302	292	15,291	4,082	-
63	1,923	3,257	284	15,354	4,277	-
61	1,865	3,159	275	14,893	4,149	-
60	1,809	3,051	271	14,627	4,193	-
58	1,794	3,005	274	14,889	4,058	-
47	1,514	3,505	267	13,657	4,182	-
118	1,070	3,247	72	12,640	6,384	

Source : National Agricultural Cooperative Federation

22. 가축사육 Number of Livestock, Poultry and Feeders

단위 : 마리

연 별 및 읍면별	한육우 Native and beef cattle		젖소 Dairy cattle		돼지 Pigs		닭 Chicken		마필 Horses		산양 Goats		면양 Sheep	
	사육 가구 House holds	마리수 Heads	사육 가구	마리 수	사육 가구	마리 수	사육 가구	마리 수	사육 가구	마리 수	사육 가구	마리 수	사육 가구	마리 수
2011	1,951	17,593	6		9	6,146	642	104,160	1	4	1,177	5,177	-	-
2012	1,578	16,152	11	379	9	10,386	504	213,031	1	7	920	4,661	1	29
2013	1,193	12,978	6	387	6	2,641	485	13,093	1	7	740	4,013	2	8
2014	1,037	11,924	6	408	6	4,901	277	68,315	-	-	544	3,091	-	-
2015	974	12,621	9	447	7	5,800	231	63,714	2	19	745	3,649	1	39
2016	796	11,917	5	405	6	5,190	469	68,978	4	15	559	4,504	2	125
남해읍	56	647	2	179	2	2,500	79	15,733			34	283		
이동면	101	1,406			1	2,402	57	576			93	580		
상주면	4	26					14	88			36	1,235		
삼동면	56	619			1	250	70	50,589	1	1	61	373		
미조면	1	14					19	80						
남 면	174	1,582	1	63			40	295			110	515		
서 면	162	2,988			1	29	45	481			61	336		
고현면	107	2,522					59	400	1	5	56	479		
설천면	84	1,665	1	107	1	9	42	354	1	1	66	408	2	125
창선면	51	448	1	56			44	382	1	8	42	295		

자료 : 농축산과

Unit : head

사슴 Deer		토끼 Rabbits		개 Dogs		오리 Ducks		칠면조 Turkeys		거위 Geese		꿀벌 Bees	
사육 가구	마리 수	사육 가구	마리 수	사육 가구	마리 수	사육 가구	마리 수	사육 가구	마리 수	사육 가구	마리 수	사육 가구	군수 Group Num.
11	120	60	463	1,260	2,748	25	117	2	4	1	3	96	1,294
9	95	66	495	1,267	2,539	9	66	4	11	6	18	66	1,887
5	81	43	363	1,201	2,275	12	50	7	19	2	6	73	1,933
4	42	44	393	1,028	1,872	3	21	2	9	2	3	84	1,842
3	29	33	246	976	1,627	-	-	1	3	2	3	90	2,496
2	26	29	239	1,363	2,457	11	142	7	24	3	15	94	3,974
		7	63	229	357	2	12	2	5	1	3	11	146
		5	48	147	284							8	492
		2	17	41	62			1	1				
1	17			142	238	2	5			1	5	14	1,885
		3	45	119	185								
				115	232	1	20					10	88
		3	6	153	239	1	8	1	13	1	7	12	289
		3	11	110	202			1	3			21	636
		5	45	191	496	5	97	2	2			13	261
1	9	1	4	116	162							5	177

Source : Agro-Livestock Division

23. 가축전염병 발생 Infectious Livestock Diseases by Case

단위 : 마리

Unit : head

연 별 및 읍면별	기종저 Black leg	돼지열병 Hog cholera	돼지오제 스키병 Aujeszky's	돼지단독 Swine rysipelas	광견병 Rabies	뉴캐슬병 Newcastle disease	추백리 Pullorum disease	기 타 Others
2011	-	-	-	-	-	-	-	14
2012	-	-	-	-	-	-	-	-
2013	-	-	-	-	-	-	-	2
2014	-	-	-	-	-	-	-	1
2015	-	-	-	-	-	-	-	1
2016								1
남해읍								
이동면								
상주면								
삼동면								
미조면								
남면								
서면								1(결핵)
고현면								
설천면								
창선면								

자료 : 농축산과

Source : Agro-Livestock Division

24. 가축전염병 예방주사 실적 Livestock Vaccinated Against Infectious Diseases

단위 : 마리

Unit : head

연 별 및 읍면별	탄저·기종저 Anthrax, Black Leg	소전염성 비기관염 Infectious bovine rhinotrachetis	돼 지 일본뇌염 Japanese encephalitis	돼지전염성 위장병 Transmissible gastroenteritis	돼 지 오제스키병 Aujeszky's
2011	1,450	2,080	3,000	-	-
2012	1,490	2,180	1,720	-	-
2013	1,400	1,900	2,000	-	-
2014	1,500	1,300	1,700	-	-
2015	1,500	1,300	1,700	-	-
2016	1,500	1,300	1,700	0	0
남해읍	120	100	-	-	-
이동면	220	200	950	-	-
상주면	10	4	-	-	-
삼동면	70	60	-	-	-
미조면	10	2	-	-	-
남 면	200	180	-	-	-
서 면	350	306	50	-	-
고현면	260	226	700	-	-
설천면	190	162	-	-	-
창선면	70	60	-	-	-

자료 : 농축산과

Source : Agro-Livestock Division

주 1) 2011년부터 2015년까지는 돼지열병과 기타의 합계수치임

Unit : head

뉴캐슬병 Newcastle disease	광견병 Rabies	소유행열 Bovine epidemic fever	소 아까바네병 Akabane disease	돼지열병 ¹⁾ Hog cholera	기타 Others
200,000	1,090	3,450	2,450	40,120	
146,000	1,250	3,650	2,550	54,500	
838,000	1,600	3,200	2,300	61,283	
629,000	1,800	2,600	1,400	189,680	
629,000	1,800	2,600	1,400	169,540	
100,000	1,627	2,601	1,290	19,000	2,310
50,000	363	198	90	5,000	438
	247	396	186	10,000	848
	65	12	3		4
50,000	184	126	66		62
	99	6	3		2
	121	354	177		177
	7	609	291	1,000	306
	291	450	252	3,000	247
	55	330	159		164
	195	120	63		62

Source : Agro-Livestock Division

25. 수의사 현황 Number of Veterinarians

단위 : 명

Unit : Person

연 별 읍면별	성별 Gender			직업별 By occupation							
	계 Total	남 Male	여 Female	계 Total	행정 Adminis- trative	연구 Research	공수의 Public veterinarian	개업수의 Practi- tioner	학교 School	단체 Corpor- ation	기타 Others
2011	6	6	-	6	2	-	4	-	-	-	-
2012	7	7	-	7	2	-	4	1	-	-	-
2013	8	8	-	8	2	-	4	2	-	-	-
2014	7	7	-	7	2	-	4	1	-	-	-
2015	7	7	-	7	2	-	4	1	-	-	-
2016	14	14	0	14	4	0	8	0	0	2	0
남해읍	7	7		7	2		4			1	
이동면	6	6		6	2		3			1	
상주면	1	1		1			1				
삼동면											
미조면											
남 면											
서 면											
고현면											
설천면											
창선면											

자료 : 농축산과

Unit : number

소 계	축산물 판매업						식육즉석 판매가공업
	식육판매업	식육부산물 전문판매업	우유류 판매업	축산물 유통전문 판매업	축산물 수입판매업	식용란 수집판매업	
53	48	-	5	-			
44	39	-	5	-			
46	40	-	6	-			
42	36	-	6	-			
45	40	-	5	-			
31	25	0	4	1	0	1	0
12	7		4			1	
3	3						
2	2						
5	4			1			
1	1						
3	3						
0							
3	3						
1	1						
1	1						

27. 소유별 산림면적

Area of Forest Land by Ownership

단위 : ha

연 별 및 읍면별	국토면적 Land Area	총 계 Total	국 유 림 National forest		
			합 계 Total	산림청소관 Under Korea Forest Service	타부처 소관 Under other govt. authorities
2011	358	23,920	3,386	3,331	55
2012	358	23,920	3,386	3,331	55
2013	358	23,976	3,386	3,331	55
2014	358	23,976	3,386	3,331	55
2015	358	23,976	3,386	3,331	55
2016	358	23,920	3,386	3,331	55
남해읍	27	1,550	81	78	3
이동면	47	3,283	735	726	9
상주면	24	1,844	822	815	7
삼동면	51	3,788	1,193	1,189	4
미조면	16	1,219	443	434	9
남면	44	2,763	22	13	9
서면	41	2,782	25	21	4
고현면	29	1,558	20	16	4
설천면	25	1,380	11	7	4
창선면	54	3,753	34	32	2

자료 : 환경녹지과

- 국유림 : 국가가 소유하는 산림으로 그 소관에 따라 다음과 같이 구분
 - 산림청소관 국유림 : 국립산림과학원, 국립수목원, 지방산림청 및 제주도에에서 관리하는 국유림, 각종 대부 국유림
 - 타부처소관 국유림 : 산림청 소관 이외의 국유림
- 공유림 : 지방자치단체 및 공공단체가 소유하는 산림
 - 도유림 : 시·도에서 관리하는 산림
 - 시·군유림 : 시·군·구에서 관리하는 산림
- 사유림 : 국·공유림을 제외한 단체 또는 개인 소유의 산림

민 유 림 Non- National forest				
합 계 Total	공 유 림 Public forest			사유림 Private forest
	소 계 Total	시.도유림 Provincial forest	시.군유림 County forest	
20,534	524	20	504	20,010
20,534	524	20	504	20,010
20,590	524	20	504	20,066
20,590	524	20	504	20,066
20,590	524	20	504	20,066
20,534	524	20	504	20,010
1,469	217	2	215	1,252
2,548	24	5	19	2,524
1,022	6	2	4	1,016
2,595	52	2	50	2,543
776	17	1	16	759
2,741	13	1	12	2,728
2,757	145	2	143	2,612
1,538	27	2	25	1,511
1,369	11	1	10	1,358
3,719	12	2	10	3,707

28. 임상별 산림면적

Area of Forest Land by Forest Type

단위 : ha

Unit : ha

연 및 읍면별	합계 Total	입목지 Forest land					무입목지 Forest land without trees	
		계	침엽수림 Conifer	활엽수림 Nonconifer	혼효림 Mixed	죽림 Bamboo	계	제지
2011	23,920	22,583	14,263	1,500	6,816	4	680	
2012	23,920	22,583	14,263	1,500	6,816	4	680	
2013	23,976	22,638	14,174	1,653	6,806	5	669	
2014	23,976	22,638	14,174	1,653	6,806	5	669	
2015	23,976	22,638	14,174	1,653	6,806	5	669	
2016	23,909	22,572	14,263	1,489	6,816	4	1,337	
남해읍	1,611	1,433	942	61	429	1	178	
이동면	3,312	3,129	1,912	240	976	1	183	
상주면	1,908	1,756	1,076	114	566		152	
삼동면	3,644	3,502	2,380	93	1,029		142	
미조면	1,220	1,078	679	93	306		142	
남면	2,828	2,715	1,621	185	909		113	
서면	2,788	2,691	1,640	162	889		97	
고현면	1,554	1,450	956	105	389		104	
설천면	1,389	1,274	760	152	361	1	115	
창선면	3,655	3,544	2,297	284	962	1	111	

자료 : 환경녹지과

Environment and Forestry Division

■ 지표 개념 및 의의

산림은 입목지와 무입목지로 구분

○ 입목지 : 교목의 울폐도가 30% 이상인 임분 또는 ha당 일정 본수 이상의 치수(침엽수 1,200본, 활엽수 1,600본 이상)가 고르게 생육하고 있는 임분으로 다음과 같이 세분

※ 치수(어린나무) : 흉고직경 6cm미만 임목의 수관점유 비율이 50% 이상인 임지

- 침엽수림 : 침엽수의 수관점유면적 또는 임목본수 비율이 75%인 임지
- 혼효림 : 침엽수와 활엽수의 수관점유면적 또는 임목본수의 비율이 각각 25%이상 75% 미만인 임지
- 죽림 : 대나무의 본수비율이 75% 이상인 임지

○ 무입목지 : 입목지 이외의 모든 임지로서 다음과 같이 세분

- 미립목지 : 무입목지 중 지피와 수관의 총 피복도가 50% 이상인 임지
- 제지 : 도로, 하천, 소택지, 고정방화선, 저목장, 암석지, 묘지, 방목지, 초지, 광엽용지, 군사시설부지 및 건물부지 등 임목 육성에 직접 사용되지 않는 임지

29. 임상별 임목축적 Growing Stock by Forest Type

단위 : m³

Unit : m³

연 및 읍 면 별	합 계 Total	침 엽 수 Conifer	활 엽 수 Non-conifer	혼 효 림 Mixed	죽 림 (속) Bamboo
2011	2,299,074	1,537,694	201,389	559,991	-
2012	2,299,074	1,537,694	201,389	559,991	-
2013	2,299,074	1,537,694	201,389	559,991	-
2014	2,299,074	1,537,694	201,389	559,991	-
2015	2,299,074	1,537,694	201,389	559,991	-
2016	2,297,074	1,537,694	201,389	557,991	-
남해읍	136,005	83,755	26,680	25,570	
이동면	253,684	149,704	29,150	74,830	
상주면	211,295	153,135	17,670	40,490	
삼동면	316,258	214,975	20,423	80,860	
미조면	186,906	149,390	9,041	28,475	
남면	267,655	178,350	17,535	71,770	
서면	294,101	206,060	14,225	73,816	
고현면	184,000	136,050	11,655	36,295	
설천면	121,830	69,390	19,120	33,320	
창선면	325,340	196,885	35,890	92,565	

자료 : 환경녹지과

Environment and Forestry Division

30. 임산물 생산량

Production of Forest Products

연 별 및 읍면별	합계	용재(m ³) Timber	수실(kg) nut and fruits	버섯(kg) Mush- room	약용식물 (kg)	죽순(kg) Bamboo shoot	산나물(kg) Wild vegetable
2011	356,544	-	50,772	-	-	-	305,772
2012	1,740,716	9,546	25,000	-	109,000	-	1,597,170
2013	1,503,650	-	-	-	-	220	1,503,430
2014	2,088,677	-	-	-	-	-	2,088,677
2015	2,060,129	-	20,312	14,257	284,698	-	1,740,862
2016	1,340,422	-	670		23	-	1,339,729
남해읍	0						
이동면	0						
상주면	0						
삼동면	0						
미조면	0						
남면	0						
서면	1,296						1,296
고현면	142,489		20				142,469
설천면	5,250						5,250
창선면	1,191,387		650		23		1,190,714

자료 : 환경녹지과

Source : Environment and Forestry Division

■ 지표의 활용도

- 산림과 임업동향에 관한 연차보고서(작성근거 산림기본법 제12조)
- 밤·표고 등 단기 임산물 육성 종합대책 수립자료에 활용
- 한국은행 국민계정 편제자료로 활용
- 농림업생산액으로 생산지표 산출에 필요한 기초자료로 활용

■ 시사점

- 임산물은 웰빙 식품으로 각광받고 있는 점을 감안, 친환경 임산물 생산 이력제 확대, 주산지별 특색을 살린 임산물 브랜드화를 통해 FTA 파고를 극복
- 주요 품목 육성 등 임산물 경영기반 구축, 유통·가공 등의 지원, 주요 임산물에 대한 재해보험 확대적용 등 임산물 산업 육성 정책 필요

31. 입목벌채 허가(신고) Lumbering Permits

단위 : m³

연 별 및 읍면별	합 계 Total		주 별 Final clearing		수익숙아베기 Thinning for profit	
	벌채량	수집량	벌채량	수집량	벌채량	수집량
2011	-	135.0	-	-	-	135.0
2012	-	489.4	-	-	-	135.0
2013	-	152	-	-	-	152
2014	1,548	1,548	-	-	1,548	1,548
2015	904	904	-	-	904	904
2016	2,120,900	0	-	-	-	-
남해읍	302,000	0				
이동면	0	0				
상주면	0	0				
삼동면	0	0				
미조면	0	0				
남면	1,458,900	0				
서면	360,000	0				
고현면	0	0				
설천면	0	0				
창선면	0	0				

자료 : 환경녹지과

주) 숲가꾸기사업 벌채량은 2016년도부터 취함

□ 숲가꾸기

- 1970년대 이후 조성된 산림을 경제, 환경, 공익적 가치가 높은 산림자원으로 육성
- 산림의 다양한 가치와 편익이 최대한 발휘될 수 있도록 기술적, 생태적 숲가꾸기 추진
- 농산촌의 취약계층, 저소득층 및 청년 실업자를 숲가꾸기 사업에 고용하여 사회적 일자리 창출에 기여

○ 숲가꾸기면적(ha) : 산주, 국가 또는 지자체가 산림내 조림목에 대한 풀베기, 덩굴제거, 어린나무가꾸기, 숙아베기 등 생육단계별로 나무를 가꾸어 주는 면적을 연간 ha단위로 표시

○ 숲가꾸기 사업의 특징

- 숲가꾸기는 한 번의 사업실행으로 끝나는 것이 아니라 조림 후 1~5년간 풀베기, 조림 후 5~10년에는 어린나무가꾸기, 이후 10년 간격으로 1~3회의 숙아베기 등 반복적인 사업을 추진
- 반복적 사업에 따라 숲가꾸기 사업면적은 연면적 개념으로, 숲가꾸기가 실행된 산림면적은 이보다 훨씬 적은 것으로 나타남
- 과거에는 목재생산 위주의 숲가꾸기를 실행하였으나 현재는 목재생산과 함께 산림의 다양한 기능(수원함양림, 산지재해방지림, 자연환경보전림, 산림휴양림, 생활환경보전림)이 최적화 되는 기능별 숲가꾸기를 시행하고 있음

Unit : m³

숲가꾸기 Forest tending		수종갱신 Species conversion		피해목 Damaged Tree		산지전용 Status Co forest land		기타 Others	
벌채량	수집량	벌채량	수집량	벌채량	수집량	벌채량	수집량	벌채량	수집량
-	-	-	-	-	-	-	-	-	-
-	-	-	-	-	-	-	-	-	-
-	-	-	-	-	-	-	-	-	-
-	-	-	-	-	-	-	-	-	-
-	-	-	-	-	-	-	-	-	-
2,120,900	-	-	-	-	-	-	-	-	-
302,000									
1,458,900									
360,000									

32. 수렵 Hunting

단위 : 건

Unit : case

연 별	수 렷 면 허 Hunting license				포 획 승 인 Permit of hunting				포획량 (마리) Amount of game taken or hunted	수렵수입액 (천원) Income from hunting
	계 Total	내국인 Native	외국인 Foreigner	외교관·군인 Diplomat, military personnel	계 Total	내국인 Native	외국인 Foreigner	외교관·군인 Diplomat, military personnel		
2011	11									
2012	15									
2013	13									
2014	2									
2015	5									
2016	9	9			26	26			801	

자료 : 환경녹지과

Source : Environment and Forestry Division

주 : 1) 포획량(마리) : 농작물, 전선, 항공기 이·착륙에 유해를 주는 대상

Amount of game taken or hunted: Harmful factors to agricultural products, electric wires and take-off and landing of aircraft.

2) 수렵수입액 : 수렵장설정지역 수렵시 사용료 (야생동·식물보호법제42조및동법제50조)

Income from hunting: Fee paid for hunting in designated hunting zone (Wild Animals and Plants Protection Act Article 42 and related act Article 50).

3) 수렵면허 건수는 누계치임

33. 사방사업 실적 Erosion Control Projects

단위 : ha, 천본, 천원, m

Unit : ha, 1000 trees, 1000 won, m

연 및 읍 면 별	산지보전 (ha) Mountain conservation	계류보전 (km) Stream conservation	사방댐' (개소) Erosion control dam(sites)	해안 방재림조성 (ha) Coast disaster prevention foreat	해안침식 방지 (km) Prevention of coastal erosion	식재본수 (천본) Planting (1,000 seedlings)	다목적댐 (개소) Multi- purpose dams(sites)	산림유역 관리조성 (개소) Forest Watershed Management (sites)	
2011	2	-	3	-	-	-	-	-	
2012	1	-	3	-	-	-	-	-	
2013	1	-	2	-	-	-	-	-	
2014	-	-	2	4	-	-	-	-	
2015	1	3	2	-	1	-	-	-	
2016	0	0	2	0	0	0	0	1	
남해읍									
								1	
이동면									
상주면									
삼동면									
미조면									
			1						
			1						
고현면									
		0							
	0								

자료 : 환경녹지과

Source :Environment and Forestry Division

주 : 1) 사방댐은 예방사방사업, 수해복공사 등을 모두 포함하여 반영한 결과 (11년까지는 예방사업만 반영)

34. 조림 Reforestation by Project

단위 : ha, 천본

Unit : ha, 1000 seedlings

연 별 읍 면 별	합 계 Total		경제수조림 Commercial tree pecies		큰나무조림 Semi-mature tree		유휴토지조림 Fallow land reforestation		산불피해 복구조림 Forest fire reforestation		금강 소나무 후계숲 Geumgang pine tree		기 타 Others	
	면 적 Area	본 수 Seed -lings	면 적 Area	본 수 Seed -lings	면 적 Area	본 수 Seed -lings	면 적 Area	본 수 Seed -lings	면 적 Area	본 수 Seed -lings	면 적 Area	본 수 Seed -lings	면 적 Area	본 수 Seed -lings
2016	45	97,100	25	52,500	17	35,600	0	0	0	0	0	0	3	9,000
남해읍	0	0												
이동면	3	6,420	1	2,580	3	3,840								
상주면	0	0												
삼동면	14	28,232	14	27,765	0	467								
미조면	0	0												
남면	8	12,277	1	2,610	7	9,667								
서면	3	9,600	0	600									3	9,000
고현면	0	0												
설천면	3	7,669	3	6,795	0	874								
창선면	14	32,902	7	12,150	7	20,752								

자료 : 환경녹지과

Source :Environment and Forestry Division

■ 조림 및 숲가꾸기 개념 및 특징

[지표설명]

조림 면적 : 산림법 제2조의 산주, 국가가 산림내에 목재생산 및 소득, 경관목적등으로 나무를 심은 면적을 ha단위로 표시

장기수(長期樹) : 경제수 조림목에 대한 용어로서 경제적 가치목으로 성장하는데 시간이 오래 걸리는 수종을 말함(강송, 잣나무, 낙엽송, 편백, 참나무류 등)

경제수 조림 : 목재생산목적의 장기수조림과 소득목적의 특용수 조림을 포함한 조림

■ 지표의 의의 및 활용도

□ 조림사업

- 지속가능한 산림경영과 산림의 경제, 사회, 환경적 다양한 기능들이 발휘될 수 있도록 지역특색에 맞는 다양한 조림
 - 지역특성과 산주의 수요를 충족시키는 맞춤형 조림 추진
 - 목재생산을 위한 경제수 조림은 수종을 단순화, 집단체화하고, 단기소득을 위한 특용수, 유휴토지 조림 등은 지역특색에 맞는 다양한 조림 추진
 - 재질이 뛰어난 금강소나무림을 육성보전하고 후계림 육성사업 추진

35. 불법 산림훼손 피해현황

단위 : 건, ha, m³, 천원

연 별 및 읍면별	합 계 Total				도 별 secret logging			
	건수 Cases	면적 Area	재적 volume	금액 Amount	건수 Cases	면적 Area	재적 volume	금액 Amount
2011	9	2		174,768	-	-		-
2012	9	2		174,768	-	-		-
2013	19	6		194,396	-	-		-
2014	19	6		194,396	-	-		-
2015	12	2		18,758	0	0		0
2016	18	8	1,670	27,001	0	0	0	0
남해읍	2	1	34	3,251				
이동면	0	0	0	0				
상주면	0	0	0	0				
삼동면	2	0	33	9,766				
미조면	1	1	11	481				
남면	3	1	30	4,498				
서면	0	0	0	0				
고현면	1	0	4	635				
설천면	3	0	13	127				
창선면	6	6	1,546	8,243				

자료 : 환경녹지과

Unit : cases, ha, 1000 won

무허가벌채 Unlicensed cutting				불법 산지전용 Illegal conversion of forest to other uses				기 타 Others			
건수 Cases	면적 Area	재적 volume	금액 Amount	건수 Cases	면적 Area	재적 volume	금액 Amount	건수 Cases	면적 Area	재적 volume	금액 Amount
4	2		17,889	4	1		156,549	1	0	0	330
4	2		17,889	4	1		156,549	1	0	0	330
4	2		27,955	-	-		-	4	1	0	8,299
7	2		27,955	7	3		156,436	5	1	0	10,005
0	0		0	7	2		13,957	0	0	0	0
2	0	13	2,230	10	2	84	19,714	6	5	1,573	5,057
				2	1	34	3,251				
				2	0	33	9,766				
				1	1	11	481				
				1	0	4	334	2	0	26	4,164
								1	0	4	635
				1	0	2	125	2	0	11	2
2	0	13	2,230	3	0	1	5,757	1	5	1,532	256

Source : Environment and Forestry Division

36. 산림보호구역 지정현황 Forest Protected Areas

단위 : ha

Unit : ha

연 별	재해방지 보호구역 disaster prevention	생활환경 보호구역 liverlihood environment	산림유전자원 보호구역 Forest genetic resources	수원함양 Watershed conservation			경 관 Landscape
				1종 class I	2종 classII	3종 classIII	

2016

2,913

1

1,732

6,926

37. 병해충 발생 및 방제상황

Forest Damage Occurrence and Prevention by Forest Pest Insect and Disease

단위 : ha

Unit : ha

연 별	합 계 Total		솔잎혹파리 Pine gall midge		솔껍질 깍지벌레 Black pine bast scale		소나무 재선충 Pine wood nematode		솔나방 Pine caterpillar	
	발생 면적 Occur- -rence	방제 면적 Preven- -tion	발생 면적	방제 면적	발생 면적	방제 면적	발생 면적	방제 면적	발생 면적	방제 면적
2016	62	1,016	0	0	30	303	22	703	0	0

흰불나방 Fall webworm		오리나무잎 벌레 Japanese alder leaf beetle		잣나무털 녹병 White pine blister rust		황철나무 알락하늘소 small poplar longicorn beetle		밤나무해충 chestnut insect pests		기타해충 Others	
발생 면적	방제 면적	발생 면적	방제 면적	발생 면적	방제 면적	발생 면적	방제 면적	발생 면적	방제 면적	발생 면적	방제 면적
0	0	0	0	0	0	0	0	0	0	10	10

38. 어가 및 어가인구 Fishery Households and Population

가. 해수면어업 Sea Fishery

단위 : 가구, 명

Unit : household, person

연 별	어 가 Fishery households					어 가 인 구 Fishery population				어업종사자 Fishery workers			
	계 Total	전업 Full time	겸 업 Part time			계 Total	호당인구 Person per house-hold	남 Male	여 Female	계 Total	호당 종사자 Worker per house-hold	남 Male	여 Female
			계 Total	제1종 class I	제2종 class II								
2011	2,135	394	1,741	781	960	5,340	3	2,605	2,735
2012	2,968	547	2,421	1,086	1,335	7,774	3	3,792	3,982
2013	2,952	541	2,411	1,083	1,328	7,758	3	3,784	3,974
2014	2,927	532	2,395	1,075	1,320	7,742	3	3,774	3,962
2015	2,025	397	1,628	701	927	4,637	2	2,283	2,354	3,293	2	1,789	1,504
2016	1,904	373	1,530	659	871	4,359	2	2,146	2,213	3,095	2	1,682	1,414

자료 : 기획감사실

Source : Planning and Audit Office

주 : 2011년~2013년 자료는 해수면, 내수면어업 합계임

[지표 설명]

■ 어가 및 어가인구 지표 개념

○ 어가란 ?

- 지난 1년간(2015. 12. 1.~2016. 11. 30.) 판매를 목적으로 1개월 이상 어선어업, 맨손어업, 나잠어업, 기타 어로어업, 양식어업을 경영한 가구
- 지난 1년간(2015. 12. 1.~2016. 11. 30.) 직접 어획하거나 양식한 수산물의 판매금액이 120만 원 이상인 가구
- 2016년 12월 1일 현재, 양식하는 수산물의 평가액이 120만 원 이상인 가구

○ 어가인구란

- 주민등록이나 가족관계등록부와 관계없이 2016년 12월 1일 현재, 가구에서 취사, 취침 등 생계를 같이하는 사람을 말하며 가족, 친인척, 기타 동거인을 모두 포함

■ 지표의 의의 및 활용도

- 어가 및 어가인구 지표는 어업현황을 나타내는 가장 기초적인 지표로 활용

나. 내수면어업 Inland water Fishery

단위 : 가구, 명

Unit : household, person

연 별	어 가 Fishery households					어 가 인 구 Fishery population				어업종사자 Fishery workers			
	계 Total	전업 Full time	겸 업 Part time			계 Total	호당인구 Person per house-hold	남 Male	여 Female	계 Total	호당 종사자 Worker per house-hold	남 Male	여 Female
			계 Total	제1종 class I	제2종 class II								
2011	2,135	394	1,741	781	960	5,340	3	2,605	2,735
2012	2,968	547	2,421	1,086	1,335	7,774	3	3,792	3,982
2013	2,952	541	2,411	1,083	1,328	7,758	3	3,784	3,974
2014	6	6	-	-	-	12	2	1	1
2015	2	-	2	1	1	5	3	2	3	4	2	2	2
2016	2	-	2	1	1	5	3	2	3	4	2	2	2

자료 : 기획감사실

Source : Planning and Audit Office

주) 2011년~2013년 자료는 해수면, 내수면어업 합계임

39. 어선보유 Fishing Vessel Ownership

단위 : 척, 톤

Unit : boat, ton

연 별	총 계 Total					1톤 미만 Less than 1 ton	1~5 톤 미만	5~10 톤 미만	10~20 톤 미만	20~30 톤 미만	30~50 톤 미만	50~100 톤 미만	100톤 이상 100 ton or larger
	계 Total	동 력 Powered		무동력 Non-powered									
		척수 No. of boats	톤수 Ton	척수	톤수								
2011	2,108	2,075	5,808	33	21	651	1,262	141	29	6	9	10	-
2012	2,120	2,092	5,497	28	15	599	1,336	146	22	5	7	5	-
2013	2,111	2,087	5,922	24	15	576	1,336	160	22	7	5	5	-
2014	2,213	2,190	5,995	23	15	583	1,428	162	23	7	5	5	-
2015	2,243	2,221	6,227	22	12	577	1,460	161	24	9	6	6	0
2016	2,277	2,256	6,504	19	11	564	1,498	167	20	14	8	6	0

자료 : 해양수산과

Source : Maritime and Fisheries Division

40. 어항시설 Fishing Port Facilities

단위 : 개

연 별	어 항 Fishing ports					위 판 장 Consignment shed		방파제 Breakwater	
	계 Total	지 정 항 Designated fishing ports			소규모 어 항 Small size	개소 Place	면적 (㎡) Area	개소 Place	연장 (m) Length
		계 Total	국가어항 National	지방어항 Regional					
2011	111	16	2	14	-	95			
2012	111	16	2	14	-	95			
2013	111	16	2	14	-	95			
2014	111	16	2	14	-	95			
2015	111	16	2	14	-	95			
2016	111	16	2	14	0	95	7	3,193	111 11,100

선 착 장 Quay wall		물 양 장 Wharf		급수시설 Potable water facilities		급유시설 Fueling facilities	
개소 Place	연장 (m) Length	개소 Place	연장 (m) Length	개소 Place	1일급수 능력(t/일) Daily water- supply capacity	탱크수 No. of tanks	저장능력 Storage capacity (D/M)
161	11,270	55	3,850	1	100	5	5,000

자료 : 해양수산과

Source : Maritime and Fisheries Division

41. 양식어업권 Cultured Fishery Licenses

단위 : 건, ha

Unit : case, h

연 별	합 계 Total		개 인 Individual		협 업 Fishery cooperatives		어 촌 계 Fishery union		수 협 NFCF	
	건 수 Cases	면 적 Area	건 수 Cases	면 적 Area	건 수 Cases	면 적 Area	건 수 Cases	면 적 Area	건 수 Cases	면 적 Area
2011	314	1,754	181	935	-	-	117	673	16	145
2012	314	1,754	181	935	-	-	117	673	16	145
2013	316	1,758	186	932	-	-	121	705	9	121
2014	314	1,725	181	925	-	-	126	685	7	116
2015	313	1,744	184	943	-	-	122	685	7	116
2016	317	1,733	183	922	0	0	128	701	6	111

42. 어업권 Fishery Licenses

단위 : 건, m²

Unit : each, m²

연 별	합 계 Total		마을·정치어업 Village and fixed fishery		양 식 어 업 Cultured fishery		내 수 면 어 업 Inland water fishery	
	건 수 Cases	면 적 Area	건 수 Cases	면 적 Area	건 수 Cases	면 적 Area	건 수 Cases	면 적 Area
2011	534	84,818,950	210	67,207,000	315	17,578,950	9	34,000
2012	442	84,818,950	210	67,207,000	315	17,578,950	9	34,000
2013	434	83,187,712	210	66,425,488	316	17,583,950	10	35,361
2014	434	83,187,712	209	65,899,488	214	17,259,100	11	29,124
2015	536	80,652,252	207	63,116,788	317	17,506,990	12	28,474
2016	545	81,132,562	216	63,772,088	317	17,332,000	12	28,474

43. 어선어업허가 및 신고현황 Permits and Notifications of Boat Fishing

가. 근해어업 허가현황 Permits of Offshore Fishery

단위 : 건

연 별 및 읍면별	계 Total	동해구기선 저 인 망 Eastern sea area danish seine	동해구 트 롤 eastern sea area otter trawl fishery	근해선망 어 업 Off-shore purse seine fishery	근해채낚기 어 업 Off-shore angling fishery
2011	23
2012	22	-	-	-	-
2013	23	-	-	-	-
2014	23	-	-	-	-
2015	25	-	-	-	-
2016	38				
남해읍	4				
이동면	2				
상주면	2				
삼동면	10				
미조면	7				
남면	7				
서면					
고현면					
설천면					
창선면	6				

자료 : 해양수산과

Unit : case

잠수기 어업 diver fishery	근해통발 어업 Off-shore trap fishery	근해연승 어업 Off-shore long line fishery	기선권현망 어업 midwater pare trawls fishery
15	7	-	1
15	5	1	1
15	5	1	1
15	5	1	1
16	5	1	2
17	5	1	10
4			
1	1		
2			
			5
2	4	1	
7			
1			5

Source : Maritime and Fisheries Division

나. 연안어업 처분건수(10톤 미만) Coastal Fishing(Under 10 tons)

단위 : 건

Unit : case

연 및 읍면별	계 Total	자망 Gill nets	안강망 Stow nets	선망 Purse seines	복합 Compo -site f ishery	통발 Traps	들망 Lift nets	조망 Beam trawl	선인망 Drag nets
2011	2,429	554	4	11	1,290	569	1	-	-
2012	2,429	567	4	11	1,264	582	1	-	-
2013	2,411	573	3	7	1,244	583	1	-	-
2014	2,460	589	3	10	1,244	613	1	-	-
2015	2,459	598	4	9	1,219	628	1	-	-
2016	2,506	619	3	20	1,221	645	0	0	0
남해읍	100	29			51	20			
이동면	106	37		3	36	28			
상주면	156	50		2	49	55			
삼동면	229	79		12	87	51			
미조면	271	88		3	97	83			
남면	177	53			74	54			
서면	309	33			190	86			
고현면	222	50			135	37			
설천면	272	54	1		146	71			
창선면	664	146	2		356	160			

자료 : 해양수산과

Source : Maritime and Fisheries Division

다. 연안어업 처분건수(5톤 미만) Coastal Fishing(Under 5 tons)

단위 : 건

Unit : case

연 별 및 읍면별	계 Total	저인망	호망	건망	삼각망	낭장망	장망	부망	선인망	새우 조망	문어 단지	기타
2011	184	-	33	-	77	41	3	-	-	29	-	1
2012	184	-	33	-	77	41	3	-	-	29	-	1
2013	184	-	33	-	77	41	3	-	-	29	-	1
2014	183	-	33	-	77	41	3	-	-	28	-	1
2015	183	-	33	-	77	41	3	-	-	28	-	1
2016	193		45		77	41	3			26		1
남해읍	21				1					1		
이동면	8				17		2			4		1
상주면	44		38		3					2		
삼동면	23		3		5	4				1		
미조면	21		1		4	11				12		
남면	21				9	8						
서면	6				11		1			2		
고현면	19				5	1						
설천면	27		3		15	16				3		
창선면	1				7	1				1		

자료 : 해양수산과

Source : Maritime and Fisheries Division

라. 면허·신고어업 및 기타 허가어업 Licensed & Notified Fishing

단위 : 건

연 별 및 읍면별	총계	면 허 어 업 Licensed fishery							
		소계	정치망 어업 Fixed net fishery	해조류 양식어업 Seaweeds cultivating fishery	패 류 양식어업 Shellfish -es cultivating fishery	어류 등 양식어업 Fishes, cultivating fishery	복 합 양식어업 Complex cultivating fishery	협 동 양식어업 Cooperative cultivating fishery	마을어업 Village fishery
2011	644	517	69	-	270	35	4	1	138
2012	666	528	68	4	277	34	3	-	142
2013	673	526	68	-	278	34	4	-	142
2014	660	523	68	0	276	34	4	0	141
2015	651	524	66	0	279	34	4	0	141
2016	660	533	66	0	280	33	4	0	150
남해읍	34	28	0		24	0	0		4
이동면	51	37	2		24	0	0		11
상주면	38	25	8		6	2	0		9
삼동면	64	53	18		17	3	0		15
미조면	86	55	10		3	19	0		23
남면	59	36	5		14	1	2		14
서면	31	29	0		11	1	2		15
고현면	44	35	0		24	4	0		7
설천면	91	87	3		62	2	0		20
창선면	162	148	20		95	1	0		32

자료 : 해양수산과

주 : 육상양식어업,육상종묘생산어업이 신고어업에서 허가어업으로 변경(어업의허가및신고등에관한규칙, 2009.6)

Unit : case

소계	신고어업 Reported fishery			허가어업 Other Permitted	
	맨손어업 Fishery without gear	나잠어업 Diving fishery without gear	투망어업 Cast net fishery	육상양식 어업 Land cultivating fishery	육상종묘 생산어업 Fishery producing land seedling
58	1	55	2	28	41
62	1	59	2	32	44
74	1	71	2	31	42
64	2	60	2	31	42
76	7	69	0	20	31
71	8	61	2	21	35
5	2	3	0	1	0
11	4	7	0	3	0
9	0	9	0	1	3
4	2	1	1	1	6
23	0	22	1	2	6
15	0	15	0	3	5
1	0	1	0	0	1
0	0	0	0	0	9
0	0	0	0	1	3
3	0	3	0	9	2

Source : Maritime and Fisheries Division

45. 수산업종별 생산 Catches by Fishery Sector

단위 : M/T, 천원

Unit : M/T, thousand won

연도	계 Total		일반해면어업 Adjacent water fisheries		천해양식어업 Shallow-sea cultures		내수면어업 Inland waters fisheries	
	생산량 Catches	금 액 Value	생산량 Catches	금 액 Value	생산량 Catches	금 액 Value	생 산 량 Catches	금 액 Value

2016 **3,949** **50,317,504** **1,604** **48,526,273** **2,345** **1,791,231** **0** **0**

자료 : 해양수산과

Source : Maritime and Fisheries Division

[지표 설명]

■ 지표개념

○ 연근해어업, 천해양식, 원양어업, 내수면어업으로 구분하여 수산물 생산량을 조사함

■ 의의 및 활용도

○ 우리나라 수산물의 전체 생산량을 파악하여 어업경영 및 수산 물유통구조 개선 정책 수립에 활용

■ 수치해석방법

○ 어업생산량은 조업방법별로 구분하여 중량톤으로 조사

■ 관련용어

해면어업 : 해수면(바다)에서 어류, 갑각류, 연체동물, 패류, 해조류. 기타수산동식물을 포획 또는 채취하는 어업

천해양식 : 해수면(바다)이나 육상에서 인위적인 시설물을 설치하여 바닷물을 이용하여 수산동식물을 기르는 어업

원양어업 : 원양산업발전법에 의한 원양어업 허가를 받아 해외수역을 조업구역으로 하는 어업

내수면어업 : 하천, 호수, 저수지, 댐 등에서 어류, 패류 등을 포획 채취하는 어업을 하거나 인위적인 시설물을 설치하여 민물을 이용하여 어패류 등을 기르는 어업

46. 수산물 어획고 Fish Catches of Fishery Products

단위 : M/T, 천원

연 별	합계 Total		어류 Fishes		갑각류 Crustaceans	
	수량 Catches	금액 Value	수량 Catches	금액 Value	수량 Catches	금액 Value
2011	27,153	53,163,563	11,643	14,876,413	975	981,000
2012	41,795	121,090,000	11,436	14,375,000	109	1,139,000
2013	38,444	121,587,160	12,808	21,575,840	125	1,220,719
2014	15,809	45,526,902	11,744	20,758,232	156	1,512,604
2015	15,858	46,409,352	12,277	23,546,268	100	1,163,583
2016	21,185	48,585,568	13,577	23,563,527	844	1,779,558

자료 : 해양수산과

Unit : M/T, 1,000 won

연체동물 Mollusca		패 류 Shellfish		해조류 Seaweeds		기타수산물 Other aquatic fisheries	
수량 Catches	금액 Value	수량 Catches	금액 Value	수량 Catches	금액 Value	수량 Catches	금액 Value
4,963	18,787,000	9,562	18,400,000	4	19,150	6	100,000
4,945	18,496,000	25,286	86,262,000	13	48,000	6	770,000
1,428	15,349,601	24,024	83,186,000	11	42,000	48	213,000
932	12,129,696	2,974	11,117,339	3	9,031	-	-
1,303	14,055,387	2,176	7,635,978	2	8,136	-	-
2,047	14,736,617	3,722	7,071,096	0	0	995	1,434,770

Source : Maritime and Fisheries Division

47. 수산물가공품 생산고

Production of Processed Fishery Commodities

단위 : M/T, 천원

Unit : M/T, 1,000 won

구 분	2013		2014		2015		2016	
	수량 Volume	금액 Amount	수량 Volume	금액 Amount	수량 Volume	금액 Amount	수량 Volume	금액 Amount

총계	4,779	254,212	4,657	244,804	4,857	255,300	5,680	223,617
----	--------------	----------------	--------------	----------------	--------------	----------------	--------------	----------------

냉동품	4,779	254,212	4,657	244,804	4,857	255,300	5,680	223,617
-----	--------------	----------------	--------------	----------------	--------------	----------------	--------------	----------------

48. 수산물 생산량 및 판매금액

Cooperative Sales of Fishery Products

단위 : M/T, 천원

연 별 및 월 별	합 계 Total		어 류 Fishes		갑각류 Crustacean	
	수 량 Volume	금 액 Amount	수 량 Volume	금 액 Amount	수 량 Volume	금 액 Amount
2011	18,308	42,785,500	13,173	22,394,387	99	984,478
2012	21,128	48,401,973	13,497	20,507,631	109	1,135,708
2013	18,674	50,425,989	12,811	21,575,842	126	1,220,718
2014	15,809	45,526,902	11,752	20,758,237	155	1,512,602
2015	15,784	45,707,390	12,216	23,547,898	97	1,163,465
2016	12,565	46,653,191	9,410	23,968,155	121	1,761,648
1월	968	3,284,686	813	1,930,730	4	39,967
2월	359	2,338,945	118	782,746	17	172,276
3월	458	4,643,519	68	753,171	22	236,745
4월	978	4,765,887	797	2,422,626	9	151,690
5월	3,287	7,752,862	2,838	4,813,245	6	96,683
6월	2,191	5,066,730	1,521	2,837,290	3	56,296
7월	1,152	4,052,549	748	1,776,004	2	44,244
8월	1,028	3,029,985	923	1,864,331	7	108,769
9월	600	2,524,840	468	1,161,338	15	256,548
10월	473	2,429,104	292	1,319,871	18	288,538
11월	582	3,632,392	455	2,388,968	14	216,216
12월	489	3,131,692	369	1,917,835	4	93,676

자료 : 남해군수산업협동조합

Unit : M/T, 1,000 won

연체동물류 Mollusca		해 조 류 Seaweeds		패 류 Shellfish		기타수산물류 Other fishery products	
수 량 Volume	금 액 Amount	수 량 Volume	금 액 Amount	수 량 Volume	금 액 Amount	수 량 Volume	금 액 Amount
1,462	10,246,931	14	69,663	3,501	8,550,659	59	539,382
946	10,919,001	13	47,241	6,473	14,824,956	90	967,436
1,426	15,349,599	8	20,550	4,299	12,210,112	4	49,168
927	12,114,254	4	18,062	2,973	11,132,778
1,299	13,353,364	9	8,134	2,163	7,634,529
1,452	15,131,433	3	13,284	1,579	5,778,671
19	629,201	1	1,136	131	683,652		
41	740,359	1	3,416	182	640,148		
224	3,090,809	1	4,394	143	558,400		
103	1,768,652		1,083	69	421,836		
248	2,153,445		2,780	195	686,709		
200	944,865		128	467	1,228,151		
221	1,764,255		131	181	467,915		
78	940,054			20	116,831		
110	991,561		216	7	115,177		
69	685,611			94	135,084		
68	710,250			45	316,958		
71	712,371			45	407,810		

Source : Fishery Cooperative Federation

49. 수산업협동조합현황

Fishery Cooperative Federation

단위 : 명, kg, 천원

연 별	조합수 No. of unions (지소)	조합원수 Members	직원수 Staffs			주요 협동사업 실적 Major cooperative business				
			계 Total	남 Male	여 Female	판매 Sale	구매 Purchas -ing	가공 Process -ing	공제 Mutual insuran -ce	기타 Others
2011	1(5)	4,458	70	58	12	43,776,869	14,676,412	231,203	8,306,578	641,025
2012	1(5)	4,438	72	59	13	49,117,259	15,323,473	194,242	10,265,830	...
2013	1(5)	4,361	71	60	11	51,108,104	15,354,344	210,133	8,755,998	688,072
2014	1(5)	4,341	73	62	10	46,927,157	13,790,952	216,421	8,466,861	593,173
2015	1(5)	4,313	71	60	11	50,786,092	8,937,277	890,412	9,419,389	203,054
2016	1(5)	3,958	71	61	10	53,757,701	7,948,066	857,376	10,582,001	247,752

자료 : 남해군수산업협동조합

Unit : person, kg, 1,000 won

연중융자실적 Loans given by the whole year			연말현재예금잔고 Balance in deposit as of year-end		
계 Total	금융자금 Credit banking fund	재정자금 Governme-nt fund	계 Total	저축성 예금 Time & savings deposit	요구불 예금 Demand deposit
63,828,503	39,090,917	24,737,586	80,371,560	56,089,496	24,282,064
74,633,083	47,942,099	26,690,984	81,674,179	61,157,291	20,516,887
79,473,605	51,937,738	27,535,867	85,086,127	67,974,293	17,111,834
88,379,202	58,564,275	29,814,927	89,909,423	73,938,202	15,971,221
96,008,637	63,694,562	32,314,075	98,092,039	76,012,466	22,079,572
123,525,288	86,005,408	37,519,880	115,153,196	85,327,902	29,825,294

Source : Fishery Cooperative Federation

50. 친환경 농·축산물 출하현황

Shipments of Eco-Friendly Agricultural·Livestock Products

단위 : 건, 가구, ha, 톤

연 별	농산물 Agricultural products															
	합 계 Total				유기 농산물 Organic				전환기 Transition Period				무농약 농산물 Pesticide free			
	건수	농가 수	면적	출하량	건수	농가 수	면적	출하량	건수	농가 수	면적	출하량	건수	농가 수	면적	출하량
2011	119	861	327	4,471	13	87	36	589	74	353	146	2,152	32	421	145	1,730
2012	140	977	421	5,426	11	68	28	380	103	524	257	3,459	26	385	136	1,587
2013	137	617	331	2,854	11	53	30	330	124	520	287	2,341	2	44	14	183
2014	141	465	287	2,426	11	49	26	368	130	416	261	2,058	-	-	-	-
2015	140	421	285	2,304	11	45	26	272	129	376	259	2,032	-	-	-	-
2016	123	361	257	531	11	39	26	133	해	당	없	음	112	322	231	398

자료 : 국립농산물품질관리원 경남지원

Unit : case, household, ha, ton

				축산물 Livestock products								
저농약 농산물 Low-Pesticide				합계			유기축산물 Organic			무항생제축산물 Antibiotic free		
건수	농가 수	면적	출하 량	건수	농가 수	출하 량	건수	농가 수	출하 량	건수	농가 수	출하 량
-	-	-	-									
-	-	-	-									
-	-	-	-									
-	-	-	-									
-	-	-	-									
해	당	없	음	6	6	475	0	0	0	6	6	475

51. 화훼류 재배현황

SCultivation of Flowers

단위 : 건, 가구, ha, 톤

연 별	합 계 Total		절화류 (천본) Cut flowers		분화류-난류 (천본) Pot flowers		초화류- 화단용 (천본) Herbaceous flowering plants		관상수류 (천주) Ornamental plants		화목류 (천주) Flowering shrubs		기타 1) Other flowers	
	면적 (1)	판매량 (2)	면적 (1)	판매량 (2)	면적 (1)	판매량 (2)	면적 (1)	판매량 (2)	면적 (1)	판매량 (2)	면적 (1)	판매량 (2)	면적 (1)	판매량 (2)

2016 5.655 753.4 2.6 700 0.985 13.8 0.07 20 1.2433 11.4 0.7567 8.2

자료 : 농업기술과

주 : 1)구근류(천구), 종자-종묘류(천본) 포함

VII. 광업 · 제조업 및 에너지

Mining, Manufacturing And Energy

1. 광업 및 제조업
Mining and manufacturing
2. 사업체규모별(중분류별) 광업 및 제조업
Mining and Manufacturing by Division of Industry
3. 제조업 중분류별 사업체수 및 종사자수
Number of Establishments and Workers, by Division of Manufacturing Industry
4. 광종별 광구수
Number of Mines by Kind
5. 산업 및 농공단지
Industrial and Agricultural Complex
6. 민수용탄 수급
Demand and Supply of Coals for Residential and Commercial Uses
7. 석유류 소비량
Petroleum Consumption

1. 광업 및 제조업

Mining and manufacturing

단위: 개, 명, 백만원

연 별 및 읍면별	합 계 (광업·제조업) Total (Mining · Manufacturing)									
	사업체수 Number of establish- ments	종사자수 Number of workers	급여액 (퇴직금 제외) Wages and salaries	출하액 Value of ship- ments	완제품·반제품·재공품 재고액 Value of inventories		생산액 Pro- duction value	주요생산비 Major production costs	부가가치 Census value added	유형자산 연말잔액 (건설중인 자산제외) Amount of tangible assets at end of year
					연초 At beginning of year	연말 At end of year				
2011	16	402	5,335	-	55,607	-	-	41,735	15,294	18,230
2012	16	470	5,679	-	5,679	-	-	33,299	13,456	12,543
2013	17	475	6,609	47,504	47,956	2,539	2,249	32,570	14,934	22,061
2014	16	456	6,769	44,168	43,652	3,107	3,623	29,334	14,834	16,834
2015	17	471	6,633	53,518	53,131	5,649	6,561	36,438	17,080	16,362
2016	16	466	7,749	65,197	5,607	6,182	17,817	64,927	39,270	25,657
남해읍	0	0	0	0	0	0	0	0	0	0
이동면	1	28	421	1,582	120	51	427	1,579	1,303	276
상주면	0	0	0	0	0	0	0	0	0	0
삼동면	3	185	27	120	320	303	537	105	12	93
미조면	0	0	0	0	0	0	0	0	0	0
남면	1	12	120	5,141	25	542	189	5,157	4,693	464
서면	1	10	503	4,358	85	185	2,067	4,358	2,485	1,873
고현면	6	78	1,571	11,941	2,327	2,183	9,046	11,822	5,560	6,262
설천면	3	69	1,532	29,732	1,427	1,308	3,015	29,287	25,217	4,070
창선면	1	84	3,575	12,323	1,303	1,610	2,536	12,619	0	12,619

자료: 「광업제조업조사」 기획감사실

주 1) 사업체가 2개 이하인 경우 사업체의 비밀보호를 위해 "X"로 표시

"X" is used for protection of the identity 2 below establishments

2) 생산액 = 제품출하액 + (완제품 재고증감+반제품 및 재공품 재고증감)

3) 부가가치 = 생산액 - 주요생산비(원재료비+연료비+전력비+용수비+외주가공비+수선비)

2. 사업체규모별(중분류별) 광업 및 제조업 Mining and Manufacturing by Division of Industry

단위 : 개, 명, 백만원

Unit : each, person, million won

구 분	사업체수 Number of establishments	종사자수 Number of workers	연간급여액 (퇴직금제외) Wages and salaries	출하액 Value of shipments	주요생산비 Major production costs	부가가치 Census value added	유형고정자산 연말잔액 Amount of tangible fixed assets (at year-end)
2011	16	402	5,335	55,607	41,735	15,294	18,230
2012	16	470	5,679	46,103	33,299	13,456	12,543
2013	17	475	6,609	47,956	32,570	14,934	22,061
2014	16	456	6,769	43,652	29,334	14,834	16,834
2015	17	471	6,633	53,131	36,438	17,080	16,362
2016	16	466	7,767	66,498	47,755	18,472	18,078
5억미만	4	196	131	142	66	52	537
5~10	1	X	X	X	X	X	X
10~50	6	95	2,132	13,052	8,212	4,428	6,581
50~100	3	45	1,075	21,745	17,287	4,399	3,639
100~300	2	X	X	X	X	X	X
300~400	-	-	-	-	-	-	-
400~1000	-	-	-	-	-	-	-
1000~5000	-	-	-	-	-	-	-
5000억이상	-	-	-	-	-	-	-

제조업(10~34)	16	466	7 767	66 498	47 755	18 472	18 078
5억미만	4	196	131	142	66	52	537
5~10	1	X	X	X	X	X	X
10~50	6	95	2 132	13 052	8 212	4 428	6 581
50~100	3	45	1 075	21 745	17 287	4 399	3 639
100~300	2	X	X	X	X	X	X
300~400	-	-	-	-	-	-	-
400~1000	-	-	-	-	-	-	-
1000~5000	-	-	-	-	-	-	-
5000억이상	-	-	-	-	-	-	-
식료품 제조업	11	326	2,549	40,088	33,793	5,832	10,372
5억미만	3	185	27	120	49	56	537
5~10	1	X	X	X	X	X	X
10~50	4	66	1,219	6,421	4,429	1,675	4,029
50~100	2	X	X	X	X	X	X
100~300	1	X	X	X	X	X	X
300~400	-	-	-	-	-	-	-
400~1000	-	-	-	-	-	-	-
1000~5000	-	-	-	-	-	-	-
5000억이상	-	-	-	-	-	-	-
섬유제품 제조업; 의복 제외	1
비금속 광물제품 제조업	2
금속 가공제품 제조업; 기계 및 가구 제외	1
기타 운송장비 제조업	1

자료 : 「광업제조업조사」 기획감사실

Source : Planning and Audit Office

주 : 사업체가 2개 이하인 경우 사업체의 비밀보호를 위해 "X"로 표시

"X is used for protection of the identity 2 below establishments

3. 제조업 중분류별 사업체수 및 종사자수

Number of Establishments and Workers, by Division of Manufacturing Industry

단위 : 개, 명

Unit : each, person

연 별 읍 면 별	합 계 Total		식료품		섬유제품	
	사업체수 Establishments	종사자수 Workers	사업체수 Establishments	종사자수 Workers	사업체수 Establishments	종사자수 Workers
2011	16	402	9	244	1	X
2012	16	470	9	265	1	X
2013	17	475	10	312	1	X
2014	16	456	11	312	1	X
2015	17	471	12	330	1	x
2016	16	466	11	326	1	x
남해읍	0	0				
이동면	1	28				
상주면	0	0				
삼동면	3	185				
미조면	0	0				
남면	1	12				
서면	1	10				
고현면	6	78				
설천면	3	69				
창선면	1	84				

비금속광물제품		금속가공제품		기타운송장비	
사업체수 Establishments	종사자수 Workers	사업체수 Establishments	종사자수 Workers	사업체수 Establishments	종사자수 Workers
2	X	1	X	1	X
2	X	2	X	1	X
2	X	1	X	1	X
2	X	1	X	1	X
2	x	1	X	1	X
2	x	1	X	1	X

자료 : 「광업제조업조사」 기획감사실

Source : Planning and Audit Office

주 : 1) 사업체가 2개 이하인 경우 사업체의 비밀보호를 위해 "X"로 표시

2) 각 읍면의 중분류별 사업체는 모두 2개 이하, 사업체의 비밀보호를 위하여 읍면별 중분류별 현황은 비공개

4. 광종별 광구수 Number of Mines by Kind

단위 : 개소

연 별	합 계 Total		금속광 Metal mine		비금속광 Non-metal mine		석탄광 Coal mine		기타광 Other mines				
	가 행 Active	미가행 Inactive	가 행 Active	미가행 Inactive	가 행 Active	미가행 Inactive	가 행 Active	미가행 Inactive	가 행 Active	미가행 Inactive			
	2011	10	-	10	10	-	10	-	-	-	-	-	-
2012	4	-	4	4	-	4	-	-	-	-	-	-	-
2013	4	-	4	4	-	4	-	-	-	-	-	-	-
2014	4	-	4	4	-	4	-	-	-	-	-	-	-
2015	4	-	4	4	-	4	-	-	-	-	-	-	-
2016	4		4	4		4							

자료: 경제과

5. 산업 및 농공단지 Industrial and Agricultural Complex

단위 : 개

연 별 및 사업체	단지수 Number of complexes	단지명 Name of complexes	총 면 적 (1000㎡) Total area	분양대상 면적 Rental area	분양면적
					Rented area
2011	1	고현농공단지	58,553	46,561	46,561
2012	1	고현농공단지	58,553	46,561	46,561
2013	1	고현농공단지	58,553	46,561	46,561
2014	1	고현농공단지	53,530	43,014	43,014
2015	1	고현농공단지	53,530	43,014	43,014
2016	1	고현농공단지	53,530	43,014	43,014
고현농공단지	1	고현농공단지	53,530	43,014	43,014

입주업체수 Number of establishments housed in the complexes	가동률(%) Operation ratio	종업원수 (명) Number of employees	생산액 (억원) Gross output	수출액 (천불) Exports
5	100	43	109	297
6	100	55	120	260
6	100	55	120	260
6	100	31	31	-
7	100	35	35	-
7	100	35	35	-
7	100	35	35	-

자료: 경제과

source : Economy Division

6. 민수용탄 수급 Demand and Supply of Coals for Residential and Commercial Uses

단위 : M/T

연 별	전월(년)말 저탄량 Amount of reserved coals as of the end of the previous month (year)		반 입 량 (수 송 량) Amount of coal traffic(transported)						소 비 량 Amount of coal consumed		저 탄 량 Amount of coal currently reserved	
	국내탄	수입탄	국내탄	수입탄	철도	해상	도로	국내탄	수입탄	국내탄	수입탄	
	Do-mestic	Im-ported	Do-mestic	Im-ported	Railway	Sealift	Public road	Do-mestic	Im-ported	Do-mestic	Im-ported	
2011	-	-	47	47	-	-	47	47	47			
2012	-	-	47	47	-	-	47	47	47			
2013	-	-	47	47	-	-	47	47	47			
2014	-	-	47	47	-	-	47	47	47			
2015	-	-	47	47	-	-	47	47	47			
2016			47	47			47	47	47			

자료: 경제과

source : Economy Division

7. 석유류 소비량 Petroleum Consumption

단위 : kt

연 별 및 월 별	합 계 Total	휘발유 Gasoline	등유 Kerosene	경유 Diesel	병커C유 Bunker C	LPG	기 타 ¹⁾ Others
2011	161	35	45	81	-	-	-
2012	264	47	46	107	-	64	-
2013	246	44	42	104	-	56	-
2014	235	41	36	104	-	54	-
2015	246	41	47	105	-	53	-
2016	249	42	48	106		53	
1월	26	4	9	8	-	5	-
2월	23	3	8	7	-	5	-
3월	22	3	5	9	-	5	-
4월	19	3	3	9	-	4	-
5월	19	4	2	9	-	4	-
6월	16	3	1	9	-	3	-
7월	18	4	1	8	-	5	-
8월	21	5	1	10	-	5	-
9월	18	3	2	9	-	4	-
10월	21	4	3	10	-	4	-
11월	20	3	5	8	-	4	-
12월	27	4	8	10	-	5	-

자료: 경제과

source : Economy Division

Ⅷ. 전기 · 가스 · 수도

Electricity, Gas and Water-Supply

1. 용도별 전력사용량
Electric Power Consumption by Use
2. 가스 공급량
Gas Supply
3. 고압가스 시설 현황
The Present Condition of High-pressure Gas Facilities
4. 상수도
Public Water Services
5. 상수도관
Public Water Pipe
6. 정수장별 상수도 시설용량 및 생산실적
Public Water Filtration Capacity and Output, by Filtration Plant
7. 급수 사용량
Consumption of Water Supplied
8. 급수사용료 부과
Charges for Water Consumption
9. 하수도 인구 및 보급률
Sewage Population and Distribution Rate
10. 하수사용료 부과
Charges for Use of Sewage Facilities
11. 하수관거
Sewage Pipe

1. 용도별 전력사용량

Electric Power Consumption by Use

단위 : MWh

연 별 및 월 별	합 계 Total	가 정 용 Residential	공 공 (공공 서비스)용 Public	서 비 스 업 Service	산 업 용 Industry			
					계 Total	농림수산업 Agriculture, forestry and fishing	광 업 Mining	제 조 업 Manu facturing
2011	246,617	55,351	19,915	125,782	45,569	38,018	6	7,545
2012	255,825	55,235	19,810	131,962	48,818	41,143	20	7,655
2013	259,042	54,744	19,021	133,626	51,651	44,774	22	6,855
2014	257,287	52,439	19,302	130,945	50,932	45,297	21	5,614
2015	261,201	54,007	19,875	134,869	52,450	46,650	21	5,779
2016	263,150	52,660	21,479	134,273	54,817	49,136	21	5,587
1월	24,678	4,818	1,960	14,157	3,743	3,209	1	533
2월	25,655	4,966	2,157	14,540	4,066	3,472	1	519
3월	22,060	4,267	1,929	12,184	3,681	3,177	1	504
4월	21,121	4,277	1,897	11,130	3,818	3,362	1	456
5월	18,907	4,016	1,597	9,705	3,590	3,132	1	457
6월	19,762	3,884	1,558	9,156	5,164	4,740	1	423
7월	19,732	3,987	1,625	9,413	4,708	4,278	2	429
8월	25,335	5,201	1,848	12,108	6,179	5,711	4	464
9월	22,319	4,603	1,748	10,646	5,323	4,924	4	395
10월	19,055	4,018	1,494	9,000	4,542	4,123	2	416
11월	22,082	4,228	1,668	10,250	5,936	5,454	2	480
12월	22,444	4,395	1,998	11,984	4,067	3,554	1	511

자료 : 한국전력공사 남해지사

2. 가스 공급량 Gas Supply

단위 : 개소

연 별 및 월 별	도시가스 Liquefied natural gas(LNG)		프 로 판 Propane gas(LPG)		부 탄 Butane gas	
	판 매 소 수 Number of selling stores	판 매 량 (1000m ³) Amount sold	판 매 소 수	판 매 량(t)	판 매 소 수	판 매 량(t)
2011	-	-	15	2,377	19	2,820
2012	-	-	14	3,029	19	4,507
2013	-	-	14	1,821	19	2,997
2014	-	-	14	3,444	19	4,866
2015	-	-	14	4,159	19	4,251
2016	-	-	14	4,161	19	4,239
1월	-	-	...	415	...	339
2월	-	-	...	414	...	360
3월	-	-	...	373	...	348
4월	-	-	...	321	...	313
5월	-	-	...	343	...	370
6월	-	-	...	254	...	302
7월	-	-	...	376	...	390
8월	-	-	...	317	...	504
9월	-	-	...	331	...	317
10월	-	-	...	313	...	362
11월	-	-	...	301	...	315
12월	-	-	...	403	...	319

자료 : 경제과

Source : Economy Division

3. 고압가스 시설 현황

The Present Condition of High-pressure Gas Facilities

단위 : 개소

연 별 및 읍 면 별	합계 Total	제조 Manufacture	저장 Storage	판매 Sale	일반충전 General charge	CNG 충전 CNG charge	기타충전 Other charge
2011	11	5	6				
2012	11	5	6				
2013	12	5	7				
2014	12	5	7				
2015	12	5	7				
2016	10	5	5				
남해읍	0	-	0				
이동면	2	1	1				
상주면	0	-	0				
삼동면	0	-	0				
미조면	2	1	1				
남면	0	-	0				
서면	0	-	0				
고현면	6	3	3				
설천면	0	-	0				
창선면	0	-	0				

자료 : 경제과

Source : Economy Division

4. 상수도 Public Water Services

단위 : 명

연 별 및 읍면별	총인구 Population	급수인구 Water-supply population		시설용량(m ³ /일) Water-supply capacity
		계 Total	보급률(%) Water- Supply rate	
2011	50,874	27,699	54%	13,700
2012	48,899	27,558	56%	13,700
2013	47,244	26,836	57%	13,700
2014	47,402	27,694	58%	13,700
2015	46,711	30,553	65%	13,700
2016	45,994	30,416	66%	14,650
남해읍	13,400	11,536	86%	5,000
이동면	4,217	2,226	53%	3,000
상주면	1,808	1,667	92%	900
삼동면	4,199	1,423	34%	800
미조면	2,780	2,647	95%	1,000
남면	3,822	3,035	79%	1,000
서면	2,874	721	25%	0
고현면	3,812	2,190	57%	1,950
설천면	3,182	170	5%	0
창선면	5,900	4,801	81%	1,000

시설용량(m ³ /일) Water-supply capacity	급수량(m ³ /일) Amount of water supplied	1일1인당 급수량(ℓ) Water supply amount per person a day	급수전수(개) Number of faucets
13,700	9,280	335	9,204
13,700	9,563	347	9,538
13,700	10,084	376	10,141
13,700	10,506	379	11,306
13,700	10,878	36	10,878
14,650	12,607	41	10,718
5,000	5,967	51.7	2,264
3,000	1,386	62.3	845
900	727	43.6	829
800	471	33.1	580
1,000	1,102	41.6	1,065
1,000	1,006	33.1	1,763
0	0	0.0	392
1,950	792	36.2	815
0	0	0.0	92
1,000	1,156	24.1	2,073

자료 : 상하수도사업소

Source : Water Supply and Sewerage Office

[지표설명]

■ 상수도보급률 및 1인1일당 급수량의 개념 및 수치해석방법

1. 상수도 보급률의 개념 : 총인구중 수도물을 공급받고 있는 인구의 비율(급수인구/총인구)을 나타냄
- "0%"는 수도물 공급인구가 없음을 뜻하고 "100%"는 모든 인구가 수도물을 공급받고 있음을 의미
2. 1인 1일당 급수량의 개념 : 정수장에서 생산하여 공급한 수도물의 연간 총량을 급수인구 및 일수로 나눈값
- 1인1일당 급수량이 높을수록 해당지역의 물사용량이 많거나 누수량이 많음을 뜻하고, 1인1일당 급수량이 적을수록 물사용량이 적거나 누수량이 적어 수도사업이 효율적으로 이루어지고 있음을 의미

■ 지표의 활용

- 수도물 생산범위 설정, 상수도 보급을 위한 재원 확보 및 수도물생산시설의 규모 산정의 기초자료로 활용

■ 관련용어

보급율 : 급수인구를 총인구로 나눈 백분율

1인당1일급수량 : 하루평균 급수량을 급수인구 1인당으로 환산한 것으로 통상 ℓ 단위로 표시

5. 상수도관 Public Water Pipe

단위 : m

Unit : m

연 별 및 읍면별	합 계 Total	도 수 관 Aqueduct pipe				송 수 관 Transmission pipe			
		강 관 Steel		주철관 Cast iron	기 타 Others	강 관 Steel		주철관 Cast iron	기 타 Others
2011	381,917	9,862	660	4,642	4,560	61,674	7,478	46,448	7,748
2012	397,773	9,862	660	4,642	4,560	62,474	7,478	47,248	7,748
2013	432,900	9,862	660	4,642	4,560	66,446	7,478	51,220	7,748
2014	441,767	9,862	660	4,642	4,560	66,446	7,478	51,220	7,748
2015	492,956	9,862	660	4,642	4,560	66,487	7,478	51,250	7,759
2016	494,464	9,863	660	4,642	4,561	67,994	7,478	51,690	8,826
남해읍	162,914	1,462		1,462		46,491	1,328	39,635	5,528
이동면	67,348	230	230			3,166	150	3,016	0
상주면	30,415	50		50		51	0	51	0
삼동면	14,145	1,560		1,560		628	0	628	0
미조면	52,934	4,761	200		4,561	12,321	6,000	3,654	2,667
남면	23,726	230	230			231		0	231
서면	13,803	0				0		0	0
고현면	39,169	200		200		3,832		3,432	400
설천면	23,644	0				0		0	0
창선면	66,366	1,370	0	1,370		1,274		1,274	0

배수관 Conduit pipe				급수관 Water supply pipe						
강관 Steel	주철관 Cast iron	기타 Others		아연도강관 Galvanized steel	주철관 Cast iron	동관 Copper	스테인레스관 Stainless steel	합성수지관 Plastic	기타 Others	
106,304	13,562	30,817	61,925	204,077	-	-	-	-	204,077	-
114,113	13,562	30,817	69,734	211,324	-	-	-	-	211,324	-
120,537	13,562	30,817	76,158	236,055	-	-	-	-	236,055	-
126,430	13,562	30,817	82,051	239,029	-	-	-	-	239,029	-
146,769	12,713	34,081	99,975	269,838	-	-	-	-	269,838	-
146,769	12,713	34,081	99,975	269,838	0	0	0	0	269,838	0
51,274	3,136	13,131	35,007	63,687					63,687	
30,080	9,577	0	20,503	33,872					33,872	
8,576	0		8,576	21,738					21,738	
5,757	0	2,419	3,338	6,200					6,200	
12,529	0	140	12,389	23,323					23,323	
7,217	0	1,802	5,415	16,048					16,048	
1,664	0	1,664	0	12,139					12,139	
7,021	0	2,932	4,089	28,116					28,116	
1,561	0	0	1,561	22,083					22,083	
21,090	0	11,993	9,097	42,632					42,632	

자료 : 상하수도사업소

주 : 1) 합성수지관에 PVC, PE, Hi-3P 포함 Including PVC, PE, Hi-3P

Source : Water Supply and Sewerage Office

6. 정수장별 상수도 시설용량 및 생산실적

Public Water Filtration Capacity and Output, by Filtration Plant

단위 : (생산실적) m³, (시설용량) m³/일

구 분	합 계 Total	아산	봉성	난음	상주
2016 생산실적	3,466,545	1,039,063	588,033	471,979	238,998
2016 시설용량	14,650	3,000	2,000	3,000	900
1월	212,961	63,932	39,602	27,124	19,536
2월	225,140	68,550	36,399	31,916	18,271
3월	229,042	64,991	37,956	39,013	18,578
4월	241,858	78,284	28,900	39,141	18,733
5월	269,431	74,860	51,837	41,737	18,972
6월	281,728	75,487	54,499	39,113	20,175
7월	385,547	101,913	85,864	44,241	21,588
8월	356,187	96,272	53,048	47,093	23,632
9월	309,584	109,239	52,567	32,002	21,463
10월	302,491	100,845	40,762	42,468	22,337
11월	305,906	92,118	51,680	42,337	19,494
12월	346,670	112,572	54,919	45,794	16,219

지족	향도	남면	대곡	창선	선원
67,363	323,926	169,317	197,916	277,928	92,022
800	1,000	1,000	1,000	1,000	950
...	23,823	156	16,284	22,504	...
...	29,905	2,563	18,514	19,022	...
...	32,089	155	18,764	17,496	...
...	29,024	9,737	17,614	20,425	...
...	28,357	18,408	17,514	17,746	...
...	28,668	25,057	16,164	22,565	...
11,417	32,856	23,830	14,804	34,517	14,517
14,663	29,401	26,869	14,664	34,738	15,807
7,171	23,796	14,322	15,114	18,848	15,062
10,471	21,568	16,369	14,264	18,848	14,559
11,771	21,489	18,956	15,312	18,508	14,241
11,870	22,950	12,895	18,904	32,711	17,836

자료 : 상하수도사업소
주) 월별 현황은 생산실적임

Source : Water Supply and Sewerage Office

7. 급수 사용량

Consumption of Water Supplied

단위 : m³Unit : m³

연 별 읍 면 별	합 계 Total	가정용 Domestic	공공용 Public	일반용 General	욕탕용 Public bath	기 타 Others
2011	1,875,876	1,006,433	330,283	531,077	8,083	
2012	2,024,553	1,113,438	365,084	538,502	7,529	
2013	2,189,099	1,194,767	434,231	551,391	8,710	
2014	2,157,569	1,181,069	403,949	563,087	9,464	
2015	2,248,780	1,212,974	367,215	661,351	7,240	
2016	2,427,081	1,335,161	391,545	690,572	9,803	
남해읍	964,524	593,022	192,516	175,566	3,420	
이동면	145,976	98,158	31,788	11,048	4,982	
상주면	103,937	59,851	21,062	22,595	429	
삼동면	101,385	58,686	16,943	25,506	250	
미조면	276,230	134,476	43,428	98,196	130	
남면	372,763	109,697	50,037	212,747	282	
서면	27,798	11,521	10,552	5,725	0	
고현면	125,758	115,690	8,711	1,357	0	
설천면	3,351	3,351			0	
창선면	305,359	150,709	16,508	137,832	310	

자료 : 상하수도사업소

Source : Water Supply and Sewerage Office

8. 급수사용료 부과 Charges for Water Consumption

단위 : 천원

Unit : 1,000 won

연 별 및 읍면별	합 계 Total	가정용 Domestic	공공용 Public	일반용 General	욕탕용 Public bath	기 타 Others
2011	1,671,558	718,386	274,159	670,349	8,664	
2012	1,777,576	786,519	309,821	673,123	8,113	
2013	1,912,496	834,814	381,040	687,267	9,375	
2014	1,751,254	698,217	368,299	676,992	7,746	
2015	1,853,733	713,108	324,237	810,088	6,300	
2016	1,989,061	789,851	347,884	843,042	8,284	0
남해읍	713,445	347,799	172,764	190,206	2,676	
이동면	102,808	58,926	28,603	10,686	4,593	
상주면	79,953	37,684	18,535	23,734	0	
삼동면	76,432	33,606	13,598	28,913	315	
미조면	236,146	85,833	35,449	114,698	166	
남면	398,340	64,772	48,316	284,961	291	
서면	22,686	6,871	9,911	5,904	0	
고현면	75,479	66,710	7,381	1,388	0	
설천면	2,390	2,390	0	0	0	
창선면	281,382	85,260	13,327	182,552	243	

자료 : 상하수도사업소

Source : Water Supply and Sewerage Office

9. 하수도 인구 및 보급률

Sewage Population and Distribution Rate

단위: 명, %

Unit : Person, %

연 별 및 읍면별	총인구(명) (A) Total Population	비처리인구(B) Non-serviced population	처리대상인구 (C=A-B) Object population for treatment
2011	50,874	20,895	29,979
2012	48,899	16,714	32,185
2013	47,977	15,450	32,527
2014	47,402	15,450	31,952
2015	46,711	12,463	34,248
2016	45,994	11,551	34,443
남해읍	13,400	76	13,324
이동면	4,217	505	3,712
상주면	1,808	210	1,598
삼동면	4,199	1,700	2,499
미조면	2,780	764	2,016
남면	3,822	1,704	2,118
서면	2,874	1,793	1,081
고현면	3,812	899	2,913
설천면	3,182	974	2,208
창선면	5,900	2,926	2,974

하수 종말처리인구(명) Population of benefiting from sewage				하수도 보급률(%) Distribution rate of sewage
계 Total	물리적(1차) Mechanic	생물학적(2차) Biological	고도(3차) Advanced	
29,979	-	13,095	16,884	59
32,185	-	13,482	18,703	61
31,599	-	13,185	18,414	66
31,952	-	12,423	19,529	67
34,248	-	14,496	19,752	68
34,443	0	14,733	19,710	75
13,324	-	13,144	180	99
3,712	-	275	3,437	88
1,598	-	-	1,598	88
2,499	-	-	2,499	60
2,016	-	-	2,016	73
2,118	-	-	2,118	55
1,081	-	-	1,081	38
2,913	-	1,314	1,599	76
2,208	-	-	2,208	69
2,974	-	-	2,974	50

자료 : 상하수도사업소

Source : Water Supply and Sewerage Office

[지표설명]

◇ 하수도보급률이란?

- 총인구 중 공공하수처리시설 및 폐수종말처리시설을 통해 처리되는 하수처리구역내 하수처리인구의 비율
 하수도 보급률 = (하수처리구역내 인구 ÷ 총인구) × 100

◇ 하수처리구역내 인구

- 하수처리장이 설치된 지역이나 관할 지역내의 하수처리장은 없지만 타지역에 설치된 공공하수처리장으로 유입처리되는 경우의 처리인구와 하수처리시설이 아닌 폐수종말처리시설을 통해 하수처리가 이루어지는 지역 내 거주하는 인구
- 총인구 중 공공하수처리시설(마을하수도 포함) 및 폐수종말처리시설을 통해 처리되는 하수처리 구역내에 거주하는 인구비율로 산정

■ 지표의 활용

- 매년 하수도보급률을 통해 하수도시설투자 현황 시계열 분석 및 하수도 국고보조금 예산편성 시 활용

■ 수치해석방법

- 하수도보급률은 공공하수도서비스 수혜인구비율로 100%에 가까울수록 공공하수도서비스 수혜인구비율이 높다는 것을 의미함

10. 하수사용료 부과 Charges for Use of Sewage Facilities

단위 : 백만원

Unit : Million won

연 별 및 읍면별	업종별 하수사용료 Charges for use of sewage facilities					
	계 Total	가 정 용 Domestic	일반용 General	욕탕용 Bath -house	산업용 Indust -rial	기 타 Others
2011	134	62	37	2	-	32
2012	144	65	35	2	-	41
2013	148	68	42	3	-	36
2014	140	65	41	2	-	32
2015	142	68	41	2	-	32
2016	163	80	47	2	-	34
남해읍	100	46	27	2	-	25
이동면	6	4	1	-	-	1
상주면	10	5	3	-	-	2
삼동면	9	5	3	0	-	2
미조면	18	7	9	-	-	2
남면	3	1	1	-	-	0
서면	0	-	-	-	-	-
고현면	7	6	-	-	-	1
설천면	0	-	-	-	-	-
창선면	10	5	4	0	-	1

하수도 처리 비용분석 Cost of sewage disposal

연가분과량 (천톤)(A) Total volume charged for the usage of sewage (1000 tons)	부과액 (백만원) (B) Amount charged for usage (Million won)	평균단가 (원/톤) C=(B/A) *1000 Average of amounts (won/ton)	처리비용 (백만원) (D) Expense of sewage treatment (Million won)	처리원가 (원/톤) E=(D/A *1000) Cost of sewage treatment (won/ton)	현실화율 (%) F=(C/E *100) Actual rate of benefit & cost
1,366	134	98	1,970	1,442	7
1,366	134	98	1,970	1,442	7
1,508	147	97	1,970	1,306	7
1,447	139	96	1,004	694	14
1,476	142	96	1,359	921	10
1,714	163	95	1,269	740	13
1,039	100	96	769	740	13
60	6	100	44	733	14
105	10	95	78	743	13
101	9	89	75	743	12
178	18	101	132	742	14
29	3	103	21	724	14
90	7	78	67	744	10
112	10	89	83	741	12

자료 : 상하수도사업소

Source : Water Supply and Sewerage Office

11. 하수관거 Sewage Pipe

단위 : km², m, 개소

Unit : km², m, number

연 별 읍면별	계획 연장	시설 연장	보급율 Distri bution rate	합류식 Unclassified pipe						
				계획 면적 Planned area	계획 연장	시설 연장	암거 Culvert		개거 Open ditch	측구 Gutter
							사각형 quadr angle	원형 circle		
2011	625,083	399,587	64	37	120,828	120,828	8,345	45,109	-	67,374
2012	625,083	410,105	62	37	120,828	120,828	8,345	45,109	-	67,374
2013	625,083	410,105	62	37	120,828	120,828	8,345	45,109	-	67,374
2014	710,851	476,901	67	37	120,828	35,401	2,243	15,390	817	16,949
2015	710,851	499,387	69	37	120,828	35,401	2,244	15,390	817	16,949
2016	675,717	506,095	75	5	33,277	33,277	2,245	14,467	638	15,927
남해읍	186,409	172,141	92	0	0	0	0	0	0	0
이동면	86,122	80,632	94	0	2,704	2,704	0	1,539	0	1,165
상주면	25,538	25,538	100	0	0	0	0	0	0	0
삼동면	63,595	42,349	67	1	5,130	5,130	650	1,619	78	2,783
미조면	25,909	19,865	77	0	1,902	1,902	265	1,403	0	234
남면	51,472	28,881	56	0	3,688	3,688	365	1,267	129	1,927
서면	47,347	19,712	42	1	5,157	5,157	150	1,876	123	3,008
고현면	51,700	43,724	85	0	3,862	3,862	42	2,536	0	1,284
설천면	54,287	34,968	64	1	3,762	3,762	603	1,325	0	1,834
창선면	83,338	38,285	46	2	7,072	7,072	170	2,902	308	3,692

분류식 Classified pipe													맨홀 Man-hole	우·우수 받이	토실· 토구
계획 면적	오수관거 Sewage Pipe Line				우수관거 Rain Water Pipe Line										
	계획 연장	시설 연장	암거		계획 연장	시설 연장	암거		개거	측구					
			사각형	원형			사각형	원형							
395	415,629	191,659	-	191,659	88,626	87,100	-	87,100	-	-	5,197	5,283	1		
358	415,629	202,177	-	202,177	88,626	87,100	-	87,100	-	-	5,215	5,283	1		
358	415,629	202,177	-	202,177	88,626	87,100	-	87,100	-	-	5,215	5,283	1		
358	416,265	267,741	-	267,741	173,759	173,759	14,067	109,287	2,941	47,464	7,637	14,384	1		
358	416,265	290,227	-	290,227	173,759	173,759	14,067	109,287	2,941	47,464	7,740	14,801	1		
19	433,280	302,219	0	302,219	209,160	170,599	13,901	107,711	2,920	46,067	7,897	15,673	44		
3	114,038	99,770	0	99,770	72,371	72,371	4,747	51,742	507	15,375	2,336	6,105	36		
2	59,858	57,753	0	57,753	23,560	20,175	1,472	13,100	151	5,452	1,244	1,717	2		
1	15,870	15,870	0	15,870	9,668	9,668	104	7,587	665	1,312	411	756	6		
2	40,203	24,087	0	24,087	18,262	13,132	1,438	6,976	318	4,400	606	1,418			
1	15,311	11,169	0	11,169	8,696	6,794	653	3,980	44	2,117	304	467			
2	32,743	17,450	0	17,450	15,041	7,743	1,223	3,518	129	2,873	813	1,231			
1	31,293	8,815	0	8,815	10,897	5,740	304	2,066	0	3,370	250	627			
1	29,252	25,137	0	25,137	18,586	14,725	1,130	8,834	234	4,527	801	913			
3	39,699	24,141	0	24,141	10,826	7,065	1,242	3,560	54	2,209	493	1,208			
3	55,013	18,027	0	18,027	21,253	13,186	1,588	6,348	818	4,432	639	1,231			

자료 : 상하수도사업소

Source : Water Supply and Sewerage Office

IX. 유통 · 금융 · 보험 및 기타 서비스

Trade, Banking, Insurance and Other services

1. 유통업체 현황
Distribution Stores
2. 금융기관
Financial Institutions
3. 금융기관 예금, 대출 및 어음1)
Deposits, Loans and Bills of Financial Institutions
4. 새마을금고 및 신용협동조합
Sammaeul funds and Credit union federations
5. 해외시장개척 추진실적
Overseas Market Development
6. 수출입실적
By item Export-Import Performance Services

쇼핑센터 Shopping center			복합쇼핑몰 Complex Shopping mall			시장 Market									기 타 대 규 모 점 포 Other large-scale store		
						소계 Total			전통시장 Traditional market			상점가 Shopping street					
개소	면적 Area		개소	면적 Area		개소	점포수 The Number of Stores	판매 면적 Sales Area	개소	점포수 The Number of Stores	판매 면적 Sales Area	개소	점포수 The Number of Stores	판매 면적 Sales Area	개소	면적 Area	
	판매 면적 Sales Area	건물 연면적 Floor Space		판매 면적 Sales Area	건물 연면적 Floor Space											판매 면적 Sales Area	건물 연면적 Floor Space
-	-	-	6	6	5,002	8,725	6	6	5,002	8,725	1	1	5,404	9,599	-	-	-
-	-	-	6	6	5,002	8,725	6	6	5,002	8,725	1	1	5,404	9,599	-	-	-
-	-	-	6	6	5,002	8,725	6	6	5,002	8,725	1	1	5,404	9,599	-	-	-
-	-	-	6	6	5,002	8,725	6	6	5,002	8,725	1	1	5,404	9,599	-	-	-
-	-	-	5	5	4,907	5,575	5	5	4,907	5,575	1	1	5,404	9,599	-	-	-
-	-	-	5	5	4,907	5,575	5	5	4,907	5,575	1	1	5,404	9,599	-	-	-
-	-	-	1	1	2,890	3,188	1	1	2,890	3,188	1	1	5,404	9,599	-	-	-
-	-	-	1	1	1,048	1,363	1	1	1,048	1,363	-	-	-	-	-	-	-
-	-	-	-	-	-	-	-	-	-	-	-	-	-	-	-	-	-
-	-	-	1	1	260.4	280.4	1	1	260.4	280.4	-	-	-	-	-	-	-
-	-	-	-	-	-	-	-	-	-	-	-	-	-	-	-	-	-
-	-	-	1	1	405.92	423.92	1	1	405.92	423.92	-	-	-	-	-	-	-
-	-	-	-	-	-	-	-	-	-	-	-	-	-	-	-	-	-
-	-	-	1	1	303	319.8	1	1	303	319.8	-	-	-	-	-	-	-
-	-	-	-	-	-	-	-	-	-	-	-	-	-	-	-	-	-
-	-	-	-	-	-	-	-	-	-	-	-	-	-	-	-	-	-

자료 : 경제과

Source : Economy Division

2. 금융기관

Financial Institutions

단위 : 개소(지소)

Unit : number

연 별 및 읍면별	은행 금융기관 bank depository institution			비은행 금융기관 non-bank depository institution					
	은행 계 Total	지방은행 Local Bank	특 수 은 행 special bank	비은행 계 Total	농축협 N.A.C.F	수협 N.F.F.C	우체국 post office	새마을금고 K.F.C.C	신협 N.C.U.F
		경남은행 The Gyeongnam bank	NH농협중앙회 N.A.C.F						
2011	2(1)	1	1(1)
2012	2(1)	1	1(1)
2013	2(1)	1	1(1)
2014	2(1)	1	1(1)
2015	2(1)	1	1(1)	41	17	4	2	11	7
2016	2(1)	1	1(1)	41	17	4	2	11	7
남해읍	2(1)	1	1(1)	5	1	-	1	2	1
이동면	-	-	-	3	1	-	-	1	1
상주면	-	-	-	7	2	1	-	3	1
삼동면	-	-	-	4	1	1	-	1	1
미조면	-	-	-	3	1	-	-	1	1
남면	-	-	-	3	3	-	-	0	0
서면	-	-	-	2	2	-	-	0	0
고현면	-	-	-	1	1	-	-	0	0
설천면	-	-	-	4	2	1	-	1	-
창선면	-	-	-	0					

자료 : 한국은행 경남지부

Source : The Bank of Korea

3. 금융기관 예금, 대출 및 어음1) Deposits, Loans and Bills of Financial Institutions

단위 : 10억원, %

Unit : billion won, %

연 별 및 월 별	예금총계 ²⁾ Grand total	저축성 예금 ³⁾ Time and savings deposits				
		계 Total	정기예금 Time	정기적금 Installment savings	저축예금 Savings	기 타 Other
2011	240,099	207,873	163,010	5,091	26,872	12,900
2012	258,945	213,773	173,580	4,521	30,280	5,392
2013	256,245	226,779	170,452	3,524	34,571	18,232
2014	281,662	253,515	187,625	3,878	36,588	25,424
2015	296,817	252,875	193,479	3,629	45,590	10,177
2016	333,797	296,966	228,645	3,567	51,990	12,764
1월	299,790	262,824	202,539	3,614	46,850	9,821
2월	300,371	248,841	186,349	3,384	48,470	10,638
3월	321,866	269,984	208,871	3,390	46,726	10,997
4월	325,607	274,972	211,132	3,525	48,384	11,931
5월	329,042	274,095	209,984	3,320	48,672	12,119
6월	334,504	281,090	210,484	3,435	49,713	17,458
7월	335,574	288,366	220,244	3,595	52,015	12,512
8월	335,463	294,170	227,615	3,729	50,358	12,468
9월	340,722	295,134	226,845	3,765	51,552	12,972
10월	354,342	309,662	240,501	3,711	52,875	12,575
11월	344,679	303,201	236,086	3,558	51,013	12,544
12월	333,797	296,966	228,645	3,567	51,990	12,764

요구불 예금 Demand deposits	대 출 Lending	어 음 교 환 Bill clearing				
		장수(천장) Number of bills	금 액 Amount	장당평균 금액(천원) Average value per bill	부도액 Dishonored amount	부도율 ⁴⁾ Dishonored rate
32,226	181,990
45,172	182,688	33,772	125,482	4	320	0
29,466	197,459	23,612	114,130	5	91	0
28,147	211,897	23,992	115,747	5	615	1
43,942	207,513	22,550	107,913	5	37	0
36,831	243,577	16,232	93,707	6	1	0
36,966	207,478	1,755	8,347	5	0	0
51,530	207,306	1,720	9,731	6	0	0
51,882	208,621	1,595	6,897	4	1	0
50,635	210,882	1,442	8,280	6	0	0
54,947	215,154	1,675	10,430	6	0	0
53,414	216,981	1,517	8,521	6	0	0
47,208	220,673	1,242	7,071	6	0	0
41,293	224,513	977	6,956	7	0	0
45,588	227,905	993	6,602	7	0	0
44,680	235,695	964	6,763	7	0	0
41,478	238,082	1,111	7,296	7	0	0
36,831	243,577	1,241	6,813	5	0	0

자료 : 한국은행 경남지부

Source : The Bank of Korea

- (주) 1. 예금 및 대출금은 예금은행 기준임
- 2. 예금총계는 저축성예금 + 요구불예금 합계금액임
- 3. 연도별 금액은 12월말 잔액이며 어음교환은 합계액
- 4. 어음부도율은 전자결제 조정전, 금액 기준임

■ 어음부도율 개념

- 어음교환소를 통해 교환 회부된 약속어음, 당좌수표, 가계수표, 자기앞수표 등 각종 어음 및 수표 중 지급되지 않고 부도가 난 금액을 교환금액으로 나누어 계산

■ 지표의 의미 및 활용

- 기업의 자금사정을 나타내는 지표

4. 새마을금고 및 신용협동조합

Sammaeul funds and Credit union federations

단위 : 개, 백만원

Unit : number, million won

연 별	새 마을 금 고 Sammaeul funds				
	금고수 Numbers of S.funds	자산액 Amount of assets	예금액 Amount of deposits	대출액 Amount of loans	회원수(명) Number of members
2011	4	112,878	97,959	73,262	23,319
2012	4	124,262	110,402	78,819	21,469
2013	4	130,950	115,685	82,935	22,920
2014	4	136,005	120,728	84,221	23,360
2015	4	142,511	126,359	92,555	23,722
2016	4	149,840	133,609	96,822	24,146

연 별	신 용 협 동 조 합 Credit union federations				
	조합수 Numbers of C.U.federation	자산액 Amount of assets	예금액 Amount of deposits	대출액 Amount of loans	조합원수(명) Number of members
2011	7	91,245	79,379	53,514	14,972
2012	7	92,267	81,975	56,155	10,717
2013	7	92,799	83,567	53,109	12,443
2014	7	113,605	103,882	65,121	14,782
2015	4	103,655	103,702	66,761	14,475
2016	6	112,471	109,304	79,780	12,297

자료 : 새마을금고, 신용협동조합

Source : The Saemaetul finance firm, Credit Union

5. 해외시장개척 추진실적 Overseas Market Development

단위 : 건, 개, 천불

Unit : USD 1,000

연 별	수출상담회 External trade meeting				해 외 시 장 개 척 Overseas market development			
	개 최 수 Numbe of meetings	참가업체 Corporations participated	실 적 Results		건 수 Number of cases	참가업체 Corporations participated	실 적 Results	
			상담 Consulted	계약 Contract made			상담 Consulted	계약 Contract made
2016	0	0	0	0	1	1	50	2

연 별	국 제 박 람 회 참 가 International trade fair participation				통 상·투 자 사 절 단 파 건 Trade investment mission			
	건 수 Numbe of cases	참가업체 Corporations participated	실 적 Results		횟 수 No of cases	참가업체 Corporations participated	실 적 Results	
			상담 Consulted	계약 Contract made			-	계약액 Contract made
2016	0	0	0	0	-	-	-	-

연 별	전 시·박 람 회 참 가 Exhibition trade fair participation			
	횟 수 No of cases	참가업체 Corporations participated	실 적 Results	
			상담액 Consulted	계약액 Contract made
2016	-	-	-	-

자료 : 경제과

Source : Economy Division

6. 수출입실적

By item Export-Import Performance Services

가. 수출실적

단위 : Kg, \$

분 류	2015년 12월		2016년 12월		연간전년대비	
	중량	금액	중량	금액	중량	금액
농산물	73,862	819,686	72,514	694,667	△1.8	△15.3
수산물가공품	49,120	207,343	36,247	128,653	△26.2	△38.0

나. 수입실적

단위 : Kg, \$

분 류	2015년 12월		2016년 12월		연간전년대비	
	중량	금액	중량	금액	중량	금액
농산물	24,000	97,246	4,645	164,688	△80.6	69
축산물	564	12,060	592	12,911	5	7
임산물	3,125	18,794	24,365	8,167	680	△56.5
수산물	3,381,354	1,220,368	4,041,682	1,835,646	20	50

[지표 설명]

■ 지표 개념

농림축산식품 수출입 통계지표란?

- 농업, 임업, 축산업의 생산물 및 그 가공품에 대한 수출 및 수입실적과 무역수지를 연도별로 집계한 자료로서 우리나라 농림축산식품산업규모를 나타냄

■ 지표의 의의 및 활용도

- 우리나라 농림축산식품 연간 수출입 증감현황 등 산업 규모를 파악하여 향후 수출입대책 방향 수립 및 동향 분석 기본 자료로 활용

■ 수치해석방법

- 수출은 FOB(Free on Board : 수출항 본선 인도가격) 기준
- 수입은 CIF(Cost, Insurance, Freight : 운임, 보험료 포함가격) 기준
- 무역수지 = 수출실적 - 수입실적

X. 주택 · 건설

Housing and Construction

1. 주택 현황 및 보급률 Type of Housing Units and Housing supply rate
- 2-1. 노후기간별 주택 (주택종류) Housing Units by Year of Construction
- 2-2. 노후기간별 주택 (연면적) Housing Units by Year of Construction
- 2-3. 노후기간별 주택 (빈집) vacant housing Units by Year of Construction
3. 연면적별 주택 Housing Units by Floor Space
- 3-1. 가구원수별 주택
4. 건축허가 Building Construction Permits
5. 읍면별 건축허가 Building Permits by Eup, Myeon
6. 아파트 건립 Construction of Apartment
7. 토지거래현황 (용도지역별) Land Transactions by Use and Purpose
- 7-1. 토지거래현황 (지목별) Land Transactions by Use and Purpose
8. 용도지역 Specific Use Area
9. 용도지구 Land by Purpose
10. 공원 Parks
11. 하천현황 및 정비현황 Rivers and Streams
12. 하천부지점용 Use of River Sites
13. 도로 Roads
14. 도로시설물 Road Facilities
15. 교량 Bridges
16. 건설장비 Construction Machinery and Equipments

1. 주택 현황 및 보급률

Type of Housing Units and Housing supply rate

단위 : 가구, 호

구분	일반 가구수 ¹⁾ No. of general households (A)	주택 수 Number of houses by type of housing unit									주택 보급률 (%) Housing supply rate (B)/(A)*100
		주택	단독 주택 -계	단독 주택 -일반	단독 주택 -다가구	단독 주택 -영업겸용	아파트	연립 주택	다세대 주택	비거주용 건물내 주택	
2015	19,671	25,354	18,999	17,822	380	797	1,716	251	358	463	129%
2016	19,442	25,567	22,365	21,145	377	843	1,935	300	443	524	132%

자료 : 기획감사실

Source : Planning and Audit Office

■ 주택보급률 개념 및 산정방법

- 주택보급률은 일반가구수에 대한 주택수의 백분율(주택수/일반가구수×100)로 정의됨
 - 일반가구수 : 보통가구수 + 비혈연가구 + 1인가구 (총가구에서 외국인가구, 집단거주가구를 감하거나 보통가구에서 1인가구, 비혈연가구를 더하여 산정)
 - 주택수 : 인구주택총조사결과를 기준으로 빈집을 포함하여 산정(다가구주택 구분거처 반영), 총조사 결과가 없는 연도는 당해연도 입주물량(사용검사받은 주택수)을 추계

■ 주택보급률 의의

- 주택보급률은 특정국가 또는 특정지역에 있어서 주택재고가 그곳에 거주하고 있는 가구들의 수에 비하여 얼마나 부족하지 또는 여유가 있는지를 총괄적으로 보여주는 양적지표
 - 주택재고의 절대부족문제가 심각하여 왔던 우리나라는 주택재고확대라는 주택정책목표의 달성도를 나타내는 주요지표로 활용됨
 - 그러나 주택보급률 지표는 주택재고의 배분상태(자가보유율)나 거주상태(주거수준)을 보여 주지 못하는 한계 지님

■ 관련용어

- 단독주택 : 한가구가 생활할 수 있도록 건축된 일반단독주택과 여러가구가 살 수 있도록 설계된 다가구단독주택이 있음
- 아파트 : 한 건물내에 여러가구가 거주할 수 있도록 건축되어진 5층이상의 건물
- 연립주택 : 한 건물내에 여러가구가 거주할 수 있도록 건축되어진 4층이하의 건물
- 다세대주택 : 한 건물내에 여러가구가 살 수 있도록 건축된 4층이하의 건물로서 건물의 연면적이 200평이하
- 영업용 건물내 주택 : 영업용 목적으로 건축된 건물내에 사람이 거주할 수 있도록 구획된 부분으로서 주택의 요건을 갖추고 있는 것. 단, 사람이 살고 있으나 주택의 요건을 갖추지 못한 거처는 주택에서 제외

2-1. 노후기간별 주택 (주택종류) Housing Units by Year of Construction

단위 : 호수

구 분	주택 계	1년미만	1년~2년미만	2년~3년미만	3년~4년미만	4년~5년미만
2016	21,802	259	250	395	252	277
단독주택	18,984	235	237	230	207	225
아파트	1,747	16	X	87	X	16
연립주택	251	X	X	16	21	X
다세대주택	358	X	X	48	16	24
비거주용 건물내 주택	462	8	13	14	8	12

Unit : house

5년~10년 미만	10년~15년 미만	15년~20년 미만	20년~30년 미만	30년~40년 미만	40년~50년 미만	50년 이상
1,418	1,423	2,267	5,699	3,031	1,488	5,043
854	1,061	1,675	4,829	2,926	1,475	5,030
475	189	448	516	X	X	X
X	X	55	135	24	X	X
37	103	31	99	X	X	X
52	70	58	120	81	13	13

자료 : 기획감사실

Source : Planning and AuditOffice

주1) 주택을 대상으로 집계. 단, 주택이외의 거처 및 빈집 제외

■ 관련용어

단독주택 : 한가구가 생활할 수 있도록 건축된 일반단독주택과 여러가구가 살 수 있도록 설계된 다가구단독주택이 있음
아파트 : 한 건물내에 여러가구가 거주할 수 있도록 건축되어진 5층이상의 건물
연립주택 : 한 건물내에 여러가구가 거주할 수 있도록 건축되어진 4층이하의 건물

다세대주택 : 한 건물내에 여러가구가 살 수 있도록 건축된 4층이하의 건물로서 건물의 연면적이 200평이하
영업용 건물내 주택 : 영업용 목적으로 건축된 건물내에 사람이 거주할 수 있도록 구획된 부분으로서 주택의 요건을 갖추고 있는 것. 단, 사람이 살고 있으나 주택의 요건을 갖추지 못한 거처는 주택에서 제외

2-2. 노후기간별 주택 (연면적) Housing Units by Year of Construction

단위: 호수

구 분	주택 계	1년미만	1년~2년미만	2년~3년미만	3년~4년미만	4년~5년미만
2016	21,802	259	250	395	252	277

20㎡ 이하	172	X	X	X	X	X
20㎡ ~ 40㎡	2,651	9	11	6	22	X
40㎡ ~ 60㎡	4,829	9	16	28	14	19
60㎡ ~ 85㎡	7,289	72	52	205	63	105
85㎡ ~ 100㎡	3,690	76	78	93	95	84
100㎡ ~ 130㎡	1,830	31	42	22	29	33
130㎡ ~ 165㎡	785	30	22	15	14	15
165㎡ ~ 230㎡	428	25	20	17	8	12
230㎡ 초과	128	6	9	5	6	6

5년~10년 미만	10년~15년 미만	15년~20년 미만	20년~30년 미만	30년~40년 미만	40년~50년 미만	50년 이상
1,418	1,423	2,267	5,699	3,031	1,488	5,043

X	5	X	20	24	16	96
245	96	31	206	283	255	1,484
239	189	386	1,036	794	418	1,681
357	491	764	2,343	1,061	512	1,264
321	399	670	1,017	414	147	296
102	111	243	632	301	101	183
72	72	101	284	108	23	29
61	48	55	124	37	14	7
20	12	13	37	9	X	X

주) 주택을 대상으로 집계. 단, 주택이외의 거처 및 빈집 제외

2-3. 노후기간별 주택 (빈집) vacant housing Units by Year of Construction

단위 : 호수

구 분	주택_계	1년미만	1년~2년 미만	2년~3년 미만	3년~4년 미만	4년~5년 미만
2015	3,567	11	9	X	X	8
2016	3,765	X	X	9	X	5
단독주택	3,381	X	X	X	X	X
아파트	188	X	X	X	X	X
연립주택	49	X	X	X	X	X
다세대주택	85	X	X	X	X	X
비거주용 건물내 주택	62	X	X	X	X	X

자료 : 기획감사실

2-3. 노후기간별 주택 (빈집) vacant housing Units by Year of Construction

Unit : house

5년~10년미만	10년~15년미만	15년~20년미만	20년~30년미만	30년~40년미만	40년 이상
7	79	141	538	459	2,310
94	114	166	671	574	2,125
18	38	106	533	559	2,125
56	23	43	66	X	X
X	X	5	36	X	X
12	42	X	26	X	X
8	11	9	10	11	X

Source : Planning and Audit Office

3. 연면적별 주택

Housing Units by Floor Space

단위 : 호수

Unit : house

구분	합계 Total	단독주택 Detached dwellings	아파트 Apartments	연립주택 Rowhouses	다세대주택 Apartment units in a private houses	비거주용 건물내 Non-housing units
2016	21,802	18,984	1,747	251	358	462
20 m ² 이하	172	163	X	X	X	5
20~40	2,651	2,252	217	56	84	42
40~60	4,829	3,820	804	79	63	63
60~85	7,289	6,221	665	90	200	113
85~100	3,690	3,566	26	X	6	90
100~130	1,830	1,709	34	12	X	75
130~165	785	740	X	8	X	35
165~230	428	397	X	X	X	27
230m ² 초과	128	116	X	X	X	12

자료 : 기획감사실

Source : Planning and Audit Office

주1) 주택을 대상으로 집계. 단, 주택이외의 거처 및 빈집 제외

주2) 연면적은 주거에 이용되는 부분만 포함하며 아파트 등 공동주택은 전용 면적을 기준으로 함

3-1. 가구원수별 주택

단위 : 호수

Unit : house

연 별 및 주택 형태별	2016									
	주택 계	거주인수 0	거주인수 1	거주인수 2	거주인수 3	거주인수 4	거주인수 5	거주인수 6	거주인수 7인 이상	평균 거주인 수
2016	21,802	3,765	6,107	6,596	2,604	1,533	656	294	247	2
단독주택	18,984	3,381	5,607	5,908	2,055	1,042	516	255	220	2
아파트	1,747	188	292	416	369	366	91	19	6	3
연립주택	251	49	62	65	34	29	9	X	X	2
다세대주택	358	85	73	63	71	46	12	6	X	2
비거주용 건물내 주택	462	62	73	144	75	50	28	12	18	3

주1) 주택을 대상으로 집계. 단, 주택이외의 거처 및 빈집 제외

주2) 연면적은 주거에 이용되는 부분만 포함하며 아파트 등 공동주택은 전용 면적을 기준으로 함

주3) 개인정보 보호와 자료 노출 위험성을 최소화하기 위하여 5미만 자료는 x로 표기함

4. 건축허가 Building Construction Permits

단위 : 동수, m²

2016		합 계 Total							신 축 New building						
		콘크리트 Concr- ete	철골 Steel- frame	조적 Mas- onry	철골, 철근 ferro- concrete	나무 Wood- en	기타 Others		콘크리트	철골	조적	철골 철근	나무	기타	
2016	동수	938	322	514	32	1	67	2	741	257	418	13	0	53	0
	연면적	147,581	84,468	55,400	2,058	0	5,619	36	130,049	75,151	48,560	1,073	0	5,265	0
주거용	동수	659	226	347	24	0	60	2	567	200	303	12	0	52	0
	연면적	101,228	60,529	33,801	1,655	0	5,207	36	94,642	56,998	31,626	975	0	5,043	0
상업용	동수	151	78	64	4	1	4	0	87	49	36	1	0	1	0
	연면적	30,912	20,730	9,478	341	0	363	0	24,960	16,864	7,776	98	0	222	0
농수산용	동수	13	0	13	0	0	0	0	8	0	8	0	0	0	0
	연면적	3,419	2	3,417	0	0	0	0	2,674	0	2,674	0	0	0	0
공업용	동수	3	0	2	1	0	0	0	0	0	0	0	0	0	0
	연면적	253	0	194	59	0	0	0	0	0	0	0	0	0	0
교육/ 사회용	동수	15	10	2	1	0	2	0	2	2	0	0	0	0	0
	연면적	2,450	2,268	157	5	0	20	0	418	418	0	0	0	0	0
공공용	동수	2	1	1	0	0	0	0	1	0	1	0	0	0	0
	연면적	43	0	43	0	0	0	0	34	0	34	0	0	0	0
기타	동수	95	7	85	2	0	1	0	76	6	70	0	0	0	0
	연면적	9,276	939	8,310	-2	0	29	0	7,321	871	6,450	0	0	0	0

자료 : 도시건축과

Unit : building, m²

증축 · 개축 · 이전 · 대수선 Extension/ Reconstruction							용도변경 Change of use						
콘크리트	철골	조적	철골철근	나무	기타		콘크리트	철골	조적	철골철근	나무	기타	
176	52	94	14	1	13	2	21	13	2	5	0	1	0
14,198	6,757	6,580	568	0	257	36	3,334	2,560	260	417	0	97	0
87	23	44	10	0	8	2	5	3	0	2	0	0	0
5,918	3,037	2,175	506	0	164	36	668	494	0	174	0	0	0
49	19	27	0	1	2	0	15	10	1	3	0	1	0
3,482	1,800	1,638	0	0	44	0	2,470	2,066	64	243	0	97	0
4	0	4	0	0	0	0	1	0	1	0	0	0	0
549	2	547	0	0	0	0	196	0	196	0	0	0	0
3	0	2	1	0	0	0	0	0	0	0	0	0	0
253	0	194	59	0	0	0	0	0	0	0	0	0	0
13	8	2	1	0	2	0	0	0	0	0	0	0	0
2,032	1,850	157	5	0	20	0	0	0	0	0	0	0	0
1	1	0	0	0	0	0	0	0	0	0	0	0	0
9	0	9	0	0	0	0	0	0	0	0	0	0	0
19	1	15	2	0	1	0	0	0	0	0	0	0	0
1,955	68	1,860	-2	0	29	0	0	0	0	0	0	0	0

Source : Urban Architecture Division

5. 읍면별 건축허가 Building Permits by Eup, Myeon

단위 : 동수, m²Unit : building, m²

연도 Year	합계 Total		주거용 Dwelling		상업용 Commercial		농수산용 Farming and Fishery		공업용 Factory		교육/사회용 Educational and Social		공공용 Public		기타 Others	
	동수 No. of building	연면적 Gross coverage	동수 No. of building	연면적 Gross coverage	동수 No. of building	연면적 Gross coverage	동수 No. of building	연면적 Gross coverage	동수 No. of building	연면적 Gross coverage	동수 No. of building	연면적 Gross coverage	동수 No. of building	연면적 Gross coverage	동수 No. of building	연면적 Gross coverage
2011	783	130,938	492	48,379	117	21,557	48	13,965	14	3,563	21	28,798	2	2,984	89	11,692
2012	829	104,656	552	50,662	139	30,172	23	5,307	5	2,998	32	8,145	-	-	78	7,372
2013	676	83,830	461	42,358	122	17,848	12	3,325	5	2,993	13	1,874	5	2,752	58	12,680
2014	617	82,787	406	38,142	122	34,202	14	4,154	5	511	7	950	1	77	62	4,750
2015	707	99,941	453	63,054	138	18,218	22	5,127	4	1,416	7	1,113	1	55	82	10,957
2016	778	114,493	495	67,203	153	30,762	13	3,460	3	260	2	43	17	3,231	95	9,534
남해읍	109	20,104	56	12,926	30	4,488	0	0	0	0	1	9	2	386	20	2,295
이동면	72	8,135	47	4,517	9	1,827	3	484	0	0	0	0	3	513	10	794
상주면	30	3,186	21	1,981	6	411	0	0	0	0	0	0	2	776	1	18
삼동면	127	28,738	80	21,322	30	5,049	0	0	1	82	0	0	4	735	12	1,550
미조면	49	7,539	31	4,447	12	2,707	0	0	0	0	0	0	0	0	6	385
남면	74	6,278	59	4,309	9	1,695	0	0	0	0	1	34	0	0	5	241
서면	51	5,166	36	2,998	5	766	1	359	0	0	0	0	1	351	8	692
고현면	57	4,684	34	2,701	12	875	0	0	0	0	0	0	5	471	6	637
설천면	67	7,106	34	2,721	15	541	6	2,275	2	178	0	0	0	0	10	1,391
창선면	142	23,557	97	9,279	25	12,404	3	343	0	0	0	0	0	0	17	1,531

자료 : 도시건축과

Source : Urban Architecture Division

6. 아파트 건립 Construction of Apartment

단위 : 동수, 호

Unit : building, house

연 별 및 읍면별	동수 No. of build- ings	주택수 No. of hous- es	면적별 주택수					층수별 주택수							
			40㎡ 이하	40 ~60㎡ 이하	60 ~85㎡ 이하	85 ~135㎡ 이하	135㎡ 초과	5 층 이 하 floor or less		6 ~ 10층		11 ~ 20층		21 층 이 상 floor or higher	
								동수 No. of building	주택수 No. of houses	동수 No. of building	주택수 No. of houses	동수 No. of building	주택수 No. of houses	동수 No. of building	주택수 No. of houses
2011	2	38	-	-	37	-	1	-	-	2	38	-	-	-	-
2012	1	16	-	-	16	-	-	-	-	1	16	-	-	-	-
2013	3	37	15	6	8	8	-	3	37	-	-	-	-	-	-
2014	7	136	-	9	127	-	-	6	48	-	-	1	88	-	-
2015	-	-	-	-	-	-	-	-	-	-	-	-	-	-	-
2016	8	152	-	9	143	-	-	6	48	1	16	1	88	-	-
남해읍	8	152	-	9	143	-	-	6	48	1	16	1	88	-	-
이동면	-	-	-	-	-	-	-	-	-	-	-	-	-	-	-
상주면	-	-	-	-	-	-	-	-	-	-	-	-	-	-	-
삼동면	-	-	-	-	-	-	-	-	-	-	-	-	-	-	-
미조면	-	-	-	-	-	-	-	-	-	-	-	-	-	-	-
남면	-	-	-	-	-	-	-	-	-	-	-	-	-	-	-
서면	-	-	-	-	-	-	-	-	-	-	-	-	-	-	-
고현면	-	-	-	-	-	-	-	-	-	-	-	-	-	-	-
설천면	-	-	-	-	-	-	-	-	-	-	-	-	-	-	-
창선면	-	-	-	-	-	-	-	-	-	-	-	-	-	-	-

자료 : 도시건축과

Source : Urban Architecture Division

7. 토지거래현황 (용도지역별) Land Transactions by Use and Purpose

단위 : 필지수, 천㎡

연 별	합 계 Total		용 도 지 역 별 By use											
			도시계획구역내 Subject to urban planning zone											
	주거지역 Residential zone		상업지역 Commercial zone		공업지역 Industrial zone		녹지지역 Greenbelt		개발제한구역 Areas of restricted development		용도미지정구역 Non-designated zone			
	필지수 Parcel	면적 Area	필지수 Parcel	면적 Area	필지수 Parcel	면적 Area	필지수 Parcel	면적 Area	필지수 Parcel	면적 Area	필지수 Parcel	면적 Area	필지수 Parcel	면적 Area
2011	6,562	8,287	296	61	23	5	-	-	267	145	-	-	4	2
2012	6,759	7,210	232	32	93	7	-	-	356	217	-	-	1	-
2013	6,233	7,881	108	26	11	-	-	-	291	211	-	-	6	1
2014	6,728	6,935	454	58	33	5	-	-	284	267	-	-	-	-
2015	6,732	7,358	118	36	19	1	-	-	240	186	-	-	-	-
2016	6,657	6,581	286	52	63	7			334	216				

자료 : 기획감사실

■ 토지거래 개념 및 의의

○ 통계대상

- 부동산거래신고 대상의 부동산거래, 토지거래허가 및 검인대상 부동산 거래

○ 통계작성방법

- 2005년까지는 토지거래허가 신청서 및 검인계약서를 기초로 자료를 취합 및 분석한 행정통계
- 2006년부터는 "부동산 실거래가 신고제도" 시행으로 부동산거래신고시스템을 통하여 통계를 취합

■ 지표의 활용도

- 부동산정책의 효율성을 제고하고 부동산시장과 거시경제지표와의 상관관계 분석을 위한 기초자료 활용

Unit : parcel, 1,000m²

연 별 연령별	상주인구 Resident population	유입인구 Inflow population			유출인구 Outflow population			주간인구 Daytime population	주간인구 지수 Daytime population index
			통근 Inflow population (commuters)	통학 Inflow population (students)		통근 Outflow population (commuters)	통학 Outflow population (students)		
2016	43,172	1,795	1,553	242	840	717	123	44,127	102.2
12세미만	2,527	-	-	-	-	-	-	2,527	100
12~14세	957	-	-	-	-	-	-	957	100
15~19세	2,353	116	9	107	56	-	56	2,413	102.5
20~24세	1,472	160	40	120	61	-	61	1,571	106.7
25~29세	1,354	87	79	8	111	107	4	1,330	98.2
30~34세	1,442	196	196	-	66	66	-	1,572	109
35~39세	1,630	185	185	-	111	111	-	1,704	104.5
40~44세	2,353	239	239	-	97	97	-	2,495	106
45~49세	2,929	245	245	-	101	99	2	3,073	104.9
50~54세	3,535	218	218	-	79	79	-	3,674	103.9
55~59세	4,016	246	239	7	88	88	-	4,174	103.9
60~64세	3,516	82	82	-	41	41	-	3,557	101.2
65~69세	3,359	11	11	-	20	20	-	3,350	99.7
70~74세	3,484	6	6	-	7	7	-	3,483	100
75세 이상	8,245	4	4	-	2	2	-	8,247	100

Source : Planning and Audit Office

7. 토지거래현황 (지목별) Land Transactions by Use and Purpose

단위 : 필지수, 천㎡

Unit : parcel, 1,000㎡

연 별	합 계 Total		지 목 별 By purpose											
			전 Dry paddy		답 Rice paddy		대 지 Building land		임야 Forest field		공장용지 Factory site		기타 Others	
	필지수 Parcel	면적 Area	필지수 Parcel	면적 Area	필지수 Parcel	면적 Area	필지수 Parcel	면적 Area	필지수 Parcel	면적 Area	필지수 Parcel	면적 Area	필지수 Parcel	면적 Area
2011	6,562	8,287	1,813	1,024	1,904	1,242	1,475	364	1,104	4,427	4	3	459	152
2012	6,759	7,210	1,813	1,024	1,904	1,241	1,475	363	1,104	4,426	4	4	459	151
2013	6,233	7,881	1,672	1,033	2,048	1,480	728	158	1,294	5,033	-	-	491	175
2014	6,728	6,935	1,629	1,026	2,084	1,454	1,546	333	1,057	3,939	13	5	399	179
2015	6,732	7,358	2,021	1,180	2,110	1,523	867	197	1,343	4,341	4	1	390	118
2016	6,657	6,581	1,875	1,129	1,782	1,356	1,429	331	1,168	3,608	6	7	397	149

료 : 기획감사실

Source : Planning and Audit Office

8. 용도지역 Specific Use Area

단위 : 명, %, m²

연 별	인구(명) Population			합계	도시지역 Urban Area										
	계	도시 지역 인구 ¹⁾ Urban	비도시 지역 인구 ¹⁾ Rural		계	주거지역 Residential zone									준주거 지역 Semi residential
						전용주거지역 Residential only			일반주거지역 General residential			계	계	계	
						제1종 전용 1st Exclu-sive	제2종 전용 2nd Exclusive	제1종 일반 1st General	제2종 일반 2nd General	제3종 일반 3rd General					
2011	50,242	14,249	35,993	357,555,214	11,801,283	1,264,870	0	0	0	1,190,406	0	1,190,406	0	74,464	
2012	48,352	13,854	34,498	357,551,313	11,801,283	1,264,968	0	0	0	1,190,548	0	1,190,548	0	74,420	
2013	47,244	13,533	33,711	357,539,436	11,801,283	1,264,968	0	0	0	1,190,548	0	1,190,548	0	74,420	
2014	46,638	13,816	32,822	357,524,514	11,801,283	1,264,968	0	0	0	1,190,548	0	1,190,548	0	74,420	
2015	46,638	13,816	32,822	357,516,950	11,801,283	1,264,968	0	0	0	1,190,548	0	1,190,548	0	74,420	
2016	44,879	13,313	31,566	357,567,158	11,801,283	1,264,968	0	0	0	1,190,548	0	1,190,548	0	74,420	

자료 : 한국토지주택공사, 도시계획현황

도시지역 Urban Area													
상업지역 Commercial zone					공업지역 Industrial zone				녹지지역 Green zone				미지정 Unspecified
계	중심 Central	일반 General	근린 Neighborhood	유통 Distributional	계	전용 Exclusive	일반 General	준공업 Mixed	계	보전 Preserved	생산 Agricultural	자연 Natural	
183,792	0	183,792	0	0	0	0	0	0	10,352,621	0	7,783,964	2,568,657	0
183,713	0	183,713	0	0	0	0	0	0	10,352,602	0	7,783,595	2,569,007	0
183,713	0	183,713	0	0	0	0	0	0	10,352,602	0	7,783,595	2,569,007	0
183,713	0	183,713	0	0	0	0	0	0	10,352,602	0	7,783,595	2,569,007	0
183,713	0	183,713	0	0	0	0	0	0	10,352,602	0	7,783,595	2,569,007	0
183,713	0	183,713	0	0	0	0	0	0	10,352,602	0	7,783,595	2,569,007	0

■ 용도지역 개념

도시계획에서 토지이용의 합리화를 기하기 위하여 토지와 건물의 용도에 일정한 제한을 가함으로써 각 지역에 적합한 용도에 쓰이도록 지정된 곳을 말함

- 우리나라 어느 곳에 있는 토지라도 국토의 계획 및 이용에 관한 법률 제6조에 의하여 4개의 용도지역(도시지역, 관리지역, 농림지역, 자연환경보전지역) 중 하나로 지정되어야 함(원칙적으로 중복지정은 없음)

Unit : person, %, m²

비도시지역 Rural Area

계	관리지역				농림지역 Agricultural & Forest Area	자연환경보전지역(B) Natural Environment preservation Area	
	계(A) Total	계획 관리지역 Plan management Area	생산 관리지역 Production management Area	보전 관리지역		계 Total	지정비율 (B/A)*100 Designa- tion rate
345,753,931	128,865,384	35,573,863	50,113,617	41,680,860	158,643,876	58,244,671	49
345,750,030	128,865,414	35,573,863	50,113,617	41,680,890	158,643,876	58,240,740	49
345,738,153	133,315,852	36,031,807	52,646,907	44,637,138	158,929,845	53,492,456	49
345,723,231	132,902,347	36,373,251	52,359,975	44,169,121	157,563,335	55,257,549	49
345,715,667	132,902,347	36,373,251	52,359,975	44,169,121	157,563,335	55,249,985	49
345,765,875	132,925,907	36,373,251	52,359,975	44,192,681	157,539,775	55,300,193	49

9. 용도지구 Land by Purpose

단위 : 개, m²

연도	용도지구		경관지구				취락지구				개발진흥지구							
			소계		자연경관지구		소계		자연취락지구		소계		주거개발진흥지구		산업유통개발진흥지구		관광휴양개발진흥지구	
	지구수	면적	지구수	면적	지구수	면적	지구수	면적	지구수	면적	지구수	면적	지구수	면적	지구수	면적	지구수	면적
2011	242	13,754,422	8	1,006,725	8	1,006,725	216	7,440,102	216	7,440,102	18	5,307,595	7	2,198,627	2	80,000	9	3,028,968
2012	246	12,614,432	8	1,006,725	8	1,006,725	219	6,536,894	219	6,536,894	19	5,070,813	7	2,320,677	2	106,853	10	2,643,283
2013	264	17,649,203	8	1,006,725	8	1,006,725	234	9,002,451	234	9,002,451	22	7,640,027	8	2,208,677	2	106,853	12	5,324,497
2014	264	17,679,120	8	1,006,725	8	1,006,725	234	9,032,309	234	9,032,309	22	7,640,086	8	2,208,677	2	106,913	12	5,324,496
2015	264	17,679,120	8	1,006,725	8	1,006,725	234	9,032,309	234	9,032,309	22	7,640,086	8	2,208,677	2	106,913	12	5,324,496
2016	264	17,679,120	8	1,006,725	8	1,006,725	234	9,032,309	234	9,032,309	22	7,640,086	8	2,208,677	2	106,913	12	5,324,496

자료 : 한국토지주택공사

[지표설명]

■ 용도지구 개념

용도지구는 토지이용, 건축물용도, 건폐율, 용적률, 높이 등에 대한 용도지역의 제한을 강화 또는 완화하여 적용함으로써 용도지역의 기능을 증진시키기 위하여 도시·군관리계획으로 결정하는 지구

※ 국토이용체계를 개편하여 2003년부터는 도시계획구역은 도시지역으로 개편

- 『국토의 계획 및 이용에 관한 법률』 시행(2003. 1.1)으로 우리나라의 용도지역은 종전 도시, 준도시, 준농림, 농림, 자연환경보전지역 5개의 용도지역에서 준도시, 준농림을 관리지역으로 통합하여 4개의 용도지역으로 개편됨

10. 공원 Parks

단위 : 개소, 천㎡

연 별 및 읍면별	총계		자연공원 Natural parks						도시공원 Urban parks					
			계 Total		국립공원 Nationalpark		시·군립 공원 Si & Gun		계 Total		어린이공원 Children's		근린공원 Neighborhood	
	개소	면적	개소	면적	개소	면적	개소	면적	개소	면적	개소	면적	개소	면적
2011	10	72,667	4	71,752	2	68,913	2	2,869	6	915	2	3	4	912
2012	9	72,666	4	71,752	2	68,913	2	2,839	5	914	1	2	4	912
2013	10	72,667	4	71,752	2	68,913	2	2,839	6	915	2	3	4	912
2014	9	72,665	4	71,752	2	68,913	2	2,839	5	913	1	2	4	912
2015	9	72,666	4	71,752	2	68,913	2	2,839	5	914	1	2	4	912
2016	9	72,666	4	71,752	2	68,913	2	2,839	5	914	1	2	4	912
남해읍	5	914	0	0					5	914	1	2	4	912
이동면	1	2,522	1	2,522			1	2,522						
상주면	1	46,693	1	46,693	1	46,693								
삼동면	0	0	0	0										
미조면	0	0	0	0										
남면	1	317	1	317			1	317						
서면	0	0	0	0										
고현면	0	0	0	0										
설천면	1	22,220	1	22,220	1	22,220								
창선면	0	0	0	0										

자료 : 환경녹지과

[지표설명]

■ 자연공원의 의의 및 활용도

자연공원은 자연생태계나 자연 및 문화경관이 대표할 만한 지역으로서 지정 주체에 따라 국립공원, 도립공원, 군립공원, 지질공원으로 구분되며, 자연공원의 지정기준은 자연생태계, 자연경관, 문화경관, 지형보존, 위치 및 이용편의 등을 종합적으로 고려하고 있음

■ 도시공원의 의의 및 활용도

- 도시공원, 녹지, 유원지는 「국토의 계획 및 이용에 관한 법률」에 따라 도시·군관리계획으로 결정된 도시·군계획시설을 의미
- 공원녹지 등 관련 분야 정책수립 및 지방교부금 교부 등을 위한 기초자료로 활용되고 있음

■ 국립공원의 의의 및 활용도

- 국립공원은 자연생태계나 자연 및 문화경관을 대표할 만한 지역으로서 국내외적으로 자국내 자연환경과 문화적인 수준을 나타내는 상징적인 척도임
 - 국립공원은 환경부장관이 지정하여 고시한지역으로 자연환경보전을 위해 국가 차원의 관리가 필요한 지역임
- 국립공원은 자연공원법에 의거 우리나라의 자연생태계나 자연 및 문화경관을 대표할 만한 지역을 지정
 - 자연생태계 보전, 공원자원 훼손 예방, 지속가능한 이용체계 확립의 원칙에 의거 공원관리정책 추진에 활용

■ 국립공원 지정 현황

- 공원의 형태로는 설악산 등 17개의 산악육지공원, 다도해, 한려해상 등 2개의 해상공원, 태안해안공원과 사적공원인 경주국립공원으로 분류
 - 산악육지공원(17개소) : 지리산, 계룡산, 설악산, 속리산, 한라산, 내장산, 가야산, 덕유산, 오대산, 주왕산, 북한산, 치악산, 월악산, 소백산, 월출산, 무등산, 태백산
 - 사적공원(1개소) : 경주
 - 해상공원(4개소) : 태안해안, 다도해해상, 변산반도, 한려해상

11. 하천현황 및 정비현황 Rivers and Streams

단위 : km

Unit : km

구 분	하천수(개소) No. of rivers and streams	총 연 장 Total length	정비현황 Cases of improvements needed			
			기 개 수 Already improved	미 개 수 Yet to be improved	개 수 율(%) Improvement rate	
2011	26	72.6	121.3	95.1	26.2	78.4
2012	26	72.6	121.3	95.1	26.2	78.4
2013	26	72.6	121.3	95.1	26.2	78.4
2014	26	72.6	121.3	95.1	26.2	78.4
2015	26	72.6	121.3	95.1	26.2	78.4
2016	26	72.6	121.3	95.1	26.2	78.4
국가하천						
지방하천	26	72.6	121.3	95.1	26.2	78.4
기타						

자료 : 안전총괄과

Source : Safety Management Division

[지표해석]

■ 하천정비(제방) 현황 변동 추이

- 국가하천 및 지방하천의 연평균 하천정비 현황이 매년 하천정비사업의 지속 추진으로 완만히 증가하고 있음
- 지방하천의 하천정비가 국가하천에 비해 낮음
 - 지방하천 개수율이 현저히 낮은 것은 전국 하천의 90%를 차지하고 있으나, 재정부족으로 인해 지자체의 투자가 저조한 것이 주요 원인으로 분석

■ 향후전망

- 향후 지방하천에 대한 지속적인 투자와 하천기본계획 수립률 향상 등으로 지속적으로 하천정비(제방) 현황도 향상될 것으로 예상됨

■ 유의점

- 하천개수율 중 하천개수가 필요한 연장에는 하천기본계획이 미수립된 구간이 포함되어 있으므로 향후 하천기본계획 수립 결과에 따라 하천개수율이 변동될 수 있음

12. 하천부지점용 Use of River Sites

단위 : m², 천원

Unit : m², 1000 won

연 별	건 수 Number of cases	면 적 Area	토사채취(m ³) Collection of gravels and sand	사용료 징수 collection of use fees	
				부과 Imposition	징 수 Collection
2011	71	16,176	-	1,692	1,692
2012	65	14,689	-	1,638	1,638
2013	66	17,196	-	2,023	2,077
2014	67	15,900	-	2,082	2,082
2015	66	17,242	-	2,023	2,077
2016	68	17,211	-	2,124	2,124
남해읍	11	5,221	-	555	555
이동면	15	2,880	-	385	385
상주면	1	536	-	131	131
삼동면	5	1,294	-	46	46
미조면	4	629	-	56	56
남면	8	1,365	-	257	257
서면	12	2,662	-	369	369
고현면	9	2,566	-	312	312
설천면	1	46	-	7	7
창선면	2	12	-	6	6

자료 : 안전총괄과

Source : Safety Management Division

13. 도로

Roads

단위 : m, m², %

연 별	합 계 Total					고속도로 Highway
	연장 Length	포장 Paved	포장률 Paved rate	미포장 Unpaved	미개통 Unimproved	
2011	324,771	271,231	85	27,500	26,040	-
2012	324,771	271,231	85	27,500	26,040	-
2013	326,471	275,031	86	26,300	25,140	-
2014	326,471	275,031	86	26,300	25,140	-
2015	326,471	275,031	86	26,300	25,140	-
2016	326,471	275,031	84	26,300	25,140	-

Unit : m, m², %

일반국도 General national road					특별시도 / 광역시도 / 지방도 / 시군도 Provincial road / Si and Gun's road				
연장 Length	포장 Paved	포장률 Paved rate	미포장 Unpaved	미개통 Unimproved	연장 Length	포장 Paved	포장률 Paved rate	미포장 Unpaved	미개통 Unimproved
88,671	86,771	98	-	1,900	236,100	184,460	79	27,500	24,140
88,671	86,771	98	-	1,900	236,100	184,460	79	27,500	24,140
88,671	86,771	98	-	1,900	236,100	184,460	79	27,500	24,140
88,671	86,771	98	-	1,900	237,800	188,260	80	26,300	23,240
88,671	86,771	98	-	1,900	237,800	188,260	80	26,300	23,240
88,671	86,771	98	-	1,900	237,800	188,260	80	26,300	23,240

자료 : 건설교통과

Source : : Construction and Transportation Division

■ 지표의 개념

- 도로의 종류 : 도로법 제10조에 의거 고속국도, 일반국도, 특별·광역시도, 지방도, 시도, 군도, 구도로 분류됨
- 지표 내용 : 연도별, 도로등급별 도로연장을 제시

■ 의의 및 활용도

도로종류별 현황을 파악하여 도로에 대한 장래 계획의 수립과 도로유지·관리 및 도로행정에 필요한 기본자료를 제공하기 위함

- 중앙부처 및 지방자치단체, 산업계, 학계, 연구기관 등에서 각각의 활용목적에 따른 중요 자료로 활용

■ 수치산정방법

- 연장 : 도로종류별 총 길이를 의미
- 포장율 : 개통도(포장도와 미포장도) 연장에 대한 포장도 비율

14. 도로시설물 Road Facilities

단위 : 개소, m, m²

연별	보도육교 Pedestrian overpass			지하보도 Pedestrian underpass			지하차도 Underground roadway			고가도로 Elevated road		
	개소	연장	면적	개소	연장	면적	개소	연장	면적	개소	연장	면적
2011	-	-	-	-	-	-	1	120	2,280	-	-	-
2012	-	-	-	-	-	-	1	120	2,280	-	-	-
2013	-	-	-	-	-	-	1	120	2,280	-	-	-
2014	-	-	-	-	-	-	1	120	2,280	-	-	-
2015	-	-	-	-	-	-	1	120	2,280	-	-	-
2016	-	-	-	-	-	-	1	120	2,280	-	-	-

Unit : number, m, m²

지하상가 Underground shopping arcade			터널 Tunnels			입체교차로 Grade separated crossing			복개구조물 Covered structure			언더패스 Underpass			가로등 Street lamps
개소	연장	면적	개소	연장	면적	개소	연장	면적	개소	연장	면적	개소	연장	면적	개소
-	-	-	-	-	-	-	-	-	199	-	-	-	-	-	-
-	-	-	-	-	-	-	-	-	199	-	-	-	-	-	-
-	-	-	-	-	-	-	-	-	199	-	-	-	-	-	-
-	-	-	-	-	-	-	-	-	199	-	-	-	-	-	-
-	-	-	-	-	-	-	-	-	218	-	-	-	-	-	-
-	-	-	-	-	-	-	-	-	-	-	-	-	-	-	199

자료 : 건설교통과

Source : : Construction and Transportation Division

15. 교량 Bridges

연 별 및 읍면별	합계 Total		고속국도 Expressway		일반국도 Highway		지방도 Provincial road		시군구도 Si/Gun/Gu road		국가지원지방도 Govt-funded provincial road
	개소 Number	연장 Length	개소	연장	개소	연장	개소	연장	개소	연장	
2011	43	1,709	-	-	18	1,343	14	170	11	196	
2012	43	1,709	-	-	18	1,343	14	170	11	196	
2013	43	1,709	-	-	18	1,343	14	170	11	196	
2014	43	1,709	-	-	18	1,343	14	170	11	196	
2015	43	1,709	-	-	18	1,343	14	170	11	196	
2016	43	1,709	-	-	18	1,343	14	170	11	196	
남해읍	4	62	-	-	2	42	-	-	2	20	
이동면	7	150	-	-	3	93	3	32	1	25	
상주면	1	10	-	-	-	-	-	-	1	10	
삼동면	7	585	-	-	3	489	-	-	4	96	
미조면	0	0	-	-	-	-	-	-	-	-	
남면	6	63	-	-	-	-	6	63	-	-	
서면	3	57	-	-	1	8	2	49	-	-	
고현면	5	182	-	-	4	170			1	12	
설천면	4	51	-	-			2	18	2	33	
창선면	6	549	-	-	5	541	1	8	-	-	

자료 : 건설교통과

Source : : Construction and Transportation Division

16. 건설장비 Construction Machinery and Equipments

단위 : 대

연별	합계 Total	불도저 Bulldo- zers	굴삭기 Excav- ators	로더 Loaders	지게차 Forklifts	스크 레이퍼 Scrapers	덤프트럭 Dump trucks	기중기 Cranes	모터 그레이더 Motor graders	롤러 Rollers
2011	350	1	201	3	87		26	4		3
2012	367	1	207	3	99		25	3		4
2013	367	1	207	3	99		25	3		4
2014	393	1	212	5	115		20	4		4
2015	411	1	224	5	123		19	4	1	4
2016	410	1	226	5	124	-	15	5	1	4

콘크리트 Concrete					아스팔트 Asphalt		
배칭플랜트 Batching plant	피니셔 Finishers	살포기 Distributors	믹서트럭 Mixer trucks	펌프 Pumps	믹싱플랜트 Mixing plants	피니셔 Finishers	살포기 Distributors
-	-	-	23	2			
-	-	-	22	3			
-	-	-	22	3			
-	-	-	25	2			
-	-	-	23	2			
-	-	-	21	2	-	-	-

쇄석기 Crushers	공기압축기 Compressors	천공기 Boring machine	사리채취기 Gravel collectors	준설선 Dredgers	노상안정기 Road stabilizers	항타 및 항발기 Rock drills	기타 Others
		1	4				
		1	4				
-	2	4	-	-	-	-	-

자료 : 건설교통과

Source : : Construction and Transportation Division

XI . 교통 · 관광 및 정보통신

Transportation, Tourism and Information Telecommunications

1. 자동차등록
Registered Motor Vehicles
- 1-1. 읍 · 면별 자동차등록
Registered Motor Vehicles by Eup · Myeon
2. 영업용자동차 업종별 수송
Transportation of Commercial Motor Vehicles, by Type of Business
3. 지방도 주요지점별 일일교통량
Traffic Volume at Selected Downtown Areas
4. 교량지점별 일일교통량
Traffic Volume at Selected Bridges
5. 군도 주요지점별 일일교통량
Traffic Volume at Selected Downtown Areas
6. 주차장 Parking Lot
7. 항로표지 시설 Navigation Aids
8. 관광사업체 등록
Registration of Tourist Service Establishments
9. 주요 관광지 방문객수 Number of Visitors
10. 지정(법정) 관광지 현황 및 방문객수
Designation of Tourist Attractions and The Visitors
- 10-1. 지정(법정)관광지 월별 방문객수
Designation of Tourist Attractions and The Visitors
11. 관광지별 관람인원 및 관람료 수입
Visitors and Receipts, by Tourist Attraction
12. 해수욕장 이용 Use of Sea Bathing Resorts
13. 관광호텔 등록 Registered Tourist Hotel
14. 우편시설 Postal Service Facilities
15. 우편물취급 Handling of Postal Matters
16. 우편요금 수입 Receipts from Postal Charges

1. 자동차등록

Registered Motor Vehicles

단위 : 대

연 월 별	합 계 ¹⁾ Total				승 용 차 Passenger cars				승 합 차 Buses			
	관 용 Govern- ment	자 가 용 Private	영 업 용 Comme- rcial		관 용	자 가 용	영 업 용		관 용	자 가 용	영 업 용	
2011	16,215	190	15,549	476	10,121	57	9,862	202	957	49	790	118
2012	16,427	202	15,723	502	10,225	60	9,935	230	924	55	750	119
2013	16,819	199	16,103	517	10,501	59	10,210	232	895	55	725	115
2014	20,713	253	19,916	544	11,152	61	10,851	240	882	53	704	125
2015	20,971	251	20,192	528	11,345	59	11,059	227	863	53	681	129
2016	18,493	207	17,772	514	11,782	62	11,505	215	855	57	671	127
1월	17,993	194	17,271	528	11,412	59	11,128	225	862	53	679	130
2월	18,033	194	17,310	529	11,433	59	11,150	224	859	53	673	133
3월	18,073	196	17,350	527	11,464	59	11,185	220	856	54	670	132
4월	18,143	203	17,413	527	11,499	62	11,217	220	865	54	678	133
5월	18,184	202	17,460	522	11,536	62	11,256	218	864	55	677	132
6월	18,266	204	17,542	520	11,592	63	11,310	219	865	56	677	132
7월	18,315	210	17,591	514	11,635	64	11,353	218	856	55	676	125
8월	18,341	210	17,615	516	11,656	65	11,374	217	857	55	677	125
9월	18,371	210	17,644	517	11,673	63	11,393	217	859	56	678	125
10월	18,423	212	17,693	518	11,717	63	11,438	216	856	57	673	126
11월	18,465	210	17,739	516	11,749	63	11,470	216	854	56	672	126
12월	18,493	207	17,772	514	11,782	62	11,505	215	855	57	671	127

자료 : 건설교통과

주 : 1) 이륜자동차 미포함 Excluding Motorcycle

Unit : each

	화물차 Trucks			특수차 Special cars				이륜자동차 Motor cycle		
	관용	자가용	영업용	관용	자가용	영업용	관용	자가용		
5,099	80	4,884	135	38	4	13	21	2,098	36	2,062
5,240	83	5,025	132	38	4	13	21	3,119	49	3,070
5,381	79	5,154	148	42	6	14	22	3,113	57	3,056
5,523	75	5,291	157	45	6	17	22	3,111	58	3,053
5,657	77	5,428	152	47	6	21	20	3,059	56	3,003
5,806	82	5,573	151	50	6	23	21	3,040	54	2,986
5,673	76	5,444	153	46	6	20	20	3,059	56	3,003
5,695	76	5,467	152	46	6	20	20	3,066	56	3,010
5,706	77	5,475	154	47	6	20	21	3,067	55	3,012
5,730	80	5,497	153	49	7	21	21	3,064	55	3,009
5,736	79	5,506	151	48	6	21	21	3,063	55	3,008
5,761	79	5,534	148	48	6	21	21	3,043	54	2,989
5,774	85	5,540	149	50	6	22	22	3,034	54	2,980
5,777	84	5,541	152	51	6	23	22	3,041	54	2,987
5,787	85	5,549	153	52	6	24	22	3,058	54	3,004
5,797	86	5,557	154	53	6	25	22	3,053	54	2,999
5,811	85	5,573	153	51	6	24	21	3,048	54	2,994
5,806	82	5,573	151	50	6	23	21	3,040	54	2,986

Source : Construction and Transportation Division

1-1. 읍 · 면별 자동차등록 Registered Motor Vehicles by Eup · Myeon

단위 : 대

연 별 및 월 별	합 계 ¹⁾ Total			승 용 차 Passenger cars			승 합 차 Buses					
	관 용 Govern- ment	자 가 용 Private	영 업 용 Comme- rcial	계 Total	관 용	자 가 용	영 업 용	계 Total	관 용	자 가 용	영 업 용	
2011	16,215	190	15,549	476	10,121	57	9,862	202	957	49	790	118
2012	16,427	202	15,723	502	10,225	60	9,935	230	924	55	750	119
2013	16,819	199	16,103	517	10,501	59	10,210	232	895	55	725	115
2014	20,713	253	19,916	544	11,152	61	10,851	240	882	53	704	125
2015	20,971	251	20,192	528	11,345	59	11,059	227	863	53	681	129
2016	18,493	207	17,772	514	11,782	62	11,505	215	855	57	671	127
남해읍	5,817	167	5,301	349	4,043	55	3,833	155	365	34	216	115
이동면	1,784	15	1,733	36	1,109	2	1,089	18	82	4	68	10
상주면	581	2	576	3	352	1	350	1	27	1	26	0
삼동면	1,714	4	1,692	18	1,087	1	1,081	5	67	2	65	0
미조면	1,040	4	1,027	9	649	1	646	2	39	3	36	0
남면	1,332	2	1,321	9	824	0	817	7	52	2	50	0
서면	1,082	1	1,072	9	634	0	633	1	34	1	33	0
고현면	1,627	6	1,567	54	953	2	935	16	53	4	49	0
설천면	1,246	3	1,237	6	736	0	735	1	48	3	44	1
창선면	2,270	3	2,246	21	1,395	0	1,386	9	88	3	84	1

자료 : 건설교통과

주 : 1) 이륜자동차 미포함 Excluding Motorcycle

Unit : each

화물차 Trucks				특수차 Special cars				이륜자동차 Motor cycle		
계 Total	관용	자가용	영업용	계 Total	관용	자가용	영업용	계 Total	관용	자가용
5,099	80	4,884	135	38	4	13	21	2,098	36	2,062
5,240	83	5,025	132	38	4	13	21	3,119	49	3,070
5,381	79	5,154	148	42	6	14	22	3,113	57	3,056
5,523	75	5,291	157	45	6	17	22	3,111	58	3,053
5,657	77	5,428	152	47	6	21	20	3,059	56	3,003
5,806	82	5,573	151	50	6	23	21	3,040	54	2,986
1,369	73	1,235	61	40	5	17	18	977	36	941
590	8	574	8	3	1	2	0	276	2	274
202	0	200	2	0	0	0	0	201	0	201
558	1	544	13	2	0	2	0	276	1	275
351	0	345	6	1	0	0	1	187	1	186
456	0	454	2	0	0	0	0	200	4	196
414	0	406	8	0	0	0	0	184	4	180
618	0	582	36	3	0	1	2	268	4	264
461	0	457	4	1	0	1	0	205	1	204
787	0	776	11	0	0	0	0	266	1	265

Source : Construction and Transportation Division

2. 영업용자동차 업종별 수송 Transportation of Commercial Motor Vehicles, by Type of Business

단위 : 여객/명, 화물/톤

Unit : passenger/person, freight/ton

연 별 및 월 별	여객 Passenger										화물 Freight							
	계 Total		시내버스 Inter-city buses		시외버스 Intra-city buses		택시 Taxi		전세 Chartered car		계 Total		일반 General cargo		개별 Individual cargo		용달 Delivery cargo	
	등록 대수	수송 인원	등록 대수	수송 인원	등록 대수	수송 인원	등록 대수	수송 인원	등록 대수	수송 인원	등록 대수	수송 량	등록 대수	수송 량	등록 대수	수송 량	등록 대수	수송 량
2011	272	...	61	180	...	31	...	155	...	57	...	27	...	71	...
2012	272	...	61	180	...	31	...	157	...	59	...	29	...	69	...
2013	264	...	58	180	...	25	...	174	...	57	...	34	...	83	...
2014	267	...	58	180	...	29	...	180	...	59	...	36	...	85	...
2015	262	...	58	180	...	24	...	173	...	58	...	36	...	79	...
2016	270	...	58	...	1	...	172	300	39	...	121	...	9	...	39	...	73	...

자료 : 건설교통과

Source : Construction and Transportation Division

3. 지방도 주요지점별 일일교통량 Traffic Volume at Selected Downtown Areas

단위 : 대

Unit : each

연 별	합 계 Total	양지삼거리	설천면사무소	이동삼거리	서면우체국	지족삼거리
2016	10,737	1,434	1,146	7,114	213	830

자료 : 건설교통과

Source : Construction and Transportation Division

4. 교량지점별 일일교통량 Traffic Volume at Selected Bridges

단위 : 대

Unit : each

연 별	합계 Total	남해대교	창선삼천포대교
2016	2,287,157	860,276	1,426,881

자료 : 건설교통과

Source : : Construction and Transportation Division

5. 군도 주요지점별 일일교통량 Traffic Volume at Selected Downtown Areas

단위 : 대

연 별	합 계 Total	제1호	제2호	제3호	제4호	제5호	제6호	제7호	제8호	제9호	제10호
2016	24,354	3,813	341	1,695	1,370	2,470	6,756	361	1,062	419	1,133

자료 : 건설교통과

Source : : Construction and Transportation Division

6. 주차장 Parking Lot

단위 : 개소, 면

연 별 및 읍면별	합 계 Grand total		노 상 Street parking				노 외 Non-street parking				부 설 attached to buildings	
			유료 Toll		무료 Free		공영 Public		민영 Private			
	개 소	면 수	개 소	면 수	개 소	면 수	개 소	면 수	개 소	면 수	개 소	면 수
2011	369	6332	8	243	4	265	20	2923	17	649	320	2252
2012	457	6438	4	138	7	334	19	2923	11	284	416	2759
2013	518	6843	4	130	7	330	19	2923	12	294	476	3166
2014	585	6649	3	106	16	544	21	2412	10	273	538	3314
2015	600	6105	3	120	15	526	23	1897	9	162	550	3400
2016	698	6401	3	118	15	526	23	1897	9	162	635	3997
남해읍	453	3174	3	118	8	191	1	195	9	162	432	2508
이동면	20	128	-	-	-	-	2	49	-	-	18	79
상주면	39	587	-	-	-	-	2	478	-	-	24	109
삼동면	66	521	-	-	3	107	2	151	-	-	61	263
미조면	51	222	-	-	-	-	5	316	-	-	46	205
남면	9	802	-	-	2	100	5	212	-	-	2	490
서면	10	71	-	-	-	-	-	-	-	-	10	71
고현면	26	301	-	-	1	55	3	136	-	-	22	110
설천면	5	202	-	-	-	-	1	157	-	-	4	45
창선면	19	393	-	-	1	73	2	203	-	-	16	117

자료 : 건설교통과

Source : : Construction and Transportation Division

7. 항로표지 시설 Navigation Aids

단위 : 개소

Unit : place

구 분	합 계 Total	유인 등대 Manned light house	무인 등대 Unman- ned light house	등 표 Light beacon	도 등 Range light	등 주 Pole lights beacon	등부표 Lighted buoy	입 표 Unlight beacon	부 표 Unligh- ted buoy	무신호 Sound fog signal	전파표지 Radio aids	교량표지 Bridge aids
2011	33	-	21	7	-	-	2	1	-	-	-	2
2012	33	-	21	7	-	-	2	1	-	-	-	2
2013	33	-	21	7	-	-	2	1	-	-	-	2
2014	33	-	21	7	-	-	2	1	-	-	-	2
2015	33	-	21	7	-	-	2	1	-	-	-	2
2016	32		17	5		2	1		3		1	3

8. 관광사업체 등록 Registration of Tourist Service Establishments

단위 : 개소

연 별 읍면별	여행업 Travel agencies				관광숙박업 Tourist hotel			
	일 반 General	국 외 Overseas	국 내 Domestic	국내외 여행업	호텔업			휴양콘도 미니업업
					가족호텔업	관광호텔업	기타호텔업	
2011	-	6	7	-	2	-	2	-
2012	-	7	8	-	2	-	2	-
2013	-	7	9	-	2	-	3	-
2014	-	6	8	-	2	-	3	-
2015	-	8	10	-	3	-	3	-
2016	0	9	12	0	3	0	1	3
남해읍	-	8	11	-	-	-	-	-
이동면	-	-	-	-	-	-	-	-
상주면	-	-	-	-	-	-	-	-
삼동면	-	-	-	-	1	-	-	-
미조면	-	-	-	-	-	-	-	1
남면	-	1	1	-	-	-	-	1
서면	-	-	-	-	1	-	1	-
고현면	-	-	-	-	-	-	-	-
설천면	-	-	-	-	-	-	-	-
창선면	-	-	-	-	1	-	-	1

관광객이용시설업 Tourist entertainment facilities						국제회의업		카 지 노 업	유원시설업		
전문 휴양업	종합 휴양업	자동차 야영 장업	관광 유람 선업	관광 공연 장업	외국인 전용관광 기념품 판매업	시설업	기획업		종합 유원 시설업	일반 유원 시설업	기타 유원 시설업
-	-	1	-	-	-	-	-	-	2	-	-
-	-	1	-	-	-	-	-	-	1	-	-
-	-	1	-	-	-	-	-	-	1	-	-
-	-	1	-	-	-	-	-	-	1	-	-
-	-	1	-	-	-	-	-	-	1	-	-
0	0	0	1	0	0	0	0	0	0	1	0
-	-	-	-	-	-	-	-	-	-	-	-
-	-	-	-	-	-	-	-	-	-	-	-
-	-	-	1	-	-	-	-	-	-	-	-
-	-	-	-	-	-	-	-	-	-	1	-
-	-	-	-	-	-	-	-	-	-	-	-
-	-	-	-	-	-	-	-	-	-	-	-
-	-	-	-	-	-	-	-	-	-	-	-
-	-	-	-	-	-	-	-	-	-	-	-
-	-	-	-	-	-	-	-	-	-	-	-
-	-	-	-	-	-	-	-	-	-	-	-
-	-	-	-	-	-	-	-	-	-	-	-

주 : 1) 여행업에서 하나의 사업체가 국내여행업과 국외여행업 모두 등록한 경우 국내·외여행업으로 분류
 2) 기타호텔업에는 수상관광호텔업, 한국전통호텔업, 호스텔업이 포함 Other Hotels include Marine Tourism Hotels, Traditional Korean Hotels and Hostels,
 3) 관광편의시설업 중 한옥체험업은 2009년 관광진흥법규 개정에 의거, 2009년부터 대사업종으로 추가 Korean Style House Experience under Tourist

Unit : number

관광편의시설업 Tourist convenience facilities									
관광유희 음식점업	관광극장 유희업	외국인 전용유희 음식점업	관광 식당업	시내순환 관광업	관광 사진업	관광 패션업	관광 퀘도업	한옥 체험업	외국인 관광 도시 민박업
-	-	-	-	-	-	7	-		
-	-	-	-	-	-	7	-		
-	-	-	-	-	-	8	-		
-	-	-	-	-	1	8	-		
-	-	-	-	-	1	8	-		
0	0	0	0	0	0	9	0	1	0
-	-	-	-	-	-	-	-	-	-
-	-	-	-	-	-	-	-	-	-
-	-	-	-	-	-	1	-	-	-
-	-	-	-	-	-	-	-	-	-
-	-	-	-	-	-	2	-	-	-
-	-	-	-	-	-	-	-	-	-
-	-	-	-	-	-	2	-	-	-
-	-	-	-	-	-	-	-	-	-
-	-	-	-	-	-	-	-	1	-
-	-	-	-	-	-	4	-	-	-

자료 : 문화관광과

Source : Culture and Tourism Division

9. 주요 관광지 방문객수 Number of Visitors

단위 : 명

Unit : person

연 별 및 월 별	집계 관광지수 No. of tourist attractions	방문객수 Visitors		
		합계	유료 관광지 Paid tourist attractions	무료 관광지 Free tourist attractions
2011	12	5,543,629
2012	12	4,511,786
2013	12	4,767,118
2014	12	4,480,509	617,945	3,862,564
2015	14	5,065,925	1,426,030	3,639,895
2016	14	4,129,287	777,218	3,352,069
1월	14	296,822	48,118	248,704
2월	14	228,482	43,456	185,026
3월	14	250,488	46,936	203,552
4월	14	424,930	86,020	338,910
5월	14	532,806	103,217	429,589
6월	14	382,492	70,080	312,412
7월	16	367,923	65,542	302,381
8월	16	668,195	97,589	570,606
9월	14	186,073	38,591	147,482
10월	13	323,915	60,926	262,989
11월	13	239,743	46,641	193,102
12월	13	227,418	70,102	157,316

자료 : 문화관광과

주 : 주요 관광지만을 대상으로 방문객수를 중복 집계하였기에 실제 방문객수와 차이가 있을 수 있음

Number of Visitors counted visitors at major tourist sites only and may be different from the actual number of visitors.

10. 지정(법정) 관광지 현황 및 방문객수 Designation of Tourist Attractions and The Visitors

단위 : km², 명

Unit : km², person

연 별 및 관광지	위치 Location	방문객 Tourists		
			내국인 Domestic	외국인 Foreign
2011	-	5,543,629	5,538,631	4,998
2012	-	4,566,087	4,561,774	4,313
2013	-	4,767,118	4,762,805	4,313
2014	-	4,480,509	4,479,442	1,067
2015	-	5,065,925	5,065,552	373
2016		4,046,435	4,046,435	...
나비&더테마파크	남해군 삼동면 금암로 562-23	31,134	31,134	...
남해국제탈공연예술촌	남해군 이동면 남해대로 2412	28,567	28,567	...
유배문학관	남해군 남해읍 남해대로 2745	68,427	68,427	...
원예예술촌	남해군 삼동면 예술길 39	325,173	325,173	...
파독전시관	남해군 삼동면 독일로 92	269,611	269,611	...
독일마을	남해군 삼동면 독일로 92	812,937	812,937	...
가천다랭이마을	남해군 남면 남면로679번길 7-3	983,819	983,819	...
금산	상주면 보리암로 665	634,847	634,847	...
스포츠파크	남해군 서면 스포츠파크길 73	28,768	28,768	...
망운산	남해읍 남서대로2240번길 708	313,873	313,873	...
상주은모래비치	남해군 상주면 상주리	193,816	193,816	...
송정솔바람해변	남해군 미조면 송정리	109,492	109,492	...
이락사	남해군 고현면 차면리 산 125	136,659	136,659	...
총렬사	남해군 설천면 노량리 350	109,312	109,312	...

자료 : 문화관광과

Source : Culture and Tourism Division

10-1. 지정(법정)관광지 월별 방문객수 Designation of Tourist Attractions and The Visitors

단위 : km², 명

연 별 및 관광지	방문객 Tourists					
		내국인 Domestic	외국인 Foreign	1월	2월	3월
2016	4,046,435	4,046,435	0	290,746	223,515	245,204
나비&더테마파크	31,134	31,134	...	3,015	3,045	1,978
남해국제탈공연예술촌	28,567	28,567	...	1,036	1,211	2,190
유배문학관	68,427	68,427	...	2,154	2,092	1,902
원예예술촌	325,173	325,173	...	17,273	15,455	21,047
파독전시관	269,611	269,611	...	19,580	17,897	16,725
독일마을	812,937	812,937	...	43,183	38,638	52,618
가천다랭이마을	983,819	983,819	...	104,376	46,596	50,844
금산	634,847	634,847	...	56,413	52,635	53,015
스포츠파크	28,768	28,768	...	2,000	2,500	1,500
망운산	313,873	313,873	...	24,655	26,317	26,507
상주은모래비치	193,816	193,816
송정솔바람해변	109,492	109,492
이락사	136,659	136,659	...	7,366	9,721	9,686
총렬사	109,312	109,312	...	9,695	7,408	7,192

자료 : 문화관광과

4월	5월	6월	7월	8월	9월	10월	11월	12월
414,631	520,154	373,052	360,158	656,901	182,115	319,727	234,462	225,770
3,146	4,605	2,985	2,007	3,838	1,494	2,077	1,379	1,565
2,426	3,967	2,971	2,965	3,766	2,192	2,963	1,690	1,190
3,525	4,460	3,146	2,588	4,140	2,112	3,786	2,583	35,939
42,882	51,181	33,013	25,778	35,857	18,427	28,467	20,873	14,920
26,168	30,318	21,496	27,404	42,460	12,600	22,408	16,525	16,030
107,205	127,953	82,533	64,445	89,643	46,068	71,168	52,183	37,300
86,424	158,372	130,724	59,300	140,048	40,187	75,670	49,999	41,279
72,489	66,463	47,556	44,141	59,486	29,967	57,900	50,307	44,475
2,500	4,505	3,515	2,698	450	900	6,700	1,000	500
36,245	33,232	23,778	22,070	29,743	14,984	28,950	25,154	22,238
...	53,985	139,831
...	32,794	76,698
16,101	16,768	12,305	12,435	20,410	7,615	11,792	6,980	5,480
15,520	18,330	9,030	7,548	10,531	5,569	7,846	5,789	4,854

11. 관광지별 관람인원 및 관람료 수입

Visitors and Receipts, by Tourist Attraction

단위 :천 명, 백만원

Unit : 1,000 persons, million won

연 별 및 관광지	2011		2012		2013		2014		2015		2016	
	인원 Visitors	징수액 Receipts	인원 Visitors	징수액 Receipts	인원 Visitors	징수액 Receipts	인원 Visitors	징수액 Receipts	인원 Visitors	징수액 Receipts	인원 Visitors	징수액 Receipts
2016	595	1,192	728	1,390	747	1,512	699	1,736	989	2,114	987	1,724
금산 보리암
남해국제탈 공연예술촌	19	52	55	26	46	39	36	30	30	20	28	18
남해유배문학관	10	52	49	56	60	55	50	50	22	44	36	40
남해파독전시관	-	-	-	-	-	-	260	202	269	183
거북선											31	15
나비&데테마파크	99	60	85	54	81	60	12	80	64	371	31	180
원예예술촌	255	1,028	313	1,254	343	1,358	396	1,576	374	1,477	325	1,288
해오름예술촌
남해바래길 작은미술관	-	-	-	-	-	-	-	-	0	-	0	-
바람흔적미술관
길현미술관
양모리학교
국립남해편백 자연휴양림	212	...	226	...	217	...	205	...	239	...	267	...

자료 : 문화관광과

Source : Culture and Tourism Division

12. 해수욕장 이용 Use of Sea Bathing Resorts

단위 : m², km, 개소, 명

Unit : m², km, number, person

연 별 및 관광지	총 면 적 Grand area	백 사 장 Sand beaches								이용객수 No. of visitors
		면 적 Area	길 이 Length	탈의장 Dress ing rooms	샤워장 Shower rooms	화장실 Toilet	뿔대 Diving stand	망루대 Obse r rvatory	공동 수도 Water supply	
2011	691,141	691,141	5,550	-	11	13	-	5	2	876,160
2012	651,141	651,141	5,500	-	11	13	-	4	2	629,667
2013	651,141	651,141	4,000	-	7	9	-	-	2	1,430,333
2014	651,141	651,141	4,000	-	7	9	-	3	2	1,355,982
2015	691,141	671,141	5,550	-	11	13	-	4	20	332,832
2016	710,517	452,748	6		12	15		7	21	376,198
상주은모래비치	546,392	300,000	2		4	5		2	7	193,856
송정솔바람해변	104,749	100,000	2		3	4		3	3	109,492
두곡월포해수욕장	27,000	27,000	1		2	2		1	5	16,980
사촌해수욕장	13,000	13,000	1		2	2		1	4	12,504
구미해수욕장										
초전몽돌해변										
향도몽돌해수욕장										
설리해수욕장	19,376	12,748	0		1	2			2	43,366

자료 : 해양수산과

Source : Maritime and Fisheries Division

14. 우편시설 Postal Service Facilities

단위 : 개(대), 개소, 명

연 별 및 읍면별	우체국수 Number of post office							직원수 No. of staffs		
	일반국 General post office	분 국 Branch post office	별정국 Special post office	군우국 Military post office	분 실 Detached post office	우편 취급소 Postal agency	계 Total	남 Male	여 Fe- male	
2011	10	6	-	4	-	-	-	84
2012	10	6	-	4	-	-	-	84
2013	10	6	-	4	-	-	-	84
2014	10	6	-	4	-	-	-	81
2015	10	6	-	4	-	-	-	78
2016	10	6	0	4	0	0	0	75	50	25
남해읍		1							37	10
이동면		1							1	2
상주면		1							1	1
삼동면		1							1	2
미조면		1							1	2
남면		1							0	3
서면				1					2	1
고현면				1					2	1
설천면				1					3	1
창선면				1					2	2

Unit : each, number, person

Unit : each, number, person

집배원수 No.of Postman			우체통 Post box			사서함 시설수 Post box	수송장비 Delivery equipment		우표류 판매소 Stamp sale agency
계 Total	남 Male	여 Fe- male	계 Total	갑 Stan- ding	을 Han- ging		자동차 Motor vehicle	이륜차 Motor cycle	
31	61	37	24	9	7	31	8
31	61	37	24	10	7	31	7
30	53	28	25	14	8	30	7
29	53	28	25	14	8	29	7
28	28	-	53	28	25	14	8	29	7
28	0	0	28	25	21	8	29	9	
28	0		12	1	21	7	29	9	
			4						
			1	2					
			2	6					
			1	2					
			2	2					
			1	3		1			
			2	3					
			1	3					
			2	3					

Source : Korea Post

15. 우편물취급 Handling of Postal Matters

단위 : 천통

연 별 및 읍면별	국 내 Domestic							
	총 계 Total		일반 General mail		특수 Special mail		소 포 Parcel	
	접 수	배 달	접 수	배 달	접 수	배 달	접 수	배 달
2011	2,223	5,476	1,835	5,101	122	235	266	140
2012	1,882	5,047	1,454	4,650	101	243	327	154
2013	1,988	4,995	1,525	4,568	106	237	357	190
2014	1,976	4,992	1,637	4,575	113	242	227	175
2015	1,856	4,505	1,569	4,090	115	244	172	171
2016	1,847	4,476	1,535	4,079	105	229	207	168
남해읍	1,284	4,476	1,129	4,079	70	229	85	168
이동면	64		50		5		9	
상주면	29		20		2		7	
삼동면	78		59		6		13	
미조면	63		47		4		12	
남면	67		47		5		15	
서면	41		18		2		21	
고현면	77		65		4		8	
설천면	51		30		2		19	
창선면	93		70		5		18	

자료 : 남해우체국

Unit : 1,000 letters

국 제 International

총 계 Total		일반 General mail		특수 Special mail		소 포 Parcel	
접 수	배 달	접 수	배 달	접 수	배 달	접 수	배 달
2.641	13.91	0.911	12.92	0.106	0.68	1.574	0.31
2.42	1.52	0.71	0.6	0.06	0.61	1.65	0.31
2.42	3.4	0.71	2.4	0.06	0.7	1.65	0.3
2.61	2.37	0.45	1.13	0.03	0.95	2.13	0.29
3.117	2.82	0.398	1.36	0.051	1.21	2.668	0.25
3.307	3.39	0.304	1.44	0.042	1.7	2.961	0.25
2.315	3.39	0.133	1.44	0.014	1.7	2.168	0.25
0.191		0.052		0.006		0.133	
0.043		0.002		0		0.041	
0.188		0.014		0.016		0.158	
0.122		0.04		0		0.082	
0.124		0.018		0.001		0.105	
0.055		0.005		0		0.05	
0.055		0.004		0		0.051	
0.077		0.011		0		0.066	
0.137		0.025		0.005		0.107	

Source : Korea Post

16. 우편요금 수입 Receipts from Postal Charges

단위 : 천원

Unit : 1,000 won

연 별 및 읍면별	계 Total		일반 General mail		특수 Special mail		소 포 Parcel	
	국 내	국 제	국 내	국 제	국 내	국 제	국 내	국 제
2011	1,819,706	73,014	457,317	730	223,404	342	1,138,985	71,942
2012	1,744,929	97,591	472,382	465	225,378	184	1,047,169	96,942
2013	2,164,123	75,006	417,756	642	216,181	138	1,530,186	74,226
2014	1,902,509	102,119	497,438	483	237,658	191	1,167,413	101,445
2015	1,571,874	125,953	460,543	438	233,480	174	877,851	125,341
2016	1,653,013	131,959	439,924	305	218,629	188	994,460	131,466
남해읍	795,810	99,968	303,982	104	147,765	65	344,063	99,799
이동면	84,036	4,948	19,720	65	10,790	21	53,526	4,862
상주면	51,064	1,977	6,530	2	4,347	0	40,187	1,975
삼동면	90,106	6,704	19,009	33	11,289	72	59,808	6,599
미조면	85,933	3,034	14,463	25	7,485	0	63,985	3,009
남면	100,920	3,325	15,941	14	10,571	4	74,408	3,307
서면	114,145	2,275	6,185	3	3,832	0	104,128	2,272
고현면	78,878	2,627	21,439	4	8,528	0	48,911	2,623
설천면	123,218	2,867	11,019	8	4,158	0	108,041	2,859
창선면	128,903	4,234	21,636	47	9,864	26	97,403	4,161

자료 : 남해우체국

Source : Korea Post

XII . 보건 및 사회보장 Health and Social Security

1. 의료기관
Number of Medical Institutions
2. 의료기관종사 의료인력
Number of Medical Personnels Employed in Medical Institutions
3. 보건소 인력
Number of Staffs in Health Centers
4. 보건지소 및 보건진료소 인력
Number of Staffs in Health Subcenters and Primary Health Care Centers
5. 부정의료업자 단속실적
Regulation for Illegal Medical Practices
6. 의약품등 제조업소 및 판매업소
Manufactures and Stores of Pharmaceutical Goods etc.
7. 식품위생관계업소
Number of Licensed Food Premises, by Business Type
8. 공중위생관계업소
Number of Licensed Sanitary Premises, by Business Type
9. 예방접종
Vaccinations against Major Communicable Diseases
10. 법정감염병 발생 및 사망
Incidents of Infectious Diseases and Deaths
11. 한센사업대상자 현황
Status of Hansen Disease patients benefitted from public health center project centers by city
12. 결핵환자 현황
Registered Tuberculosis Patients
13. 보건소 구강보건사업 실적
Oral Health Activities at Health Centers
14. 모자보건사업 실적
Maternal and Child Health Care Activities
15. 건강보험 적용 인구
Beneficiaries of Health Insurance
16. 건강보험급여
Benefits in Medical Insurance
17. 건강보험대상자 진료 실적
Medical Treatment Activities of The Medically Insured
18. 국민연금 가입자
Number of National Pension Insurants
19. 국민연금 급여 지급현황
Paying Benefit National Pension Insurantsw
20. 국가보훈대상자
Number of Patriots and Veterans
21. 국가보훈대상자 취업
Employment of Patriots & Veterans, and Bereaved Families

22. 국가보훈대상자 및 자녀 취학
Educational Benefits for Patriots & Veterans, and Their Families
23. 참전용사 등록현황
Registration of War Veterans
24. 적십자회비 모금 및 구호실적
Membership fees and Relief Aids of The National Red Cross
25. 노인여가복지시설
Senior Leisure Service Facilities
27. 노인의료복지시설
Senior Medical Service facilities
28. 재가노인복지시설
Community Senior Service Facilities
29. 국민기초생활보장 수급자
Basic Livelihood Security Recipients
30. 기초노령연금 수급자 수
Number of Basic Senior Pension Recipients
32. 여성폭력상담
Counseling Activities for Women
33. 아동복지시설
Children Welfare Institutions
34. 장애인복지 생활시설
Welfare Institutions for The Disabled
35. 장애인 등록현황
Registered Disabled Persons
38. 저소득 및 한부모 가족
Low-income Single Parent Families
39. 묘지 및 봉안시설 (공설&법인)
Cemeteries, Crematorium and Charnel houses
40. 헌혈사업실적
Blood Donation Activities
41. 방문건강관리사업실적
Home Visiting Health Service
42. 보건교육실적
Health Education
43. 어린이집
Childcare Facilities
44. 자원봉사자 현황
Volunteers
45. 독거노인 현황(성별)
The elderly living alone(by Gender)
- 45-1. 독거노인 현황(연령별)
The elderly living alone(by Age)
46. 다문화가구 및 가구원 현황
47. 해외시장개척 추진실적
Overseas Market Development
48. 수출입실적
By item Export-Import Performance Services

1. 의료기관

Number of Medical Institutions

단위 : 개

연 별 및 읍면별	합 계 ¹⁾ Total		종합병원 General hospitals		병 원 ²⁾ Hospitals		의 원 Clinics	
	병원수 Number	병상수 Beds	병원수 Number	병상수 Beds	병원수 Number	병상수 Beds	병원수 Number	병상수 Beds
2011	64	282	-	-	1	135	24	52
2012	67	282	-	-	1	135	24	52
2013	66	282	-	-	1	135	22	52
2014	68	282	-	-	1	135	22	52
2015	68	282	-	-	1	135	22	52
남해군	70	288	0	0	1	135	24	58
남해읍	30	288	0	0	1	135	14	58
이동면	3	0	0	0	0	0	2	0
상주면	1	0	0	0	0	0	0	0
삼동면	5	0	0	0	0	0	2	0
미조면	6	0	0	0	0	0	2	0
남면	5	0	0	0	0	0	1	0
서면	3	0	0	0	0	0	0	0
고현면	3	0	0	0	0	0	1	0
설천면	2	0	0	0	0	0	0	0
창선면	12	0	0	0	0	0	2	0

주 : 1) 보건의료원이하 제외 Excluding health clinics to primary health care pos

2) 군인병원 제외 Excluding army hospitals

3) 정신병원, 결핵병원, 나병원 포함 Including hospitals for mental ill or T.B. patients, leprosariums

■ 지표개념

○ 병상수 : 의료법 제3조 "의료기관"의 전체 병상수 기준

- 의료기관 : 종합병원, 병원, 치과병원, 한방병원, 요양병원, 의원, 치과의원, 한의원, 조산원

■ 의의 및 활용도

○ 적정 의료인력 확보로 의료 선진화 달성

○ 궁극적으로 국민건강 증진에 기여 및 사회 안전망 확충의 척도접근성을 제고하기 위한 정책판단의 기초자료로 활용

특수병원 ³⁾ Special hospitals		요양병원 Long term care hospitals		치 과 병·의원 Dental clinics		한방병원 Oriental medicine clinics		한 의 원 Oriental medicine clinics	
병원수 Number	병상수 Beds	병원수 Number	병상수 Beds	병원수 Number	병상수 Beds	병원수 Number	병상수 Beds	병원수 Number	병상수 Beds
-	-	1	95	6	-	-	-	7	-
-	-	1	95	7	-	-	-	9	-
-	-	1	95	7	-	-	-	10	-
-	-	1	95	9	-	-	-	10	-
-	-	1	95	9	-	-	-	10	-
0	0	1	95	9	0	0	0	10	0
0	0	1	95	7	0	0	0	6	0
0	0	0	0	0	0	0	0	0	0
0	0	0	0	0	0	0	0	0	0
0	0	0	0	0	0	0	0	0	0
0	0	0	0	1	0	0	0	1	0
0	0	0	0	0	0	0	0	0	0
0	0	0	0	0	0	0	0	0	0
0	0	0	0	0	0	0	0	0	0
0	0	0	0	0	0	0	0	1	0
0	0	0	0	0	0	0	0	0	0
0	0	0	0	1	0	0	0	2	0

Unit : number

조 산 소 Midwife clinics		부속의원 Dispensaries		보 건 의료원 Health clinics	보건소 Health centers	보건 지소 Sub Health centers	보 건 진료소 Primary Health care post
병원수 Number	병상수 Beds	병원수 Number	병상수 Beds				
-	-	-	-	-	1	9	15
-	-	-	-	-	1	9	15
-	-	-	-	-	1	9	15
-	-	-	-	-	1	9	15
-	-	-	-	-	1	9	15
0	0	0	0	0	1	9	15
0	0	0	0	0	1	0	0
0	0	0	0	0	0	1	0
0	0	0	0	0	0	1	0
0	0	0	0	0	0	1	2
0	0	0	0	0	0	1	1
0	0	0	0	0	0	1	3
0	0	0	0	0	0	1	2
0	0	0	0	0	0	1	0
0	0	0	0	0	0	1	1
0	0	0	0	0	0	1	6

Source : Health Center

2. 의료기관종사 의료인력 Number of Medical Personnels Employed in Medical Institutions

단위 : 명

연 별 및 읍면별	합 계 Total			의 사 Physicians		치과의사 Dentists
		남 Male	여 Female	상근의사 Full-time	비상근의사 Part-time	
2011	214			43	-	6
2012	234			38	-	7
2013	212			35	-	7
2014	225			38	-	10
2015	244			38	-	11
2016	209	53	156	37	0	9
남해읍	157	29	128	27	0	6
이동면	5	2	3	2	0	0
상주면	0	0	0	0	0	0
삼동면	8	3	5	2	0	0
미조면	13	6	7	2	0	1
남면	4	2	2	1	0	0
서면	0	0	0	0	0	0
고현면	4	2	2	1	0	0
설천면	0	0	0	0	0	0
창선면	18	9	9	2	0	2

자료 : 보건소

주 : 1) 개인약국 약사 제외 Excluding pharmacists of private-run pharmacieshealth centers).

* 의료기관: 의료법 제 3조에 의한 의료기관(보건소 제외) Medical Institutions as stipulated in Article 3 of Medical Act (excludes public)

■ 지표개념

○ 의료인 : 의료법 제2조에 의거 해당학문을 전공하는 대학을 졸업하고 국가시험에 합격후

Unit : person

한의사 Oriental medical doctors	약 사 ¹⁾ Pharmacists	조 산사 Midwives	간 호 사 Nurses	간호조무사 Nurse aids	의료기사 Medical technicians	의무기록사 Medical record technicians
7	2	-	19	92	44	1
9	2	-	19	109	50	-
10	2	-	19	94	45	-
10	2	-	22	98	45	-
10	2	-	22	113	48	-
10	1	0	25	78	46	3
6	1	0	25	56	33	3
0	0	0	0	1	2	0
0	0	0	0	0	0	0
0	0	0	0	4	2	0
1	0	0	0	6	3	0
0	0	0	0	2	1	0
0	0	0	0	0	0	0
1	0	0	0	2	0	0
0	0	0	0	0	0	0
2	0	0	0	7	5	0

Source : Health Center

3. 보건소 인력 Number of Staffs in Health Centers

단위 : 명

연 월 별 면 별	합 계 Total			면 허 · 자 격 종 별 by License, Qualification							
	총계	남 Male	여 Fe- male	소계	의사 Physic- -ians	치과 의사 Dentists	한의사 Oriental medical doctors	약사 Pharma- -cists	조산사 Mid wives	간호사 Nurses	임상 병리사
2011	35			31	3	1	1	-	8	-	5
2012	35			31	3	1	1	-	7	-	4
2013	29			25	3	1	1	-	5	-	2
2014	35			30	3	2	1	-	7	-	3
2015	34			31	3	1	1	-	7	0	3
남해군	39	14	25	37	3	1	1	0	0	12	3

자료 : 보건소

Unit : person

										면허·자격종별외 Others		
방사 선사	물리 치료사	치과 위생사	영양사	간호 조무사	의무 기록사	위생사· 위생 시험사	정신보건 전문요원	정보 처리 기사	응급 구조사	보건직 Pubic Health workers	행정직 Adminis- trative workers	기 타 Others
2	2	3	2	2	-	2	-	-	-	-	2	2
2	2	3	2	4	-	2	-	-	-	-	2	2
2	2	3	-	4	-	2	-	-	-	-	2	2
2	2	4	-	5	-	1	-	-	-	1	2	2
2	1	4	1	6	-	2	-	-	-	-	1	2
2	2	5	1	5	0	2	0	0	0	0	0	2

Source : Health Center

4. 보건지소 및 보건진료소 인력

Number of Staffs in Health Subcenters and Primary Health Care Centers

단위 : 명

구 분	합 계 Total			보 건 지 소 Health Sub-Center				
				면 허 · 자 격 종 별 by License, Qualification				
	총계	남 Male	여 Fe- male	계	의 사 Physi- -cians	치과 의사 Dentists	한의사 Oriental medical doctors	약 사 Pharma- cists
2011	52			37	9	3	6	-
2012	52			37	9	3	6	-
2013	44			29	9	1	7	-
2014	49			34	9	1	7	-
2015	44			29	9	1	7	-
2016	39	17	22	26	9	1	7	0

자료 : 보건소

주 : 정원기준 Number of staff capacity at each center.

Unit : person

					면허·자격종별외 Others				보건진료소 Primary health care centers
간호사 Nurses	치과 위생사 Dental hygienics techni- cians	임상 병리사 Clinic pathology techni- cians	방사선사 Radiolo- gical techni- cians	간호 조무사 Nurse aids	계	보건직 Public health workers	행정직 Admini- strative workers	기타 Others	보건진료원 Primary health care center's practitioners
2	3	-	-	14	-	-	-	-	15
4	3	-	-	12	-	-	-	-	15
5	1	-	-	6	-	-	-	-	15
4	2	-	-	11	-	-	-	-	15
5	1	-	-	6	-	-	-	-	15
4	1	0	0	4	0	0	0	0	13

Source : Health Center

5. 부정의료업자 단속실적 Regulation for Illegal Medical Practices

가. 의료인 등 Medical Practitioners etc.

단위 : 명

Unit : person

구 분	위 반 현 황 Number of violations detected								
	소계	무면허 의료행위	광고위반	환자유인	준수사항 위반	표방위반	시설위반	정원위반	기타
2011	0	0	0	0	0	0	0	0	0
2012	0	0	0	0	0	0	0	0	0
2013	3	0	0	0	0	0	0	0	3
2014	3	0	0	0	1	0	0	0	2
2015	3	0	0	0	-	-	1	-	2
2016	0	0	0	0	0	0	0	0	0

처 리 현 황 Number of actions taken

소계	면허취소	자격정지	경 고	고 발	기타
0	0	0	0	0	0
1	0	0	0	0	1
3	0	0	2	0	1
3	0	1	0	0	2
3	-	-	3	-	-
0	0	0	0	0	0

자료 : 보건소

Source : Health Center

나. 의료기관 Medical Institutions

단위 : 건

Unit : person

구 분	위 반 현 황 Number of violations detected								
	계	무면허, 면허범위의 의료행위	신고	준수사항 미이행	진,방관련 위반	비급여고지 위반	명치 및 진료과목 표시위반	광고위반	기타
2011	0	0	0	0	0	0	0	0	-
2012	0	0	0	0	0	0	0	0	0
2013	3	0	0	0	0	0	0	0	3
2014	3	0	0	0	1	0	0	0	2
2015	3	0	0	0	-	-	1	-	2
2016	3	0	0	2	1	0	0	0	0

Unit : case

처 리 현 황 Number of actions taken

계	허가취소 또는폐쇄	업무정지	시정지시	경고	고 발	기 타
0	0	0	0	0	0	0
1	0	0	0	0	0	1
3	0	0	2	0	1	0
3	0	1	0	0	2	0
3	-	-	3	-	-	0
3	0	0	1	1	0	1

자료 : 보건소

Source : Health Center

주 : 1) 진단용 방사선 발생장치 설치운영 관련위반을 의미함

6. 의약품등 제조업소 및 판매업소 Manufactures and Stores of Pharmaceutical Goods etc.

단위 : 개소

구 분	제 조 업 소 Number of manufacturers				
	계	의 약 품 Drugs	의약외품 Nondrug products	화 장 품 Cosmetics	의료기기 Medical instruments
2011	1	1	-	-	-
2012	1	1	-	-	-
2013	1	1	-	-	-
2014	1	1	-	-	-
2015	1	1	-	-	-
2016	0	0	0	0	0

자료 : 보건소

판 매 업 소 Number of Dealers

계	약 국 Pharmacies	한약국 Dispensary of Oriental medicine	약 업 사 Druggists	의약품 도매상 Whole Salers	한약도매상 Oriental medicine whole salers	한약업사 Oriental medicine dealers	매 약 상 Rest- ricted dealers	의료 기기 판매업	의료기기 임대업	의료 기기 수리업
39	18	4	5				3	9		
40	19	4	4				-	13		
40	20	4	3				-	13		
56	22	4	3				-	27		
54	22	4	1				-	27		
55	23	3	0	1	0	0	0	21	2	5

7. 식품위생관계업소 Number of Licensed Food Premises, by Business Type

단위 : 개소

구 분	합 계	식 품 접 객 업 Food premises									집단 급식소
		계	휴 계 음식점 Restaurants			일반 음식점	제과점	단란 주점	유흥 주점	위탁 급식영업	
			계	다 방	기 타						
2011	1,294	908	111	64	47	718	9	21	48	1	44
2012	1,309	920	109	58	51	733	8	20	49	1	43
2013	1,335	953	125	50	75	749	11	21	46	1	45
2014	1,311	929	117	53	64	734	9	21	47	1	45
2015	1,386	953	125	50	75	749	11	21	46	1	45
2016	1,348	1,006	135	75	60	792	13	19	46	1	47

자료 : 보건소

Unit : establishment

식품제조 및 가공업 Food manufacturing & Processing businesses					식품 운반·판매·기타업					건강기능식품 제조·수입·판매업			
계	식품제조 가공업	즉석판매 제조 가공업	식품 소분업	식품 첨가물 제조업	계	식품 운반업	식품 판매업	식품 보전업	용기 포장류 제조업	계	건강기능 식품 제조업	건강기능 식품 수입업	건강기능 식품 판매업
220	89	114	17	-	126	2	124	-	-	40	40
223	90	111	22	-	120	2	118	-	-	46	46
236	94	118	23	-	98	2	102	-	-	48	...	2	46
230	91	117	22	-	104	2	102	-	-	48	...	2	46
236	94	118	23	1	104	2	102	-	-	48	...	2	46
248	97	125	24	2	26	2	24	0	0	45	0	0	45

Source : Health Center

8. 공중위생관계업소 Number of Licensed Sanitary Premises, by Business Type

단위 : 개소

구 분	총 계 Total	공 중 위 생 영 업 소 Public sanitary business									
		소계 Sub-total	숙박업 ¹⁾ Hotel business	목욕 장업 Bath houses	이용업 Barber	미용업 Beauty shop					
						소계 Sub-total	화장 분장 Makeup	종합 Overall	일반 General	피부 Skin	손톱 발톱 Nails
2011	292	292	108	22	41	97	-	97	-	-	-
2012	296	296	115	21	39	98	-	98	-	-	-
2013	306	306	123	22	37	101	-	101	-	-	-
2014	298	298	122	20	37	96	-	96	-	-	-
2015	306	306	123	22	37	101	-	101	-	-	-
2016	321	319	125	21	34	117	0	76	17	17	7

자료 : 보건소

주 : 1) 관광호텔 포함 Including tourist hotels

Unit : establishment

			위생처리, 세척제, 위생용품제조업소수 Sanitary cleaning, soap, detergents,etc. business			
세탁업 Laundry	위생관리 용역업 Sanitary service business	기 타 Others	소 계 Sub- total	위생처리업 Sanitary cleaning	세척제 제조업 Soap, detergents, etc.	기타 위생용품 제조업 Others
17	5		2	1	-	1
16	5		2	1	-	1
16	5		2	1	-	1
16	5		2	1	-	1
16	5		2	1	-	1
14	5	3	2	1	0	1

Source : Health Center

9. 예방접종 Vaccinations against Major Communicable Diseases

단위 : 명

구 분	계 Total	디프테리아, 파상풍,백일해 (Diphtheria)	폴리오 Polio- myelitis	홍역, 유행성이하 선염, 풍진 (MMR)	일본뇌염 Japanese encephalitis	장티푸스 Typhoid fever
2011	22,731	1,824	878	508	1,601	606
2012	21,952	1,136	797	462	921	622
2013	31,521	1,427	672	424	1,272	167
2014	25,183	1,277	733	486	969	91
2015	16,574	819	494	287	614	29
2016	26,231	255	76	362	754	43

자료 : 보건소

주: 1) 보건소에서 실시되는 것에 한함
 2) 2015년부터 민간의료기관 예방접종 본인부담금 폐지

Unit : person

B형 간염 Hepatitis B	결핵 B.C.G.	인플루엔자 Influenza	신증후군출혈열 Homorrhagic fever with renal syndrome	수두 Varicella	Hib	기타 Others
1,400	155	15,234	86	-	-	439
921	83	16,022	482	-	-	506
741	72	15,100	1,483	-	-	10,163
757	113	15,824	586	116	224	4,007
284	99	11,567	10	145	477	1,749
1,355	143	18,770	77	184	590	3,622

Source : Health Center

10. 법정감염병 발생 및 사망 Incidents of Infectious Diseases and Deaths

단위 : 명

제1군감염병 Infectious diseases, Class I																		
구 분	합 계 Total						콜레라 Cholera		장티푸스 Typhoid fever		파라티푸스 Paratyphoid fever		세균성이질 Shigellosis		장출혈성 대장균 감염증 Enterohemorrhagic E. coli		A형 간염 Hepatitis A	
	발생 incidents			사망 Deaths			발생	사망	발생	사망	발생	사망	발생	사망	발생	사망		
	계	남	여	계	남	여												
2011	-	-	-	-	-	-	-	-	-	-	-	-	-	-	-	-	-	
2012	-	-	-	-	-	-	-	-	-	-	-	-	-	-	-	-	-	
2013	2	-	-	-	-	-	-	-	-	-	-	-	-	-	-	-	-	
2014	1	-	-	-	-	-	-	-	-	-	-	-	-	-	-	-	-	
2015	3	-	-	-	-	-	-	3	-	-	-	-	-	-	-	-	-	
2016	5	1	4	-	-	-	-	-	-	-	-	1	-	-	-	-	4	

제2군감염병 Infectious diseases, Class II													
합 계 Total						디프테리아 Diphtheria		백일해 Pertussis		파상풍 Tetanus			
발생 incidents			사망 Deaths			발생	사망	발생	사망	발생	사망		
계	남	여	계	남	여								
29	-	-	-	-	-	-	-	-	-	-	-		
47	-	-	-	-	-	-	-	-	-	-	-		
41	-	-	-	-	-	-	-	-	-	-	-		
4	-	-	3	-	-	-	-	-	-	-	-		
81	-	-	-	-	-	-	-	-	-	-	-		
81	51	30	-	-	-	-	-	-	-	-	-		

자료 : 보건소

주: 보건소에서 발생하는 것에 한함

쯔쯔가무시증 Scrub Typhus		렙토스피라증 Leptospirosis		브루셀라증 Brucellosis		신증후군 출혈열 HFRS		기 타 Others		제4군감염병 및 지정감염병 Infectious diseases, Class IV	
발생	사망	발생	사망	발생	사망	발생	사망	발생	사망	발생	사망
18	-					-	-	4	3		
29	-					-	-	3	1		
21	-					-	-	1	-		
20	-					-	-	1	-		
39	-					2	-	8	-		
48		1				2				9	

Source : Health Center

11. 한센사업대상자 현황

Status of Hansen Disease patients benefitted from public health center project centers by city

단위 : 명

연 별 및 읍면별	한센사업 대상자 거주지별 Area of residence	한센사업대상자 관리사항 Registered patients under control						
		한센사업 대상자 서비스 지역별 Area of service	양 성 Positive case	신규 대상자 New benefici- aries	신규 환자수 New patients	사망자 Death	성 별 Sex	
							남 Male	여 Female
2011	7	7	-	-	-	-	4	3
2012	7	7	-	-	-	-	4	3
2013	7	7	-	-	-	-	4	3
2014	7	7	-	-	-	-	4	3
2015	6	6	-	-	-	-	3	3
2016	6	6	-	-	-	-	3	3
남해읍	1	1	-	-	-	-	-	1
이동면	2	2	-	-	-	-	1	1
창선면	1	1	-	-	-	-	1	-
삼동면	1	1	-	-	-	-	-	1
설천면	1	1	-	-	-	-	1	-

자료 : 보건소

Unit : person

거주형태별 Type of residence					서비스구분별 Type of service			
재가 Domicile		정착 Settlement village		시설보호 Lepros- arium	요치료 Cases for Chemo-Therapy	서비스대상자 Cases under of Hansen service		
계 Total	양성 Positive	계 Total	양성 Positive			계 Total	재발관리 Cases for Suveillance	
6	-	-	-	-	4	3	-	
7	-	-	-	-	4	3	-	
7	-	-	-	-	4	3	-	
7	-	-	-	-	4	3	-	
6	-	-	-	-	3	3	-	
6	-	-	-	-	5	1	1	
1	-	-	-	-	1	-	-	
2	-	-	-	-	1	1	1	
1	-	-	-	-	1	-	-	
1	-	-	-	-	1	-	-	
1	-	-	-	-	1	-	-	

12. 결핵환자 현황 Registered Tuberculosis Patients

단위 : 명, 건수

구분	당해년도 등록(신고)된 결핵 환자 수 NO. of pulmonary tuberculosis patients registered(declared) the current year										
	합계 Total			신환자 New	재치료자 Retreatment					과거 치료 여부 불명확 Unclear whether it is past cure	기 타 Others
	남 Male	여 Female	계		재발자 Relapse	실패후 재치료자 Treat- ment after failure	중단후 재등록 Treat- ment after default	이전 치료 결과 불명확 Results to the previous value unclear			
2011	11			8	3	-	-	1	2	-	-
2012	8			4	4	-	-	-	4	-	-
2013	6			6	0	-	-	-	-	-	-
2014	56			38	18	3	-	1	-	-	14
2015	28			25	3	3	-	-	-	-	-
2016	35	17	10	27	8	6	0	1	1	0	0

자료 : 보건소

당해년도 결핵예방 접종실적 Actual results BCG vaccinations prevention of tuberculosis the current year								당해년도 결핵예방 접종실적 병·의원 Hospitals & Clinics				
합계 Total		보건소 Health center						합계 Total		미취학 아동 Children not in school	취학 아동 Children in school	
남 Male	여 Female	계	남 Male	여 Female	미취학 아동 Children not in school	취학아동 Children in school	남 Male	여 Female				
126		115			115			11		11		
91		83			83			8		8		
75		72			72			3		3		
113		113			113			12		12		
102		99			99			3		3		
143	64	79	75	36	39	75	0	68	28	40	68	0

당해년도 보건소 결핵검진 실적
Examination for tuberculosis at health centers the current year

검사건수 Cases of the exam				발견환자 수 NO. of patients discovered				요관찰 Survei- -lance		
합계 Total		X-선검사 X-ray inspection	객담검사 Exam of the Sputum	합계 Total		도말양성 Smear positive	도말음성 Smear negative			
남 Male	여 Female			남 Male	여 Female					
6,776		5,898	878	8		6	2	-		
7,334		6,727	607	4		2	2	-		
6,611		6,057	554	6		4	2	4		
7,751		7,329	422	6		6	-	6		
7,453		7,090	363	1		1	-	-		
471	205	266	339	132	5	2	3	5	127	0

13. 보건소 구강보건사업 실적 Oral Health Activities at Health Centers

단위 : 건수, 명

Unit : case, person

구 분	구강보건교육 Oral health education		치면 세마 Oral prophylaxis		불소용액 양치사업 Fluoride mouth rinsing		불소용액 도포 Fluoride topical application		노인의치 보철사업 Denture for older	
	횟수 Case	인원 Person	건수 Case	인원 Person	건수 Case	인원 Person	건수 Case	인원 Person	건수 Case	인원 Person
2011	153	4,364	220	220	252	916	2,016	503		
2012	21	2,341	259	259	315	850	1,663	435		
2013	30	2,529	94	94	32	730	2,439	996		
2014	59	3,622	310	310	32	960	1,434	717		
2015	120	2,057	195	195	288	630	1,740	870		
2016	268	1,687	30	30	288	622	1,457	728	21	13

자료 : 보건소

Source : Health Center

14. 모자보건사업 실적 Maternal and Child Health Care Activities

단위 : 명

Unit : person

구 분	모자보건관리 Maternal and child health care program				건강진단사업 Health examination activities	
	임산부 등록관리 Registered pregnant women	영유아 등록관리 Registered infants/children			임산부 Pregnant woman	영유아 Infants/ children
		소계	남 Male	여 Female		
2011	184	420			-	-
2012	215	480			7	634
2013	184	392			7	713
2014	184	420			54	640
2015	167	391			84	839
2016	140	316	156	160	75	585

자료 : 보건소

Source : Health Center

15. 건강보험 적용 인구 Beneficiaries of Health Insurance

단위 : 명, 개소

구 분	합 계 Total					근로자 Worker					
	적용인구 Covered persons					사업장수 Work place	적용인구				
	계 Total		가입자 Insured	피부양자 Depen- dents			계 Total		가입자 Insured	피부양자 Depen- dents	
	남 Male	여 Female					남 Male	여 Female			
2011	47,038				539	21,916		6,294	15,622		
2012	45,908				553	21,795		6,333	15,462		
2013	45,183				585	22,147		6,578	15,569		
2014	44,672				676	22,389		6,746	15,643		
2015	43,867				780	23,266		6,715	16,551		
2016	43,152	20,659	22,493	24,188	18,964	813	22,466	10,530	11,936	6,937	15,529

자료 : 「건강보험통계연보」 국민건강보험공단

주 : 주민등록 주소지 기준, 지역의 가입자는 적용대상자를 말함

Insured Persons among Self-Employed based on the address of resident registration are covered persons.

Unit : person, number

사업장수 Work place	공무원, 사립학교 교직원 Government employees and private school teachers 적용인구				지 역 Self-employed 적용인구					
	계 Total		가입자 Insured	피부양자 Depen- dents	계 Total		세대주 House- holder	가입자 Insured		
	남 Male	여 Female			남 Male	여 Female				
17	5,894		1,516	4,378		10,190	19,228			
17	5,555		1,387	4,168		10,007	18,558			
17	5,409		1,364	4,045		9,665	17,627			
17	5,133		1,367	3,766		9,565	17,150			
15	4,174		1,505	2,669		9,247	16,427			
14	4,691	2,225	2,466	1,256	3,435	15,995	7,904	8,091	9,116	15,995

Source : National Health Insurance Corporation

16. 건강보험급여 Benefits in Medical Insurance

단위 : 건, 천원

Unit : case, 1,000won

구 분	합 계 Total		직 장(근로자) Medical insurance for employees		공무원·교직원 Government employees and private school teachers		지 역 Self-employed	
	건수 Cases	금액 Amount	건수 Cases	금액 Amount	건수 Cases	금액 Amount	건수 Cases	금액 Amount
2011	1,012,428	47,256,129	272,511	10,236,558	130,214	4,900,213	668,584	28,999,631
2012	1,419,084	43,635,253	570,779	16,725,095	164,906	4,809,109	683,399	22,101,049
2013	1,764,793	58,106,000	876,357	28,291,311	228,475	7,069,443	659,961	22,745,247
2014	1,747,936	62,078,072	894,839	30,899,271	215,423	7,170,322	637,674	24,008,480
2015	1,759,569	65,461,111	917,790	32,946,173	207,320	7,172,265	634,459	25,342,673
2016	1,747,491	72,569,669	938,861	37,067,717	201,987	8,322,749	606,643	27,179,203

자료 : 「건강보험통계연보」 국민건강보험공단

Source : National Health Insurance Corporation

17. 건강보험대상자 진료 실적

Medical Treatment Activities of The Medically Insured

단위 : 건, 일, 천원

Unit : case, day, 1,000won

구 분	지급건수 Cases of medical treatment	일 수 Days		진 료 비 Amount of medical fees		
		내 원 Visit for medical treatment	진 료 Medical treatment		공단 부담 Covered by Insurance Corporation	본인 부담 Covered by the patient
2011	1,172,684	966,037	6,191,358	48,707,376	37,216,790	11,490,586
2012	1,419,084	1,412,606	7,527,650	57,409,434	43,635,253	13,774,182
2013	1,764,793	1,450,444	10,086,417	76,402,727	58,106,000	18,296,726
2014	1,747,938	2,004,440	10,391,506	81,406,285	62,078,081	18,952,752
2015	1,759,569	2,024,826	10,753,364	86,142,226	65,461,111	20,681,116
2016	1,746,893	2,032,546	11,259,746	95,924,705	72,628,948	23,295,757
입원	27,098	313,525	448,325	43,535,347	34,851,823	8,683,524
외래	1,153,499	1,152,725	2,192,470	32,327,442	23,235,192	9,092,250
약국	566,296	566,296	8,618,951	20,061,916	14,541,933	5,519,983

자료 : 「건강보험통계연보」 국민건강보험공단

Source : National Health Insurance Corporation

18. 국민연금 가입자 Number of National Pension Insurants

단위 : 개소, 명

Unit : number, person

구 분	총가입자수 Total Insurants		사업장 가입자 Insurants in workplaces		지역가입자 Insured persons in the local area	임의가입자 Voluntarily insured persons	임의계속 가입자 Voluntarily & continuously insured persons	
	남 Male	여 Female	사업장 Workplaces	가입자 Insurants				
2011	12,184		591	4,026	8,029	50	79	
2012	12,063		625	4,102	7,793	57	111	
2013	12,197		662	4,219	7,808	44	126	
2014	12,250		793	4,345	7,667	69	169	
2015	12,494		936	4,547	7,598	80	269	
2016	12,655	6,636	6,019	1,013	4,705	7,409	89	452
남해읍	4,808	2,452	2,356	480	2,520	2,159	38	91
이동면	1,055	570	485	83	371	627	6	51
상주면	369	196	173	23	61	289	3	16
삼동면	985	530	455	87	229	705	5	46
미조면	811	478	333	63	244	532	7	28
남면	959	475	484	63	308	608	9	34
서면	514	282	232	21	63	415	2	34
고현면	1,023	502	521	72	453	530	5	35
설천면	714	403	311	56	166	508	4	36
창선면	1,417	748	669	65	290	1,036	10	81

자료 : 「건강보험통계연보」 국민건강보험공단

Source : National Health Insurance Corporation

19. 국민연금 급여 지급현황

Paying Benefit National Pension Insurant

단위 : 명, 천원

구 분	연 금 Pension											
	노령연금 Old-age Pension											
	계 Total		특 레 Special		노령연금 ¹⁾ (20년 이상) Old-age pension (over 20 years)		노령연금 ¹⁾ (10년 이상~20년 미만)		조 기 Early		분 할 Division	
	수급자 수	금액	수급자 수	금액	수급자 수	금액	수급자 수	금액	수급자 수	금액	수급자 수	금액
2011	7,067	17,206,979	4,851	10,474,787	-	-	-	-	185	865,749	519	2,148,437
2012	7,461	19,645,658	4,778	10,691,626	-	-	-	-	324	1,254,623	782	3,265,128
2013	7,558	21,615,550	4,636	10,713,939	-	-	-	-	385	1,904,362	841	4,021,587
2014	8,716	26,831,521	4,560	10,713,333	105	1,011,618	928	4,319,105	430	2,200,344	928	4,319,105
2015	9,161	28,854,059	4,452	10,564,183	142	1,324,666	1,102	4,979,429	470	2,505,699	1,090	4,906,483
2016	8,451	26,084,918	4,327	10,354,898	253	2,028,993	1,310	5,883,481	503	2,774,968	20	37,014

자료 : 「국민연금통계연보」 국민연금공단

주: ()안은 국민연금 가입기간임

Unit : person, 1000won

		일시금 A lump sum allowance							
장애연금 Disability Pension		유족연금 Survivor Pension		장 애 Disability		반 환 Restoration		사 망 Death	
수급자수	금액	수급자수	금액	수급자수	금액	수급자수	금액	수급자수	금액
107	432,624	1,273	2,576,917	5	62,143	110	200,006	17	19,821
103	427,977	1,336	2,843,553	-	-	125	329,331	13	38,974
100	447,953	1,421	3,108,385	1	12,331	151	431,876	23	39,262
109	478,774	1,513	3,333,691	1	5,462	112	404,749	30	45,340
108	452,690	1,612	3,624,065	2	15,550	153	412,624	30	68,670
104	499,789	1,719	3,856,373	3	51,985	175	535,920	37	61,497

Source : National Pension Corporation

20. 국가보훈대상자 Number of Patriots and Veterans

단위 : 명

구 분	합 계 Grand total	국가유공자 Patriots and veterans								
		계 Total	애국 지사	전.공상 군경	무공. 보국수훈자	재일학도 의용군	4.19부상자, 공로자	공상 공무원	특별공로자 및 특별공로 상이자	6.25 및 월남전 참전
2011	1,191	1,191	866	-	159	51	-	5	-	651
2012	1,135	1,135	811	-	151	51	-	5	-	604
2013	1,292	1,292	959	-	144	47	-	3	-	765
2014	1,291	1,291	954	-	145	58	-	3	-	748
2015	1,314	1,314	956	-	146	63	-	4	-	743
2016	1,288	902	0	146	66	0	0	4	0	686

자료 : 주민복지실

- 주 : 1) 2001년까지 4.19 부상자 자료, 2002년부터 공로자 포함
 2) 기타 대상자는 유족 포함

Unit : person

유족 Bereaved families										기타대상자2)				
계	순국. 애국지사	전몰, 전상, 순직, 공상 군경			무공. 보국수훈자	재일학도 의용군인	4.19 부상자, 공로자	순직 공무원	특별 공로 순직	계	6.18 자유상이자	지원 대상자	5.18 민주유공자	특수임무수행자
		미망인 Widows	자녀 Minor children	부모 Parents										
317	4	145	60	39	59	1	-	8	1	8	-	5	1	2
318	3	153	63	34	60	1	-	4	-	6	-	4	-	2
324	3	153	63	34	60	1	-	10	-	9	-	6	1	2
330	3	154	62	39	62	1	-	9	-	7	-	5	1	1
346	5	153	65	41	71	1	-	10	-	12	6	1	5	-
374	5	173	79	32	74	1	0	10	0	12	0	6	1	5

21. 국가보훈대상자 취업 Employment of Patriots & Veterans, and Bereaved Families

단위 : 명

구 분	합 계 Grand total			국 가 유 공 자 Patriots and Veterans			유 족 Bereaved families			기 타 대 상 자 Others		
	남 Male	여 Female		남 Male	여 Female		남 Male	여 Female		남 Male	여 Female	
2011	14	10	4	5	4	1	8	5	3	1	1	-
2012	25	18	7	3	3	-	22	15	7	-	-	-
2013	27	10	3	3	5	4	24	5	2	-	1	-
2014	27	19	8	3	3	-	24	16	8	-	-	-
2015	30	21	9	3	3	0	27	18	9	-	-	-
2016	29	21	8	3	3	0	26	18	8	0	0	0

22. 국가보훈대상자 및 자녀 취학 Educational Benefits for Patriots & Veterans, and Their Families

단위 : 명

Unit : person

구 분	합 계 Grand total					국 가 유 공 자 Patriots and Veterans			배 우 자 Spouses			자 녀 Children					
	계 Total		중학교 Mid-dle school	고등 학교 High school	대 학 (교) College and Uni.	중학교 Mid-dle school	고등 학교 High school	대 학 (교) College and Uni.	중학교 Mid-dle school	고등 학교 High school	대 학 (교) College and Uni.	중학교 Mid-dle school	고등 학교 High school	대 학 (교) College and Uni.			
	남 Male	여 Female															
2011	25		5	8	12	0	0	0	0	0	0	25	5	8	12		
2012	24		2	9	13	0	0	0	0	0	0	24	2	9	13		
2013	14		4	6	4	0	0	0	0	0	0	14	4	6	4		
2014	26		5	3	18	1	0	0	1	1	0	0	1	24	5	3	16
2015	27		4	6	17	2	0	0	2	0	0	0	25	4	6	15	
2016	31	18	13	5	7	19	1		1			30	5	7	18		

자료 : 주민복지실

Source : Public Welfare Office

23. 참전용사 등록현황 Registration of War Veterans

단위 : 명

Unit : person

구 분	총계 Total	6-25 참전 Korean war	월 남 전 Vietnam war	6-25 및 월남전 Korean and Vietnam war	기타 Others
2011	799	651	148	-	-
2012	822	604	218	-	-
2013	800	581	219	-	-
2014	748	528	220	-	-
2015	743	493	250	-	-
2016	686	431	255	0	0

자료 : 주민복지실

Source : Public Welfare Office

24. 적십자회비 모금 및 구호실적 Membership fees and Relief Aids of The National Red Cross

단위 : 세대, 명, 천원

Unit : household, person, 1,000won

구 분	회비모금 Membership fees		구 호 실 적 Relief activities											
	회원수 Mem- bers	금 액 Amo- unt	계 Total			재 해 구 호 Disaster relief			일 반 구 호 General relief			특 수 구 호 Special relief		
			세 대 House- holds	인 원 Persons	금 액 Amount	세 대 House- holds	인 원 Persons	금 액 Amount	세 대 House- holds	인 원 Persons	금 액 Amount	세 대 House- holds	인 원 Persons	금 액 Amount
2016	18,191	27,242	1,567	2,403	43,488	18	37	3,530	1,549	2,366	39,958	0	0	0

자료 : 대한적십자사 지사

Source : Korea Red Cross

25. 노인여가복지시설 Senior Leisure Service Facilities

단위 : 개소, 명

Unit : number, person

구 분	합 계 Total	노인복지관 Senior service center	경 로 당 Community senior center	노인교실 Senior school
2011	256	-	250	6
2012	257	1	250	6
2013	260	1	251	8
2014	262	1	253	8
2015	263	1	251	11
2016	263	1	251	11

자료 : 주민복지실

Source : Public Welfare Office

27. 노인의료복지시설 Senior Medical Service facilities

단위 : 개소, 명

Unit : number, person

구 분	합 계 Total							노인요양시설 Nursing								
	시설 수	입소인원 Admitted Person				종사자수 Workers		시설 수	입소인원 Admitted Person				종사자수 Workers			
		정원	현원 Present		남	여	정원		현원		남	여				
			남	여					남	여						
2011	6	348	310			166	4	255	219			111				
2012	6	359	304			170	4	255	212			115				
2013	6	393	330			193	4	289	238			137				
2014	7	402	338			204	4	289	242			143				
2015	6	451	326			205	4	347	241			153				
2016	5	356	245	45	200	160	15	145	4	347	245	45	200	160	15	145

노인요양공동생활가정 Nursing cohabitation							노인전문병원 Hospital for the aged						
시설 수	입소인원 Admitted Person				종사자수 Workers		시설 수	입소인원 Admitted Person				종사자수 Workers	
	정원	현원		남	여	정원		현원		남	여		
		남	여					남	여				
1	9	9			6	1	84	82			49		
1	9	9			5	1	95	83			50		
1	9	9			6	1	95	83			50		
2	18	18			10	1	95	78			51		
1	9	9			6	1	95	76			46		
1	9	0	0	0	0	0	0	0	1	95	79	46	

자료 : 주민복지실

Source : Public Welfare Office

28. 재가노인복지시설 Community Senior Service Facilities

단위 : 개소, 명

구 분	합계 Total				방문요양서비스 a visit Nursing				주.야간보호시설 Day and night care center			
	시설수	이용인원 Persons		종사자 수	시설수	이용인원 Persons		종사자 수	시설수	이용인원 Persons		종사자 수
		정원	현원			정원	현원			정원	현원	
2011	4	-	110	16	1	-	9	4	1	-	12	4
2012	5	-	145	23	2	-	89	18	1	-	13	5
2013	5	-	148	25	2	-	89	18	1	24	10	6
2014	5	9	152	17	2	-	86	18	1	9	9	2
2015	3	7	178	54	1	-	86	43	1	7	7	4
2016	2	167	141	56	1	80	71	40	1	7	4	4

Unit : number, person

단기보호서비스 Short-term care service				방문목욕서비스 Visit bath service				재가지원서비스 Support services for elderly homecare			
시설수	이용인원 Persons		종사자 수	시설수	이용인원 Persons		종사자 수	시설수	이용인원 Persons		종사자 수
	정원	현원			정원	현원			정원	현원	
1	-	9	5	1	-	80	5				
1	-	9	6	1	-	34	3				
1	12	7	7	1	80	42	3				
1	-	13	2	1	-	44	4				
-	-	-	-	1	-	85	7				
1	0	0	0	1	80	66	7	1	80	80	5

자료 : 주민복지실

Source : Public Welfare Office

29. 국민기초생활보장 수급자 Basic Livelihood Security Recipients

단위 : 개소, 명

구 분	총 수급자 Total recipients					일반수급자 General recipients			
	가 구	시설수	계	남	여	가 구	인 원 Persons		
							계	남	여
2011	1,536	8	2,364			1,435	2,027		
2012	1,372	8	2,069			1,288	1,783		
2013	1,284	8	1,917			1,214	1,660		
2014	1,262	8	1,876			1,144	1,572		
2015	1,488	8	2,213			1,401	1,953		
2016	1,458	8	1,986	917	1,069	1,343	1,795	861	968
남해읍	390		558	260	298	363	521	248	273
이동면	132		162	69	93	120	141	62	79
상주면	67		90	48	42	62	83	45	38
삼동면	132		176	83	93	127	167	78	89
미조면	122		197	104	93	119	191	102	89
남면	124		158	73	85	114	114	70	78
서면	87		111	43	68	81	104	40	64
고현면	126		164	69	95	106	142	65	77
설천면	86		112	43	69	83	108	43	65
창선면	192		258	125	133	168	224	108	116

자료 : 주민복지실

특례수급자 Special recipients						시설수급자 Institutionalized recipients	
소 계 Sub-Total		개인단위 보장 특례		타법령에 의한 특례		시설수	인원
가구	인원	가구	인원	가구	인원		
93	156					8	181
76	118					8	168
62	96					8	161
110	154					8	150
87	112					8	148
91	133	91	133	0	0	6	24
20	30	20	30	0	0	4	7
12	21	12	21	0	0	0	0
5	7	5	7	0	0	0	0
5	9	5	9	0	0	0	0
3	6	3	6	0	0	0	0
10	10	10	10	0	0	0	0
6	7	6	7	0	0	0	0
8	10	8	10	0	0	1	12
3	4	3	4	0	0	0	0
19	29	19	29	0	0	1	5

Source : Public Welfare Office

30. 기초노령연금 수급자 수 Number of Basic Senior Pension Recipients

단위 : 개소, 명

Unit : person, %

구 분	전제 노인 대비 기초노령연금 수급자 (명) Total recipients of Basic Senior Pension as % of Total Population 65+ (Persons)								
	전체 노인 Population 65 years old & over			수 급 자 수 Total recipients			수 급 률 (%) Take-up rate		
	합계 Total	남 Male	여 Female	합계 Total	남 Male	여 Female	합계 Total	남 Male	여 Female
2016	15,692	5,885	9,807	13,346	4,591	8,755	85	78	89

32. 여성폭력상담 Counseling Activities for Women

단위: 개소, 건

Unit : number, case

구분	여성폭력상담							
	합 계 Total		가정폭력 Domestic violence		성폭력 Sexual violence		성매매피해 Victims of forced prostitution	
	상담소 No. of Counseling centers	상담건수 No. of Counseling	상담소	상담건수	상담소	상담건수	상담소	상담건수
2011	1	513	1	513	-	-	-	-
2012	1	951	1	951	-	-	-	-
2013	1	958	1	958	-	-	-	-
2014	1	932	1	932	-	-	-	-
2015	1	803	1	803	-	-	-	-
2016	1	845	1	826	1	19	1	

피해자 지원내역 Counseling Follow-ups

계	심리·정서적 지원 Counseling	수사·법적 지원 Legal Aid	의료 지원 Medical Aid	시설입소 연계 Victim's facility	기타 Others
117	79	1	-	11	26
178	107	5	-	11	55
104	86	14	-	4	-
138	80	24	-	1	33
138	80	24	-	1	33
137	68	37	3	5	24

자료 : 주민복지실

Source : Public Welfare Office

33. 아동복지시설 Children Welfare Institutions

단위 : 개소, 명

Unit : number, person

구 분										양 육 시 설 Child bringing up institutions			
	시설수	입소자		퇴소자		연말현재 생활인원			시설수	입소자	퇴소자	연말 현재 생활 인원	
		남 Male	여 Fe- male	남 Male	여 Fe- male	남 Male	여 Fe- male						
2011	1	1		4		48			1	1	4	48	
2012	1	1		9		40			1	1	9	40	
2013	1	-		9		31			1	-	9	31	
2014	1	2		4		29			1	2	4	29	
2015	1	3		4		28			1	3	4	28	
2016	1	2	2	2	2	28	17	11	1	30	2	28	

자립지원시설 Self independence assistance institutions				보호치료시설 Child care treatment institutions				기 타 Others			
시설수	입소자	퇴소자	연말 현재 생활 인원	시설수	입소자	퇴소자	연말 현재 생활 인원	시설수	입소자	퇴소자	연말 현재 생활 인원
-	-	-	-	-	-	-	-	-	-	-	-

자료 : 주민복지실

Source : Public Welfare Office

34. 장애인복지 생활시설 Welfare Institutions for The Disabled

단위 : 개소, 명

Unit : number, person

구 분	시설수 Number of facilities	입소자 Admitted				퇴소자 Discharged						
		계	위탁자	무연고자	기 타	계	연고자인도	취 업	전 원	사 망	기 타	
2011	2	65	65	-	-	-	-	-	-	-	-	-
2012	2	65	65	-	-	-	-	-	-	-	-	-
2013	2	62	62	-	-	-	-	-	-	-	-	-
2014	2	63	63	-	-	-	-	-	-	-	-	-
2015	2	61	61	-	-	3	1	-	2	-	-	-
2016	2	5	4	1	-	8	4		4			

연 말 현 재 수 용 인 원
No. of inmates as of year-end

성 별 Gender			연령별									
계	남	여	18세미만		18세이상		지체	시각	청각 언어	정신 지체	기 타	
			남	여	남	여						
65	36	29	9	4	26	26	9	1	-	49	6	
65	35	30	8	4	27	26	9	1	-	48	7	
62	32	30	4	1	28	29	7	-	-	49	6	
63	34	29	4	1	30	28	6	1	-	45	11	
61	32	29	3	1	29	28	8			47	6	
61	31	30	2	1	29	29	7	1	1	47	5	

자료 : 주민복지실
주: 2011년~2015년까지의 입소자수는 누계치임.

Source : Public Welfare Office

35. 장애인 등록현황 Registered Disabled Persons

단위 : 명

구 분	성 별 Gender		장 애 유 형 By type the disabled							
	남 male	여 female	지체	뇌병변	시각	청각	언어	지적 장애	자폐성	
2011	4,951	2,590	2,361	2,598	469	450	738	31	344	11
2012	4,871	2,532	2,339	2,569	454	432	727	32	349	10
2013	4,808	2,498	2,310	2,530	443	423	706	32	355	10
2014	4,704	2,441	2,263	2,461	422	415	694	34	355	10
2015	4,591	2,386	2,205	2,394	418	406	655	37	360	10
2016	4,518	2,356	2,162	2,322	408	406	649	36	366	15
남해읍	884	461	423	408	84	78	117	8	117	7
이동면	486	253	233	250	50	36	72	6	27	1
상주면	219	123	96	113	25	14	30	3	17	-
삼동면	439	234	205	230	39	27	78	5	26	2
미조면	268	154	114	156	19	19	29	2	25	-
남면	512	254	258	310	46	40	55	2	32	-
서면	353	181	172	186	25	41	62	1	20	1
고현면	398	211	187	176	40	55	64	-	35	1
설천면	328	156	172	176	23	36	40	5	17	-
창선면	631	329	302	317	57	60	102	4	50	3

자료 : 주민복지실

Unit : person

								장애 등급 By grade of the disabled					
정신 장애	신장 장애	심장 장애	호흡기	간	안면	장루, 요루	뇌전증	1급 1st Grade	2급 2nd Grade	3급 3rd Grade	4급 4th Grade	5급 5th Grade	6급 6th Grade
133	83	10	33	13	4	22	12	381	676	760	1,013	1,139	982
130	79	7	30	10	4	25	13	352	654	745	995	1,125	1,000
142	79	6	29	10	4	28	11	348	639	749	972	1,096	1,004
151	83	8	24	7	3	26	11	347	607	722	946	1,092	990
152	84	7	20	7	3	28	10	332	589	709	912	1,063	986
153	84	6	25	6	3	30	9	319	581	691	884	1,054	989
36	18	2	1	-	-	6	2	87	142	148	166	158	183
24	10	1	4	1	-	4	-	31	59	75	89	115	117
10	5	-	1	-	-	1	-	15	27	33	56	47	41
16	11	-	4	-	-	1	-	18	50	83	95	105	88
5	5	-	-	1	1	4	2	21	30	38	57	75	47
16	4	-	3	-	1	3	-	35	55	53	124	125	120
8	5	-	3	-	-	1	-	29	46	43	62	97	76
8	11	-	2	-	1	4	1	22	54	62	56	98	106
11	8	1	4	2	-	3	2	20	31	45	56	101	75
19	7	2	3	2	-	3	2	41	87	111	123	133	136

Source : Public Welfare Office

38. 저소득 및 한부모 가족 Low-income Single Parent Families

단위: 가구, 명

구 분	합 계 Total				한부모가족지원법 수급자 Single Parent Family Support Act Recipients		국민기초생활보장법 수급자 Basic Livelihood Security law Recipients		국가보훈법 수급자 Patriots and veterans affairs law Recipients	
	가구수 Households	가구원수 Household members		가구수	가구원수	가구수	가구원수	가구수	가구원수	
		남 Male	여 Female							
2011	109	300			81	221	28	79	-	-
2012	119	318			97	256	22	62	-	-
2013	127	341			99	263	28	78	-	-
2014	121	305			92	222	29	73	-	-
2015	159	392			82	206	77	186	-	-
2016	120	301	148	153	156	374	36	73	0	0
남해읍	48	120	59	61	59	150	11	30		
이동면	10	26	12	14	16	35	6	9		
상주면	5	11	6	5	6	12	1	1		
삼동면	8	20	14	6	12	28	4	8		
미조면	11	30	16	14	14	37	3	7		
남면	1	3	2	1	5	8	4	5		
서면	2	6	1	5	7	14	4	8		
고현면	10	26	11	15	10	26	0	0		
설천면	6	17	7	10	6	17	0	0		
창선면	19	42	20	22	21	47	3	5		

자료 : 주민복지실

Source : Public Welfare Office

39. 묘지 및 봉안시설 (공설&법인) Cemeteries, Crematorium and Charnel houses

단위 : 개소, 천㎡

구 분	매 장 Cemeteries											
	계 Total				공설묘지 Public cemeteries				법인묘지 Corporation cemeteries			
	개소 Sites	면 적 Area		분묘 설치 가능	개소 Sites	면 적 Area		분묘 설치 가능	개소 Sites	면 적 Area		분묘 설치 가능
		총 면적 Gross	점유 면적			총 면적 Gross	점유 면적			총 면적 Gross	점유 면적	
2011	1	99	46	1,450	1	99	46	1,450	-	-	-	-
2012	1	99	46	1,450	1	99	46	1,450	-	-	-	-
2013	1	99	46	1,450	1	99	46	1,450	-	-	-	-
2014	1	99	46	1,450	1	99	46	1,450	-	-	-	-
2015	1	99	46	1,450	1	99	46	1,450	-	-	-	-
2016	1	117	46,886	1,455	1	117	47	1,455	-	-	-	-

Unit : number, 1,000㎡

화 장 시 설 Crematorium						봉 안 당 Charnel house								
계 Total		공 설 Public		법인		개소수 Sites			총봉안능력 (기) Total Capacity			봉안기수 Deposited		
개소 Sites	화로	개소	화로	개소 Sites	화로	소 계 Sub- total	공 설 Public	법인	소 계 Sub- total	공 설 Public	법인	소계	공 설 Public	법인
1	2	1	2	-	-	1	1	-	4,530	4,530	-	3,795	3,795	-
1	2	1	2	-	-	1	1	-	4,530	4,530	-	3,991	3,991	-
1	2	1	2	-	-	1	1	-	4,530	4,530	-	3,991	3,991	-
1	2	1	2	-	-	1	1	-	4,530	4,530	-	3,991	3,991	-
1	2	1	2	-	-	1	1	-	5,926	5,926	-	3,771	3,771	-

자료 : 주민복지실

* 2016년 이후 사설 묘지 및 봉안시설 집계중단

Source : Public Welfare Office

40. 헌혈사업실적 Blood Donation Activities

단위 : 명

구 분	장 소 별 By place									
	계 Total		혈액원 Blood center	헌혈의 집 Blood donation center	가두 Street campaign	군부대 Military unit	예비군 훈련장 Reserve forces training center	학 교 School	직장 Company	기 타 Other
	남 Male	여 Female								
2011	25		-	-	-	-	-	-	25	-
2012	-		-	-	-	-	-	-	-	-
2013	-		-	-	-	-	-	-	-	-
2014	63		-	-	-	-	-	-	63	-
2015	97		-	-	-	-	-	-	97	-
2016	76	45	31	0	0	0	0	0	0	76

구 분	직 업 별 By occupation						
	계		학 생 Student	공무원 Public servant	회사원 Worker	군인 Soldier	기타 Other
	남 Male	여 Female					
2011	25		-	20	-	-	5
2012	-		-	-	-	-	-
2013	-		-	-	-	-	-
2014	-		-	25	5	-	33
2015	97		0	35	20	0	42
2016	76	45	31	8	52	5	11

연 령 별 By age-group								혈 액 형 별 By type of blood						
계 Total		16~ 19세 Years old	20~ 29세 Years old	30~ 39세 Years old	40~ 49세 Years old	50세 이상 years old and more	계	A	B	O	AB			
남 Male	여 Female											남 Male	여 Female	
25		-	3	7	10	5	25							
-		-	-	-	-	-	-							
-		-	-	-	-	-	-							
63		-	-	6	32	25	63							
97		-	20	25	40	12	97							
76	45	31	8	12	18	23	15	76	45	31	25	17	14	20

자료 : 보건소

Source : Health Center

41. 방문건강관리사업실적

Home Visiting Health Service

단위 : 가구, 명, 건수

구 분	가 정 방 문 Home visiting											
	방문 보건대상 Target for visit- based health service	등록가구 Registered households	방문건수 No. of visits	질환별 방문간호 환자수								
				계 Total		암 Cancer			당뇨병 Diabetes			
				남 Male	여 Female	소계	남 Male	여 Female	소계	남 Male	여 Female	
2011	...	6,000	28,898	9,344	259	1,209
2012	...	4,918	25,552	9,594	235	1,144
2013	...	4,769	24,588	9,985	255	1,122
2014	...	4,664	25,266	9,169	332	1,075
2015	...	4,547	24,132	9,518	344	1,100
2016	5,407	4,435	16,876	13,034	5,279	7,755	440	176	264	1,037	415	622

가 정 방 문 Home visiting											
Number of patients for visit-based											
고혈압 Hypertension			관절염 Arthritis			뇌졸중 Apoplexy			치매 Dementia		
계 Total	남 Male	여 Female	계 Total	남 Male	여 Female	계 Total	남 Male	여 Female	계 Total	남 Male	여 Female
3,812	3,398	340	257
3,458	2,838	331	-
3,464	3,173	327	-
3,338	3,313	327	-
3,427	3,552	328	-
2,586	1,034	1,552	3,460	1,384	2,076	315	189	126	1,171	471	700

						보건소 내외 서비스연계 건수 No. of connection service of health center inside and out
정신질환 Mental illness			기타 Others			
계 Total	남 Male	여 Female	계 Total	남 Male	여 Female	
41			28			
-			1,588			
-			1,644			
-			784			
-			767			
4,025	1,610	2,415	0	0	0	288

자료 : 보건소
주 : 2016년부터 방문보건대상가구 수치 집계

Source : Health Center

42. 보건교육실적 Health Education

가. 건강생활실천교육 Health Life Practice

단위 : 명

Unit : person

구분	합 계 Total	금 연 Refrain of smoking	영 양 Nutrition	절 주 Temperance	운 동 Exercise	비만 Obesity	구강 보건 Oral health	안정관리 (응급처치) Emergency medical treatment	약 오남용 Drugstuffs abuse	성교육 Sex education	위생(식품 안전)교육 Sanitation, food safety
2016	43,850	3,498	4,434	2,429	27,422	1,112	2,621	104	109	0	2,121

나. 성인병예방 및 관리교육 Adult Disease Prevention

단위 : 명

Unit : person

구분	합 계 Total	고혈압 Hypert- ension	당 노 Diab- etes mellitus	비만· 고지혈증 Obesity Hyper lipidemia	암예방 Cancer	아토피 질환 (환경성 질환) Atopy	뇌심혈 관계 질환 Cerebrovascular diseases	소화기계 질환 Diseases of the digestive	치 매 Dem- entia	기 타 Others
2016	40,935	8,427	7,613	7,438	2,013	643	11,466	0	3,335	0

자료 : 보건소

Source : Health Center

43. 어린이집 Childcare Facilities

단위: 개소, 명

구 분	어린이집수 Childcare Facilities						
	합계 Total	국공립 Public	민간 Private	법인·단체 등	협동	직장 Workshop	가정 Home
2011	18	2	14	14	-	-	2
2012	17	2	13	13	-	-	2
2013	17	2	13	13	-	-	2
2014	17	2	12	12	-	-	3
2015	16	2	9	14	-	-	-
2016	16	2	7	5			2

보육아동수 Children in care								
계 Total	합계 Total		국공립 Public	민간 Private	법인·단체 등	협동	직장 Workshop	가정 Home
	남 Male	여 Female						
990			129	406	417	-	-	38
831			129	300	364	-	-	38
792			128	277	310	-	-	37
748			127	240	324	-	-	57
715			120	301	294	-	-	-
700	380	320	122	251	290			37

44. 자원봉사자 현황 Volunteers

단위 : 명

Unit : person

구분	성 별 by Gender			연 령 별 by Age-group														
	계 Total	남 Male	여 Fem- ale	계 Total	19세이하		20~29		30~39		40~49		50~59		60~69		70세 이상	
					남 Male	여 Fem- ale	남 Male	여 Fem- ale	남 Male	여 Fem- ale	남 Male	여 Fem- ale	남 Male	여 Fem- ale	남 Male	여 Fem- ale	남 Male	여 Fem- ale

2016 4,061 1,717 2,344 4,061 850 935 247 143 59 103 160 229 203 381 139 265 59 288

45. 독거노인 현황(성별) The elderly living alone(by Gender)

단위 : 명

Unit : person

구 분	합 계 Total			국민기초생활보장 수급권자 Basic Livelihood Security law Recipients			저소득노인 An old person of small incom an old person			일 반 The public		
	남 Male	여 Female	계 Total	남 Male	여 Female	계 Total	남 Male	여 Female	계 Total	남 Male	여 Female	
2014	5,232	930	4,302	-	-	-	-	-	-	5,232	930	4,302
2015	5,486	1,238	4,248	-	-	-	-	-	-	5,486	1,238	4,248
2016	5,339	1,315	4,024	577	165	412	689	190	499	4,073	960	3,113
남해읍	801	192	609	121	43	78	123	45	78	557	104	453
이동면	574	98	476	56	12	44	74	18	56	444	68	376
상주면	251	76	175	37	10	27	52	14	38	162	52	110
삼동면	586	134	452	61	18	43	19	4	15	506	112	394
미조면	198	69	129	40	13	27	92	30	62	66	26	40
남면	591	144	447	61	17	44	28	7	21	502	120	382
서면	510	110	400	32	10	22	77	19	58	401	81	320
고현면	546	92	454	58	9	49	35	6	29	453	77	376
설천면	477	121	356	25	9	16	97	35	62	355	77	278
창선면	805	279	526	86	24	62	92	12	80	627	243	384

자료 : 주민복지실

Source : Public Welfare Office

45-1. 독거노인 현황(연령별) The elderly living alone(by Age)

단위 : 명

Unit : person

구 분	합 계 Total			국민기초생활보장 수급권자 Basic Livelihood Security law Recipients			저소득노인 An old person of small incom an old person			일 반 The public		
	65~79세 65~79 years old	80세 이상 Over 80	소계 Sub total	65~79세 65~79 years old	80세 이상 Over 80	소계 Sub total	65~79세 65~79 years old	80세 이상 Over 80	소계 Sub total	65~79세 65~79 years old	80세 이상 Over 80	
2014	-	-	-	-	-	-	-	-	-	5,232	3,042	2,190
2015	5,486	3,217	2,269	-	-	-	-	-	-	5,486	3,217	2,269
2016	5,339	3,043	2,296	635	360	275	708	388	320	3,996	2,295	1,701
남해읍	801	604	197	175	103	72	103	71	32	523	430	93
이동면	574	260	314	56	27	29	74	34	40	444	199	245
상주면	251	169	82	29	16	13	46	20	26	176	133	43
삼동면	586	365	221	61	41	20	19	8	11	506	316	190
미조면	198	127	71	56	39	17	114	70	44	28	18	10
남면	591	368	223	60	39	21	19	9	10	512	320	192
서면	510	265	245	29	15	14	109	69	40	372	181	191
고현면	546	207	339	58	22	36	35	13	22	453	172	281
설천면	477	251	226	25	13	12	97	60	37	355	178	177
창선면	805	427	378	86	45	41	92	34	58	627	348	279

자료 : 주민복지실

Source : Public Welfare Office

46. 다문화가구 및 가구원 현황

단위 : 가구, 명

구 분	가구 ¹⁾ 계	가구원 ²⁾ 계	내국인(출생)	내국인(귀화)	외국인 (결혼이민자)	외국인(기타)
2016	265	986	708	145	108	25

주1) 다문화 가구 : 귀화의 방법으로 국적을 취득한 자 또는 외국인이 한국인(귀화자 포함)과 결혼한 결혼이민자가 존재하는 일반가구 (다문화 대상자의 자녀가 있는 가구도 포함)

주2) 다문화가구원 구분

- 내국인(출생) : 출생, 현재국적 한국 (자녀 또는 한국인배우자 등)
- 내국인(귀화) : 국적법상 귀화에 의한 국적취득자로 현재 대한민국 국민인 자(국적회복자 제외)
- 외국인(결혼이민자) : 내국인(귀화자 포함)과 결혼한 외국인
- 외국인(기타) : 그 외 가구 내 외국인

참고

- 내국인(귀화) : 국적회복자는 제외하고, 귀화자만 포함
- 외국인(결혼이민자) : 내국인(귀화자 포함)과 결혼한 외국인으로써, 다문화가구 개념에 일치하는 외국인만 포함

주4) 결혼이민자는 체류자격이 국민의 배우자(F-2-1, F-5-2), 결혼이민(F-6-1~3)인 자 또는 내국인(귀화자 포함)과 결혼한 기타 체류자격(외국국적동포-F4 포함)인 외국인 모두 포함

47. 해외시장개척 추진실적 Overseas Market Development

단위 : 건, 개, 천불

Unit : USD 1,000

구분	수출상담회 External trade meeting				해 외 시 장 개 척 Overseas market development			
	개 최 수 Numbe of meetings	참가업체 Corporations participated	실 적 Results		건 수 Number of cases	참가업체 Corporations participated	실 적 Results	
			상담 Consulted	계약 Contract made			상담 Consulted	계약 Contract made
2016	0	0	0	0	1	1	50	2

구분	국 제 박 랑 회 참 가 International trade fair participation				통상·투자사절단 파견 Trade investment mission			
	건 수 Numbe of cases	참가업체 Corporations participated	실 적 Results		횟 수 No of cases	참가업체 Corporations participated	실 적 Results	
			상담 Consulted	계약 Contract made			-	계약액 Contract made
2016	0	0	0	0	-	-	-	-

구분	전시·박람회 참가 Exhibition trade fair participation			
	횟 수 No of cases	참가업체 Corporations participated	실 적 Results	
			상담액 Consulted	계약액 Contract made
2016	-	-	-	-

48. 수출입실적

By item Export-Import Performance Services

가. 수출실적

단위 : Kg, \$

분 류	2015년 12월		2016년 12월		연간전년대비	
	중량	금액	중량	금액	중량	금액
농산물	73,862	819,686	72,514	694,667	△1.8	△15.3
수산물가공품	49,120	207,343	36,247	128,653	△26.2	△38.0

나. 수입실적

단위 : Kg, \$

분 류	2015년 12월		2016년 12월		연간전년대비	
	중량	금액	중량	금액	중량	금액
농산물	24,000	97,246	4,645	164,688	△80.6	69
축산물	564	12,060	592	12,911	5	7
임산물	3,125	18,794	24,365	8,167	680	△56.5
수산물	3,381,354	1,220,368	4,041,682	1,835,646	20	50

[지표 설명]

■ 지표 개념

농림축산식품 수출입 통계지표란?

- 농업, 임업, 축산업의 생산물 및 그 가공품에 대한 수출 및 수입실적과 무역수지를 연도별로 집계한 자료로서 우리나라 농림축산식품산업규모를 나타냄

■ 지표의 의의 및 활용도

- 우리나라 농림축산식품 연간 수출입 증감현황 등 산업 규모를 파악하여 향후 수출입대책 방향 수립 및 동향 분석 기본 자료로 활용

■ 수치해석방법

- 수출은 FOB(Free on Board : 수출항 본선 인도가격) 기준
- 수입은 CIF(Cost, Insurance, Freight : 운임, 보험료 포함가격) 기준
- 무역수지 = 수출실적 - 수입실적

XIII. 환 경

Environment

1. 환경오염물질 배출사업장
Environmental Pollutant Emitting Facilities
2. 환경오염배출사업장 단속 및 행정조치
Inspection and Administrative Measures for Environmental
Pollutant Emitting Facilities
3. 보건환경검사실적
Health and Environmental Inspection
4. 쓰레기 수거
Waste Collection and Disposal
5. 생활폐기물 매립지
General Waste Landfill
6. 폐기물 재활용률
Waste Recycling Rate
7. 하수 및 분뇨 발생량 및 처리현황
Sewage & Night Soil Generation and Treatment
8. 하수종말처리장
Sewage Treatment Plants
9. 시설녹지현황
Greenlands

1. 환경오염물질 배출사업장 Environmental Pollutant Emitting Facilities

단위 : 개소

Unit : number(place)

연 별 및 읍면별	계	대 기(가스·먼지·매연 및 악취) Air Pollution(gas, dust, soot and bad smell)					수 질 (폐수) Water pollution(waste water)					소음및진동 Noise and vibration		
		계	1 종 Class 1	2 종 Class 2	3 종 Class 3	4 종 Class 4	5 종 Class 5	계	1 종 Class 1	2 종 Class 2	3 종 Class 3		4 종 Class 4	5 종 Class 5
		2011	131	30	-	-	-	15	15	90	-		-	-
2012	122	26	-	-	-	13	13	84	-	-	-	3	81	12
2013	102	22	-	-	-	15	7	66	-	-	-	2	64	14
2014	101	24	-	-	-	15	9	66	-	-	-	2	64	11
2015	105	22	-	-	-	15	7	69	-	-	-	2	67	14
2016	104	20	0	0	0	13	7	71	0	0	0	2	69	13
남해읍	25	7				5	2	16				1	15	2
이동면	9	2					2	5				1	4	2
상주면	1	0						1					1	
삼동면	28	2				1	1	26					26	
미조면	7	1					1	6					6	
남면	4	1				1		3					3	
서면	5	2				2		1					1	2
고현면	17	4				3	1	7					7	6
설천면	1	0						0						1
창선면	7	1				1		6					6	

자료 : 환경녹지과

Source : Environment and Forestry Division

2. 환경오염배출사업장 단속 및 행정조치

Inspection and Administrative Measures for Environmental Pollutant Emitting Facilities

단위 : 개소, 건

Unit : number(place), case

연 별 및 읍 면 별	배출업소 Number of pollutant emitting facilities	단속업소 Number of establishment inspected	위반업소 Number of violations	행 정 처 분 내 역 Administrative action taken								병과고발 Accusation with administrative measures
				경 고 Warnings	개선명령 Order of repair	조업정지 Tem-porary suspension	사용중지 suspension of use	허가취소 License revoked	폐쇄명령 Abolish	순수고발 Accusation	기 타 Other	
2011	131	77	4	1	2	1	-	-	-	-	-	1
2012	122	51	3	2	-	-	-	-	-	-	1	-
2013	102	59	5	2	1	-	66	-	-	2	64	-
2014	101	56	1	-	1	-	-	-	-	-	-	1
2015	105	27	4	1	1	-	-	-	-	-	-	-
2016	104	53	6	5	0	0	0	0	0	1	0	0
남해읍	25	17										
이동면	9	6										
상주면	1	0										
삼동면	28	15	2	2								
미조면	7	4										
남면	4	3										
서면	5	1										
고현면	17	6	4	3						1		
설천면	1	0										
창선면	7	1										

자료 : 환경녹지과

Source : Environment and Forestry Division

주 : 병과고발은 행정처분과 고발이 병행된 것

3. 보건환경검사실적 Health and Environmental Inspection

단위 : 건

Unit : case

연 별 및 읍면별	보 건 분 야 Health fields					
	계 Total	역학조사 Epidemiology research	미생물 검 사 Microbiology test	약품분석 Drug analysis	식품분석 Food analysis	축산물 분 석 Livestock product analysis
2011	172	-	17	-	155	66
2012	3,900	-	3,717	-	183	-
2013	4,001	-	3,810	-	191	-
2014	3,850	-	3,661	-	189	-
2015	4,250	36	4,025	-	189	-
2016					130	

연 별 및 읍면별	환 경 분 야 Environment fields						
	계 Total	환경조사 Environment research	대기보전 Air quality preservation	수질보전 Water quality preservation	수질검사 Potable water analysis	폐기물 분 석 Waste analysis	해양조사 Marine investigation
2011	580	-	375	52	64	-	26
2012	629	-	393	62	148	-	26
2013	581	-	384	52	118	1	26
2014	473	-	375	52	20	-	26
2015	447	-	365	52	4	-	26
2016	97	0	0	52	19	0	26

자료 : 환경녹지과

Source : Environment and Forestry Division

4. 쓰레기 수거 Waste Collection and Disposal

단위 : km², 명, 톤/일, 대, %

Unit : km², person, ton/day, each, %

연 별 및 읍면별	행정구역 Administrative area		청소구역 Waste collected area		수거지 인구율 (b/a)	배출량(c)	처리량(d)	수거율 (d/c)(4)
	면 적 Area	인 구 Pop (a)	면 적 Area	인 구 Pop (b)				
2011	357.7	50,242	357.7	50,242.0	99.6	265.0	66.0	100.0
2012	357.7	48,899	357.7	48,899.0	99.6	34.6	34.6	100.0
2013	357.7	47,977	357.7	47,977.0	99.6	34.6	34.6	100.0
2014	357.5	47,402	357.5	47,402.0	99.6	34.6	34.6	100.0
2015	357.5	46,711	356.2	46,601.0	99.6	32.6	32.6	100.0
2016	357.5	45,184	356.2	45,184.0	99.6	33.0	33.0	100.0
남해읍	27.2	13,341	27.2	13,341.0	100.0	14.0	14.0	100.0
이동면	47.0	4,116	47.0	4,116.0	100.0	2.0	2.0	100.0
상주면	23.8	1,729	23.4	1,729.0	99.0	2.0	2.0	100.0
삼동면	51.2	4,035	51.2	4,035.0	100.0	2.0	2.0	100.0
미조면	15.7	2,622	14.8	2,622.0	97.0	2.0	2.0	100.0
남면	43.5	3,789	43.5	3,789.0	100.0	2.0	2.0	100.0
서면	41.0	2,864	41.0	2,864.0	100.0	2.0	2.0	100.0
고현면	28.9	3,773	28.9	3,773.0	100.0	2.0	2.0	100.0
설천면	24.9	3,138	24.9	3,138.0	100.0	2.0	2.0	100.0
창선면	54.3	5,777	54.3	5,777.0	100.0	3.0	3.0	100.0

수 거 처 리 By type of waste disposal														
계 Total	매립	소각	재활용	해역 배출	기타	폐 기 물 Wastes								
						생활 폐기물 Domesticwastes				사업장 배출시설계 폐기물 Industrial wastes				
						발생량	매립	소각	재활용	발생량	매립	소각	재활용	해역 배출
2427	235	-	2192	-	-	455	13.8	-	31.7	5.6	0.1	5.0	0.5	-
2412	11.0	-	2302	-	-	34.6	11.0	-	20.0	4.8	3.4	1.2	0.2	-
2449	11.0	-	2339	-	-	34.6	11.0	-	23.6	5.6	3.4	1.2	0.2	0.0
2449	11.0	-	2339	-	-	34.6	11.0	-	23.6	4.8	3.4	1.2	0.2	0.0
2445	10.6	-	2339	-	-	32.6	8.8	-	23.8	0.0	-	-	-	-
365.2	16.3	4.6	344.2	0.0	0.0	0.0	0.0	0.0	0.0	52.5	14.3	4.6	33.5	0.0
91.0	11.0	4.6	75.4	0.0	0.0					24.8	10.6	4.6	9.5	
53.1	0.3	0.0	52.7	0.0	0.0					3.8	0.1	0.0	3.6	
11.6	0.1	0.0	11.5	0.0	0.0					0.0	0.0	0.0	0.0	
50.2	0.5	0.0	49.7	0.0	0.0					1.2	0.3	0.0	0.8	
22.6	0.1	0.0	22.5	0.0	0.0					0.9	0.0	0.0	0.8	
8.1	0.2	0.0	7.9	0.0	0.0					1.0	0.0	0.0	1.0	
36.3	0.2	0.0	36.1	0.0	0.0					0.1	0.1	0.0	0.0	
36.9	0.4	0.0	36.5	0.0	0.0					2.4	0.2	0.0	2.2	
30.7	1.2	0.0	29.5	0.0	0.0					10.5	1.0	0.0	9.6	
24.7	2.3	0.0	22.4	0.0	0.0					7.9	2.0	0.0	5.9	

수 거 처 리 By type of waste disposal										
폐 기 물 Wastes										
건설 폐기물 Construction wastes				지정 폐기물 Specified wastes						
발생량	매립	소각	재활용	전년도	해당연도발생량	매립	소각	재활용	기타보관량	
187.0	-	-	187.0	1.2	0.9	-	-	0.3	-	
210.0	-	-	210.0	2.1	1.8	-	-	-	-	
210.0	0.0	0.0	210.0	2.1	1.8	-	0.1	0.0	-	
210.0	0.0	0.0	210.0	2.1	1.8	0.2	0.1	0.0	0.0	
210.0	0.0	0.0	210.0	2.1	1.8	0.2	0.1	-	-	
310.7	0.0	0.0	310.7	0.0	2.0	2.0	0.0	0.0	0.0	
65.8			65.8		0.4	0.4				
49.1			49.1		0.2	0.2				
11.5			11.5		0.1	0.1				
48.9			48.9		0.2	0.2				
21.7			21.7		0.0	0.0				
6.9			6.9		0.2	0.2				
36.1			36.1		0.2	0.2				
34.3			34.3		0.2	0.2				
20.0			20.0		0.2	0.2				
16.5			16.5		0.3	0.3	0.0	0.0		

지 방 자 치 Local gov.				처 리 업 체 Service Company				자가처리업소 Self-managed workplace			
인원	장 비 Equipment			인원	장 비 Equipment			인원	장 비 Equipment		
	차량	손수레	중장비		차량	손수레	중장비		차량	손수레	중장비
34.0	13.0	5.0	1.0	6.0	2.0	-	-	-	-	-	-
35.0	13.0	5.0	2.0	18.0	3.0	-	1.0	-	-	-	-
35.0	13.0	5.0	2.0	18.0	2.0	-	1.0	-	-	-	-
39.0	13.0	3.0	2.0	18.0	2.0	-	-	-	-	-	-
-	-	-	-	-	-	-	-	-	-	-	-
-	-	-	-	-	-	-	-	-	-	-	-
-	-	-	-	-	-	-	-	-	-	-	-
-	-	-	-	-	-	-	-	-	-	-	-
-	-	-	-	-	-	-	-	-	-	-	-
-	-	-	-	-	-	-	-	-	-	-	-
-	-	-	-	-	-	-	-	-	-	-	-
-	-	-	-	-	-	-	-	-	-	-	-
-	-	-	-	-	-	-	-	-	-	-	-
-	-	-	-	-	-	-	-	-	-	-	-
-	-	-	-	-	-	-	-	-	-	-	-

자료 : 환경녹지과

Source : Environment and Forestry Division

5. 생활폐기물 매립지 General Waste Landfill

단위 : 개소, m²

Unit : number, m²

연 별	개 소 Number of landfills	면 적 Area of landfills	총매립용량 Total landfill capacity	기매립량 Current landfill amount	잔여매립가능량 Residual landfill capacity
2011	1	20,726	207,184	119,199	87,985
2012	1	20,726	207,184	135,016	72,168
2013	1	20,726	207,184	140,180	67,004
2014	1	20,726	207,184	145,028	62,156
2015	1	20,726	207,184	159,528	47,656
2016	1	20,726	207,184	160,113	47,071

6. 폐기물 재활용률 Waste Recycling Rate

단위 : %, 톤

Unit : %, ton

연 별 및 읍면별	재활용률 Recycling rate (%)	합계 Total			생활계폐기물 Domestic wastes		
		발생량(A)	재활용		발생량	재활용	
			재활용률	재활용량		재활용률	재활용량
2016	95	137,156	95	128,336	3,840	55	2,688
남해읍	83	35,233	83	29,234	2,016	86	1,728
이동면	99	19,556	99	19,334	192	50	96
상주면	97	4,427	97	4,293	192	50	96
삼동면	98	18,527	98	18,246	192	50	96
미조면	98	8,445	98	8,313	192	50	96
남면	95	3,148	95	2,975	192	50	96
서면	99	13,446	99	13,263	192	50	96
고현면	98	13,672	98	13,428	192	50	96
설천면	95	11,402	95	10,873	192	50	96
창선면	90	9,301	90	8,379	288	67	192

사업장 배출시설계 폐기물 Industrial wastes			건설 폐기물 Construction wastes			지정 폐기물 Specified wastes				
발생량	재활용		발생량	재활용		소계 Sub-total	발생량		재활용	
	재활용률	재활용량		재활용률	재활용량		전년도 이월량 Amount carried from previous year	당해년도 발생량 Amount generated in current year	재활용률	재활용량
19,163	64	12,235	113,408	100	113,408	740	0	740	1	6
9,048	38	3,481	24,025	100	24,025	144	0	144	0	0
1,372	97	1,331	17,907	100	17,907	85	0	85	0	0
0	0	0	4,197	100	4,197	37	0	37	0	0
433	71	309	17,840	100	17,840	61	0	61	0	0
319	94	301	7,916	100	7,916	18	0	18	0	0
365	100	365	2,513	100	2,513	77	0	77	0	0
20	0	0	13,167	100	13,167	67	0	67	0	0
870	92	798	12,534	100	12,534	76	0	76	0	0
3,843	91	3,486	7,290	100	7,290	77	0	77	0	0
2,897	75	2,164	6,017	100	6,017	98	0	98	6	6

자료 : 환경녹지과

주 : 폐기물 재활용률 = (B)/(A)*100

Source : Environment and Forestry Division

7. 하수 및 분뇨 발생량 및 처리현황

Sewage & Night Soil Generation and Treatment

단위: 개, 명, 톤

연 별 및 읍면별	하수 및 분뇨 발생량 Amount of sewage & night soil generated											
	하 수 sewage			분 뇨 night soil								
	발생량 Amount generated			발생량(m ³ /일) Amount generated(m ³ /day)			처리대상량(m ³ /일) Target treatment volume(m ³ /day)			처리대상 제외량(m ³ /일) Out of treatment volume(m ³ /day)		
	계 Total	하수처리 구역 내 inner area of sewage treatment	하수처리 구역 외 Outer area of sewage treatment	계 Total	수거식분뇨 Night soil Collected	정화조· 오수처리 오니 (1)	계 Total	수거식분뇨 Night soil Collected	정화조· 오수처리 오니 (1)	계 Total	수거식분뇨 Night soil Collected	정화조· 오수처리 오니 (1)
2011	14,009	8,333	5,676	27	5	22	27	5	22	-	-	-
2012	12,590	8,233	4,357	26	4	22	66	4	22	-	-	64
2013	12,342	8,118	4,224	25	4	21	25	4	21	-	-	-
2014	12,185	8,183	4,002	24	4	20	24	4	20	-	-	-
2015	11,689	8,570	3,119	30	4	27	30	4	27	-	-	-
2016	11,753	8,802	2,952	32		32	32		32	0		0
남해읍	3,424	3,405	19	6		6	6		6			
이동면	1,078	949	129	3		3	3		3			
상주면	462	408	54	1		1	1		1	0		0
삼동면	1,073	639	434	3		3	3		3			
미조면	710	515	195	2		2	1		1	0		0
남면	977	541	435	4		4	4		4			
서면	734	276	458	4		4	4		4			
고현면	974	744	230	4		4	4		4			
설천면	813	564	249	2		2	2		2			
창선면	1,508	760	748	5		5	5		5			

분뇨처리시설 Night soil treatment facility								
시설명 facility	시설용량(m³/일) Capacity			처리량(m³/일) Amount of waste disposal			연계 처리장명 Relative treat- ment plants	사업비 (백만원) Opera- tion expense (Million won)
	물리적	생물 학적	고도	물리적	생물 학적	고도		
남해군분뇨처리장	-	50	-	-	32	-	남해읍하수종말처리장	3,000
남해군분뇨처리장	-	50	-	-	43	-	남해읍하수종말처리장	3,000
남해군분뇨처리장	-	50	-	-	50	66	남해읍하수종말처리장	3,000
남해군분뇨처리장	-	50	-	-	47		남해읍하수종말처리장	3,000
남해군분뇨처리장	-	50	-	-	45		남해읍하수종말처리장	3,000
남해군분뇨처리장		50			49		남해읍하수종말처리장	3,000
남해군분뇨처리장		50			49		남해읍하수종말처리장	3,000

분뇨처리시설 Night soil treatment facility				분뇨수집·운반업체 Company of night soil collection & delivery						
운영 방법 Opera- tion method	방류수역 Waters of disposal			업체수 No. of com- pany	시설(차량)현황(대수) Facility(Vehicles)					종사 인원 (8)
	지류 Branch stream	본류 Main stream	수계 Water System			3톤 이하	45톤 이하	8톤 이하	기타 Others	
민간위탁	하수	연계	처리	3	10	3	3	4	-	9
민간위탁	하수	연계	처리	3	10	3	3	4	-	9
민간위탁	하수	연계	처리	3	10	3	3	4	-	9
민간위탁	하수	연계	처리	3	10	3	3	4	-	9
자체	하수	연계	처리	3	10	3	3	4	-	9
자체	봉천	남해	연안(남해)	3	10	3	3	4		9
자체	봉천	남해	연안(남해)	3	10	3	3	4		9

자료 : 환경녹지과

Source : Environment and Forestry Division

8. 하수종말처리장 Sewage Treatment Plants

연 별 면 별	시설명 (하수/마을) facility	소재지 locati-on	시설용량(하수/마을) (m ³ /일) Capacity of plants				처리량(하수/마을) (m ³ /일) Treatment amount			
			계 Total	물리적	생물학적	고도	계 Total	물리적	생물학적	고도
2016			13,514	5,600	7,914	9,852	5,453	4,399		
남해읍	남해	남변리 138	5,600	5,600		5,453	5,453			
남해읍	토촌	입현리 610	48		48	16		16		
이동면	이동	무림리 1163-1	600		600	391		391		
이동면	금평	신전리 945-2	45		45	35		35		
이동면	신전	신전리 765-4	50		50	43		43		
이동면	아메리칸 빌리지	용소리956	30		30	33		33		
이동면	용소	용소리 401-1	110		110	102		102		
이동면	원천	신전리 1103	150		150	62		62		
이동면	초읍(다천)	다정리 176-1	90		90	197		197		
이동면	화계	화계리 104-5	80		80	17		17		
상주면	상주	상주리 1434-1	900		900	535		535		
상주면	금포	상주리 118-1,122	55		55	28		28		
상주면	두모	양아리 1421	55		55	33		33		
상주면	소량	양아리 635-2	40		40	23		23		
삼동면	독일	물건리 245	150		150	65		65		
삼동면	물건	물건리 480-1	100		100	47		47		
삼동면	봉화	봉화리 968-2 외 2필지	30		30	13		13		
삼동면	삼동	금송리 1412-9	450		450	361		361		
삼동면	영지	영지리 2989-2	100		100	39		39		
삼동면	원예예술촌	동천리 1942-2	100		100	23		23		
삼동면	은점	물건리 660	100		100	27		27		
미조면	미조	미조리 38-1	650		650	374		374		
미조면	설리	송정리 1018	160		160	52		52		
미조면	송정 (문화관광과)	송정리 1176-1	300		300	47		47		
미조면	송정	송정리 1176-1	70		70	32		32		

남면	가천	홍현리 795	40	40	55	55
남면	구미	덕월리 1108-1	50	50	23	23
남면	사촌	임포리 1173-3	60	60	14	14
남면	상가	상가리 893	60	60	34	34
남면	석교	석교리 1115	40	40	9	9
남면	선구	선구리 681-6	40	40	42	42
남면	양지	죽전리 1182-2	65	65	33	33
남면	윤암	임포리 517	40	40	21	21
남면	유구	평산리 2062	50	50	33	33
남면	평산	평산리 1666	75	75	56	56
남면	향촌	선구리 681-5	100	100	41	41
남면	홍현	홍현리 78-6	55	55	17	17
서면	대정	서호리 778-13	120	120	59	59
서면	서상	서상리 722-20	120	120	58	58
서면	작장	작장리 1032-2	30	30	7	7
서면	장항	서상리 1682	80	80	35	35
고현면	고현	대사리 668	400	400	246	246
고현면	차면	차면리 657-1	60	60	36	36
설천면	고사	진목리 140-1	30	30	11	11
설천면	금음	문의리 70-9	200	200	186	186
설천면	노량	노량리 89-6	80	80	24	24
설천면	노량생태	노량리 37-1	200	200	66	66
설천면	모천	문항리 750-2	50	50	17	17
설천면	문항	문항리 421	60	60	36	36
설천면	봉우	금음리 652-7	48	48	22	22
설천면	왕지	문의리 1062-3	50	50	29	29
설천면	월곡	덕신리 1702-2	40	40	15	15
설천면	진목	진목리 1144	110	110	15	15
창선면	냉천	당항리 185-2	110	110	35	35
창선면	단항	대벽리 6-15	300	300	70	70
창선면	당저	당저2리 산48	30	30	19	19
창선면	식포	가인리 615-20	30	30	13	13
창선면	장포	진동리 576-3	58	58	44	44
창선면	적량	진동공유수면	100	100	44	44
창선면	창선	수산리 119	470	470	340	340

처리 방법 Treatment method	연계처리량(m ³ /일) (하수/마을) Relative treatment plants			
	분뇨	축산	침출수	기타
	33.676	0	7.522	87.8
산화구법	33.676		7.522	87.8
혐기/간헐포기/배양조를이용한하수도처리기술				
PSBR공법				
NIX공법				
유기성하수오폐수의자연정화처리공법				
SNR공법				
혐기호기접촉순환				
ESSA공법				
SBF공법				
SMMIAR공법				
PSBR공법				
HBR2공법				
SMMIAR공법				
미생물고효율처리공법				
HBR-2 토양피복 접촉산화법				
혐기호기접촉순환				
SMMIAR공법				
SNR공법				
DBS공법				
ABR				
미생물자연정화공법				
PSBR공법				
3단접촉포기법				
OXI-SBR+ 3단접촉포기법				
3단접촉포기법				

OAM공법
ASA공법
미생물고효율처리공법
SMMIAR공법
VFT공법
ASA공법
SNR공법
바실러스균을 이용한 질소,인 제거기술
SNR공법
AOSB공법
고성능합병처리
ASA공법
SNR공법
ASA공법
SMMIAR공법
SNR공법
SMMIAR공법
자연여과형접촉폭기
KSBNR공법
SMMIAR공법
SBF공법
COSBR협기·호기 접촉산화공법
SBF공법
SNR공법
DBS공법
SBF공법
OXI-SBR공법
SNR공법
자연여과형접촉폭기
DBS공법
NIX공법
SNR공법
SMMIAR공법
바실러스균을 이용한 질소,인 제거기술
SMMIAR공법

가동 개시일 Operation start	사업비 (백만원) Operation expense (Million won)	운영 방법 Operation method	방류수 소독 방법 disinfec- -tion	방류수역 Waters of disposal		
				지류	본류	수계
117635						
'01.03.31	16365	자체(직영)	자외선	봉래천		남해
04.10.06	492	민간위탁	자외선			남해
08.08.21	11136	민간위탁	전해소독	무림천		남해
07.09.27	1170	민간위탁	자외선			남해
02.02.05	235	민간위탁	자외선			남해
08.01.08	228	민간위탁	전해소독			남해
00.01.31	385	민간위탁	자외선			남해
16.06.01	2847	민간위탁	자외선			남해
12.01.01	1817	민간위탁	자외선			남해
98.03.10	200	민간위탁	자외선			남해
06.08.18	11021	민간위탁	전해소독	금천천		남해
08.03.16	531	민간위탁	자외선			남해
09.06.24	1400	민간위탁	전해소독			남해
98.02.23	169	민간위탁	간이염소			남해
06.01.01	210	민간위탁	자외선			남해
99.03.08	346	민간위탁	자외선			남해
09.06.24	1400	민간위탁	전해소독			남해
09.05.11	8500	민간위탁	전해소독			남해
03.08.30	483	민간위탁	전해소독			남해
07.01.01	488	민간위탁	전해소독			남해
01.03.30	324	민간위탁	자외선			남해
08.12.31	9491	민간위탁	전해소독			남해
03.12.01	591	민간위탁	간이염소			남해
05.12.01	1024	민간위탁	자외선			남해
14.01.01	1568	민간위탁	간이염소			남해

04.10.09	379	민간위탁	전해소독	남해
08.12.16	1040	민간위탁	자외선	남해
02.01.10	221	민간위탁	자외선	남해
12.01.01	1721	민간위탁	전해소독	남해
97.03.31	153	민간위탁	전해소독	남해
07.11.07	900	민간위탁	자외선	남해
00.04.04	270	민간위탁	전해소독	남해
03.04.25	269	민간위탁	자외선	남해
08.12.16	897	민간위탁	간이염소	남해
08.02.28	769	민간위탁	전해소독	남해
01.08.20	395	민간위탁	자외선	남해
07.09.19	630	민간위탁	자외선	남해
12.01.01	2648	민간위탁	전해소독	남해
12.01.01	1723	민간위탁	자외선	남해
05.12.29	885	민간위탁	자외선	남해
00.02.26	341	민간위탁	간이염소	남해
14.09.01	12530	민간위탁	전해소독	남해
02.03.25	228	민간위탁	자외선	남해
97.03.31	129	민간위탁	자외선	남해
10.03.31	5898	민간위탁	전해소독	남해
98.04.02	230	민간위탁	자외선	남해
01.06.01	550	민간위탁	전해소독	남해
96.06.07	227	민간위탁	자외선	남해
02.05.05	191	민간위탁	전해소독	남해
96.04.17	195	민간위탁	전해소독	남해
96.06.03	207	민간위탁	자외선	남해
96.06.03	167	민간위탁	자외선	남해
01.05.01	604	민간위탁	자외선	남해
00.05.10	375	민간위탁	자외선	남해
03.10.13	689	민간위탁	전해소독	남해
05.08.29	613	민간위탁	자외선	남해
96.05.14	197	민간위탁	전해소독	남해
98.02.23	172	민간위탁	자외선	남해
02.03.28	271	민간위탁	자외선	남해
09.05.11	8500	민간위탁	전해소독	남해

9. 시설녹지현황 Greenlands

단위 : 개소, m²

Unit : number, m²

연 별	계 Total		완충녹지 Buffer greenlands		경관녹지 Scenery greenlands		연결녹지 Connection greenlands	
	개소 Number of greenlands	면적 Area of greenlands	개소 Number of greenlands	면적 Area of greenlands	개소 Number of greenlands	면적 Area of greenlands	개소 Number of greenlands	면적 Area of greenlands
2016	30	269,700	26	267,526	4	2,174	-	-

XIV. 교육 및 문화

Population Education and Culture

1. 학교 총 개황
Summary of Schools
2. 유치원
Kindergartens
3. 초등학교
Elementary Schools
4. 중학교
Middle Schools
5. 일반계고등학교
General High Schools
6. 특성화고등학교 Specialized High School
Population by Educational Attainment (6 years old and over)
- 7-1. 주택점유형태별 가구(일반가구 ¹⁾)
Ordinary Households by Type of Occupancy
- 7-2. 거처의 종류별 가구
8. 사용방수별 가구(일반가구)
Ordinary Households by Rooms Used
- 9-1. 인구동태 (월별) Vital Statistics
- 9-2. 인구동태 (읍면별)
Vital Statistics
10. 인구이동
Migration
11. 통근·통학유형별 인구(12세 이상)
Population by Type of Commuting and Schooling(12years and over)
12. 상주(야간)·주간인구
Resident and Daytime Population by Administrative District
13. 외국인 국적별 등록현황
Registered Foreigners by Major Nationality
14. 외국인과 혼인
Marriages to Foreigners
15. 여성가구주 현황
Female Household Heads

1. 학교 총 개황

Summary of Schools

단위 : 개, 명

Unit : number, person

연 별	학교수 Number of Schools	학급(과) 수 Number of Classes & depart- ments	보 통 교실수 Number of Class- rooms	학 생 수 Students			교 직 원 수 Teachers and Staffs						교원1인당 학 생 수 Number of students per teacher	
				계 Total	남 Male	여 Fem- -ale	교 원 Teachers			사 무 직 원 Clerical Staffs				
							계 Total	남 Male	여 Fem- -ale	계 Total	남 Male	여 Fem- -ale		
				계 Total	남 Male	여 Fem- -ale	계 Total	남 Male	여 Fem- -ale	계 Total	남 Male	여 Fem- -ale		
2011	41	270	294	6,043	3,463	2,580	775	558	271	287	217	98	119	11
2012	41	267	287	5,892	3,411	2,481	785	566	285	281	219	101	118	10
2013	41	265	282	5,567	3,189	2,378	825	590	318	272	235	90	145	9
2014	41	261	275	5,290	2,978	2,312	809	554	304	250	255	93	162	10
2015	41	260	273	5,099	2,852	2,247	800	548	296	252	252	91	161	11
2016	41	259	253	4,629	2,535	2,094	673	532	279	253	141	85	56	9
유치원	10	16	14	183	92	91	25	22	0	22	3	1	2	8
초등학교	13	110	117	1,422	785	637	235	177	81	96	58	36	22	8
중학교	11	54	52	896	504	392	174	141	66	75	33	22	11	6
일반계 고등학교	4	53	45	1,270	659	611	139	125	83	42	14	6	8	10
특성화 고등학교	2	17	16	225	170	55	53	43	25	18	10	5	5	5
전문대학	1	9	9	633	325	308	47	24	24	-	23	15	8	26

자료 : 교육지원청

Source : Gyeongnam provincial Namhae office of Education

2. 유치원 Kindergartens

단위: 개, 명

연 별	원 수 Number	학급수 Classes	원 아 수 Children			교 원 수 Teachers		
			계 Tota	남 Male	여 Female	계 Tota	남 Male	여 Female
2011	10	16	236	118	118	28	-	28
2012	10	16	246	128	118	27	-	27
2013	10	16	242	128	114	24	1	23
2014	10	16	257	135	122	22	-	22
2015	10	16	221	111	110	22	-	22
2016	10	16	221	111	110	22	0	22

자료: 교육지원청

Unit : number, person

사무직원수 Clerical staffs			재취원자수 Children readmitted			수료자수 Children completed			교실수 Rooms		
계 Tota	남 Male	여 Female	계 Tota	남 Male	여 Female	계 Tota	남 Male	여 Female	계 Tota	정규 Regular	가.대용 Tempor-ary
2	1	1	227	114	113	208	112	96	8	8	-
10	5	5	89	43	46	162	87	75	7	7	-
3	2	1	150	79	71	163	90	73	7	7	-
3	1	2	118	63	55	209	115	94	11	11	-
3	1	2	79	41	38	113	65	48	15	15	-
3	1	2	132	66	66	113	65	48	14	14	0

Source : Gyeongnam provincial Namhae office of Education

3. 초등학교 Elementary Schools

단위: 개, 명, 천㎡

연 별	학교수 Number of schools	학급수 No. of class rooms	학 생 수 Students			교 원 수 Teachers		
			계 Tota	남 Male	여 Female	계 Tota	남 Male	여 Female
2011	13	113	1,768	986	782	189	63	126
2012	13	112	1,583	868	715	190	68	122
2013	13	112	1,477	798	679	200	83	117
2014	13	108	1,474	773	701	180	83	97
2015	13	110	1,455	785	670	177	81	96
2016	13	110	1,422	785	637	177	81	96

자료: 교육지원청

Unit : number, person, 1000 m²

사무직원수 Staffs			졸업자현황 Graduation		교지면적 School land area	건물면적 Building area	보통교실수 No. of classrooms
계 Tota	남 Male	여 Female	졸업자수 Graduates	진학자수 Entrants to higher school			
105	46	59	399	399	174	50	129
98	41	57	420	420	174	50	124
108	35	73	311	311	174	50	122
125	40	85	303	303	187	50	119
121	36	85	275	142	133	50	117
58	36	22	275	275	188	51	117

Source : Gyeongnam provincial Namhae office of Education

4. 중학교 Middle Schools

가. 중학교(국·공립) Middle Schools(National and Public)

단위 : 개, 명, 천㎡

연 별	학교수 Number of schools	학급수 No. of class rooms	학 생 수 Students			교 원 수 Teachers			사무직원수 Staffs		
			계 Tota	남 Male	여 Female	계 Tota	남 Male	여 Female	계 Tota	남 Male	여 Female
2011	7	42	894	498	396	98	47	51	40	14	26
2012	7	42	886	515	371	99	52	47	39	17	22
2013	7	41	823	462	361	111	59	52	46	14	32
2014	7	41	747	435	312	100	45	55	46	14	32
2015	7	39	680	375	305	99	41	58	45	14	31
2016	7	38	666	366	300	99	41	58	21	14	7

자료 : 교육지원청

Unit : number, person, 1000 m²

졸업자현황 Graduation		입학자 Entrants	교지면적 School land area	건물면적 Building area	보통교실수 No. of class rooms
졸업자수 Graduates	진학자수 Entrants to higher school				
348	346	296	93	24	45
306	303	286	93	24	43
304	304	239	93	24	42
309	309	229	94	24	39
286	285	213	94	24	38
286	285	213	94	24	38

Source : Gyeongnam provincial Namhae office of Education

나. 중학교(사립) Middle Schools(Private)

단위: 개, 명, 천㎡

연 별	학교수 No. of schools	학급수 No. of class rooms	학 생 수 Students			교 원 수 Teachers			사무직원수 Staffs		
			계 Tota	남 Male	여 Female	계 Tota	남 Male	여 Female	계 Tota	남 Male	여 Female
2011	4	20	396	225	171	45	27	18	14	7	7
2012	4	19	383	219	164	47	29	18	14	7	7
2013	4	16	309	183	126	48	27	21	16	7	9
2014	4	16	288	177	111	44	27	17	16	6	10
2015	4	15	219	123	96	42	25	17	18	8	10
2016	4	16	230	138	92	42	25	17	12	8	4

자료: 교육지원청

Unit : number, person, 1000 m²

졸업자현황 Graduation		입학자 Entrants	교지면적 School land area	건물면적 Building area	보통교실수 No. of classrooms
졸업자수 Graduates	진학자수 Entrants to higher school				
145	145	112	22	9	20
139	139	126	22	9	18
148	148	59	22	9	17
109	109	81	21	9	16
122	121	77	21	9	14
122	121	77	18	11	14

Source : Gyeongnam provincial Namhae office of Education

5. 일반계고등학교 General High Schools

가. 일반계고등학교(국·공립) General High Schools(National and Public)

단위 : 개, 명, 천㎡

연 별	학교수 Number of schools	학급수 No. of class rooms	학 생 수 Students			교 원 수 Teachers			사무직원수 Staffs		
			계 Tota	남 Male	여 Female	계 Tota	남 Male	여 Female	계 Tota	남 Male	여 Female
2011	1	21	578	314	264	48	24	24	8	3	5
2012	1	22	559	296	263	50	21	29	10	5	5
2013	1	22	546	280	266	51	23	28	14	6	8
2014	1	23	526	268	258	48	23	25	14	3	11
2015	1	23	499	262	237	48	23	25	13	2	11
2016	1	20	456	241	215	48	23	25	5	1	4

자료 : 교육지원청

Unit : number, person, 1000 m²

졸업자현황 Graduation		입학자현황 Entrance		교지면적 School land area	건물면적 Building area	보통교실수 No. of classrooms
졸업자수 Graduates	진학자수 Entrants to higher school	입 학 정 원 Admission quota	입학자 Entrants			
192	178	196	192	39	16	21
190	174	186	186	39	16	26
189	180	196	188	39	16	25
180	161	182	165	39	16	21
179	162	156	159	39	16	21
179	162	156	159	38	16	21

Source : Gyeongnam provincial Namhae office of Education

나. 일반계고등학교(사립) General High Schools(Private)

단위 : 개, 명, 천㎡

연 별	학교수 Number of schools	학급수 No. of class rooms	학 생 수 Students			교 원 수 Teachers			사무직원수 Staffs		
			계 Tota	남 Male	여 Female	계 Tota	남	여	계 Tota	남	여
2011	3	33	911	498	413	74	57	17	12	7	5
2012	3	33	918	475	443	76	58	18	10	7	3
2013	3	33	895	442	453	75	58	17	10	7	3
2014	3	33	887	422	465	81	62	19	10	7	3
2015	3	33	879	440	439	77	60	17	10	6	4
2016	3	33	814	418	396	77	60	17	9	5	4

자료 : 교육지원청

Unit : number, person, 1000 m²

졸업자현황 Graduation		입학자현황 Entrance		교 지 면 적 School land area	건 물 면 적 Building area	보통교실수 No. of classrooms
졸업자수 Graduates	진학자수 Entrants to higher school	입학정원 Admission quota	입학자 Entrants			
291	261	308	309	59	16	46
297	278	308	314	51	17.8	44
299	282	308	283	52	18	44
300	278	303	289	52	18	44
287	263	293	281	57.477	17.8	43
287	264	289	289	58	21	24

Source : Gyeongnam provincial Namhae office of Education

6. 특성화고등학교 Specialized High School

가. 특성화고등학교(국·공립) Specialized High School (National and Public)

단위 : 개, 명, 천㎡

연 별	학교수 Number of schools	학급수 No. of class rooms	학 생 수 Students			교 원 수 Teachers			사무직원수 Staffs		
			계 Tota	남 Male	여 Female	계 Tota	남 Male	여 Female	계 Tota	남 Male	여 Female
2011	2	17	350	258	92	43	26	17	15	4	11
2012	2	15	347	260	87	42	27	15	17	3	14
2013	2	17	325	244	81	45	31	14	17	3	14
2014	2	16	265	198	67	40	25	14	20	6	14
2015	2	17	238	183	55	42	25	17	16	6	10
2016	2	17	225	170	55	43	25	18	10	5	5

자료 : 교육지원청

Unit : number, person, 1000 m²

졸업자현황 Graduation		입학자현황 Entrance		교 지 면 적 School land area	건 물 면 적 Building area	보통교실수 No. of classrooms
졸업자수 Graduates	진학자수 Entrants to higher school	입학정원 Admission quota	입학자 Entrants			
112	41	134	140	48	8	17
109	22	134	114	48	8	17
101	18	115	84	48	8	17
130	29	112	74	48	8	17
106	33	112	88	48	8	17
106	33	113	88	56	13	16

7. 전문대학 및 대학 Junior College and Collegel

단위 : 개, 명, 천㎡

연 별	학교수 Number of schools	학과수 No. of depart ments	학 생 수 Students			교 원 수 Teachers			사무직원수 Clerical staffs		
			계 Tota	남 Male	여 Female	계 Tota	남 Male	여 Female	계 Tota	남 Male	여 Female
2011	1	8	910	566	344	33	27	6	21	16	5
2012	1	8	970	650	320	35	30	5	21	16	5
2013	1	8	950	652	298	36	31	5	21	16	5
2014	1	8	846	570	276	40	39	1	21	16	5
2015	1	8	848	571	277	40	38	2	23	15	8
2016	1	9	751	524	227	24	24	-	23	15	8

자료 : 경남도립남해대학

Unit : number, person, 1000 m²

졸업자현황 Graduation				입학자현황 Entrance		교지면적 School land area	건물면적 Building area
졸업자 Graduates	진학자 Entrants to higher school	취업자 Employed	입대자 Military served	입학 지원자수 Applicants	입학자수 Entrants		
380	5	311	14	2,654	513	69	23
387	12	249	1	2,456	495	69	23
415	13	278	1	1,993	461	69	24
418	17	304	2	2,061	436	69	24
355	15	210	1	1,867	445	69	24
355	15	210	1	1,867	445	69	24

8. 적령아동 취학

Enrollments of Children at the Right Age for Compulsory Education

단위 : 명, %

연 별	취학대상자 Children											
	계 Total			적령아동 Children of schooling			유예 및 과령아 Children over the schooling age			조기입학 신청자 Children under the schooling age		
	계 Tota	남 Male	여 Female	계 Tota	남 Male	여 Female	계 Tota	남 Male	여 Female	계 Tota	남 Male	여 Female
2011	221			215			3			3		
2012	222			213			6			3		
2013	246			245			-			1		
2014	244			241			-			3		
2015	226			224			2			-		
2016	290	157	133	288	157	131	-	-	-	-	-	-

자료 : 경남도립남해대학

Unit :person,%

취 학 자 Enrollments															취 학 륜 Percentage of enrollment
계			적령아동			유예 및 과령아			조기입학 신청자			기타 others			
남 Male	여 Female	계 Tota	남 Male	여 Female	계 Tota	남 Male	여 Female	계 Tota	남 Male	여 Female	계 Tota	남 Male	여 Female		
217		214			-			3			...			98	
218		213			2			3			...			98	
244		243			0			1						99	
238		235			6			3			...			98	
224		224			-	-	-	-	-	-	...			98	
284	155	129	284	155	129	-	-	-	-	-	-	...		99	

Source : Gyeongnam provincial Namhae office of Education

9. 사설학원 및 독서실 Private Institute and Reading Room

단위 : 개, 명

Unit : number, person

연 별	사 설 학 원 Private Institute									
	학 원 수 Number of institutions							수강자수 Attend- ants	강사수 Instruc- tors	강의실 Class rooms
	합 계 Total	학교교과 교습학원 Tutoring school curriculum								
		소계 Sub- total	입시검정 및보습	국제화	예능	특수 교육	기타			
2011	46	46	20	5	15	...	6	2,827	83	71
2012	48	48	24	5	15	...	4	2,839	88	72
2013	46	46	23	5	14	...	4	1,814	85	61
2014	45	45	23	5	13	...	4	2,659	86	97
2015	43	43	20	5	12	...	5	2,896	71	134
2016	44	44	23	4	13	0	4	3,282	77	233

10. 공공도서관 Public Libraries

단위 : 개, 명, 권, 천원

Unit : number, person, volume, thousand won

연 별	도서관 수 Number of libraries	좌 석 수 Seats	자료수 Number of data			도서관 이용자 수 Reference library users	연간 대출 책수 Annual books lent	직원수 Staffs			예산 Budget
			도서 Books	비도서 Non-books	연속 간행물 (중) Periodicals			남 Male	여 Female		
2011	2	364	106,848	6,188	51	140,851	92,603	13			189,909
2012	2	386	116,843	7,171	62	124,355	76,998	13			384,810
2013	2	386	125,610	8,255	52	100,321	101,064	12			420,969
2014	2	386	127,586	8,397	60	111,711	108,539	14			370,250
2015	2	395	132,621	9,145	59	95,887	83,105	18			373,551
2016	2	379	140,174	9,195	49	119,470	62,156	11	4	7	371,391
남해도서관	1	229	87,674	8,376	20	64,705	27,319	7	3	4	253,031
화전도서관	1	150	52,500	819	29	54,765	34,837	4	1	3	118,360

자료 : 행정과

Source : Administrative Division

주 : 1) 인건비, 자료구입비, 기타운영비 합계 Sum of labor cost, data purchase cost, and other operating cost.

11. 박물관

Museums

단위: 명, 점

연 별	입장자 Entrants	소 장 품(점) Museum Piece					
		계 Tota	금 속 Metal	토제 Earthen ware	도자기 Ceramics	석 Stone	유리보석 Glass and gem
2011	49,481	2,535	128	...	449	-	-
2012	59,812	3,119	128	...	449	-	-
2013	48,633	3,119	128	...	449	-	-
2014	48,408	3,119	128	...	449	-	-
2015	49,919	3,119	128	...	449	-	-
2016	35,939	2,635	284	596	166	12	
유배문학관	35,939	2,635	284	596	166	12	

자료: 문화관광과

주: 2011~2015년 '도자기' 수치는 토제와 도자기의 합임.

Unit : person, piece

초제 Plant materials	나무 Wood	골각패갑 Bone and shell	지 Paper	피모 Leather & Feather	사직 Costume and textiles	종자 Seed	기 타 Others
-	-	-	1,111	-	-	-	847
-	584	-	1,111	-	-	-	847
-	584	-	1,111	-	-	-	847
-	584	-	1,111	-	-	-	847
-	584	-	1,111	-	-	-	847
5	401	0	1,115	0	0	0	56
5	401	-	1,115	-	-	-	56

12. 문화재 Cultural Properties

단위 : 개

Unit : each

연 별 읍면별	총 계 Total	지 정 문 화 재 Designated cultural properties													등록 문화재 Registered cultural properties
		국가지정문화재 National designated							지방지정문화재 Local designated				문화재 자료		
		계	국보	보물	사적 및 명승	천연 기념 물	중요 민속 자료	중요 무형 문화재	계	유형 문화 재	기념 물	민속 문화 재		무형 문화 재	
2011	85	13	-	2	5	6	-	-	32	18	12	1	1	39	1
2012	84	12	-	2	5	5	-	-	32	18	12	1	1	39	1
2013	84	12	-	2	5	5	-	-	32	18	12	1	1	39	1
2014	86	13	-	3	5	5	-	-	32	18	12	1	1	40	1
2015	86	13	-	3	5	5	-	-	32	18	12	1	1	40	1
2016	87	13	0	3	5	5	0	0	32	18	12	1	1	41	1
남해읍	5	0	-	-	-	-	-	-	2	2	-	-	-	3	-
이동면	31	2	-	2	-	-	-	-	12	10	2	-	-	17	-
상주면	7	2	-	1	1	-	-	-	4	2	2	-	-	1	-
삼동면	3	2	-	-	1	1	-	-	0	-	-	-	-	1	-
미조면	1	1	-	-	-	1	-	-	0	-	-	-	-	-	-
남면	10	1	-	-	1	-	-	-	7	-	5	1	1	2	-
서면	1	0	-	-	-	-	-	-	0	-	-	-	-	1	-
고현면	18	2	-	-	1	1	-	-	4	4	-	-	-	12	-
설천면	4	1	-	-	1	-	-	-	1	-	1	-	-	1	1
창선면	7	2	-	-	-	2	-	-	2	-	2	-	-	3	-

자료 : 문화관광과

Source : Culture and Tourism Division

13. 문화공간 Cultural Facilities

단위 : 개소

Unit : place

연 별 및 읍면별	공 연 시 설 Performing facilities				전시실 Exhibition facilities		지역문화복지시설 Local culture and welfare facilities			기 타 시 설 Others		
	공공 공연장 Public	민간 공연장 Private	영화관 Movie theater		미술관 Art mus- -eum	화 랑 Gallery	시군 구민 회 관 Si, Gun & Gu public center	종합 복지 회관 General welfare center	청소년 회관 Youth center	문화원 Cultural center	국악원 Tradi- -tional perfo- -ming arts center	전수 회관 Initiation center
			계 Tota	스크린수 No.of screens								
2011	2	1	1		2	-	1	-	-	1	-	-
2012	2	1	1		2	-	1	1	-	1	-	-
2013	2	1	1		2	-	1	1	-	1	-	-
2014	2	1	1		2	-	1	1	-	1	-	-
2015	2	1	1		3	-	1	1	-	1	-	-
2016	1	0	1	1	0	0	0	8	0	1	0	0
남해읍	1	-	1	1	-	-	-	-	-	1	-	-
이동면	-	-	0	-	-	-	-	1	-	-	-	-
상주면	-	-	0	-	-	-	-	-	-	-	-	-
삼동면	-	-	0	-	-	-	-	1	-	-	-	-
미조면	-	-	0	-	-	-	-	1	-	-	-	-
남면	-	-	0	-	-	-	-	1	-	-	-	-
서면	-	-	0	-	-	-	-	1	-	-	-	-
고현면	-	-	0	-	-	-	-	1	-	-	-	-
설천면	-	-	0	-	-	-	-	1	-	-	-	-
창선면	-	-	0	-	-	-	-	1	-	-	-	-

자료 : 문화관광과

14. 체육시설 Public Sports Facilities

단위 : 개소

연 별 및 읍면별	공 공 체 육 시 설 Public sports facilities							
	육상 경기장 Stadium		축구장 Football field		야구장 baseball field		테니스장 Tennis courts	
	개소 Places	면 적 Gross coverage	개소	면 적	개소	면 적	개소	면 적
2011	1	28,106	13	232,641	1	15,680	4	6,500
2012	1	28,106	15	249,891	1	15,680	5	8,525
2013	1	28,106	15	304,257	1	15,680	4	6,925
2014	1	28,106	15	304,257	1	15,680	4	6,925
2015	1	28,106	16	352,167	1	15,680	5	9,811
2016	1	28,106	16	352,167	1	15,680	5	9,811
남해읍	1	28,106	-	-	-	-	1	2,886
이동면	-	-	2	28,194	-	-	-	-
상주면	-	-	4	130,740	-	-	1	760
삼동면	-	-	-	-	-	-	-	-
미조면	-	-	1	29,940	-	-	-	-
남면	-	-	1	25,699	-	-	-	-
서면	-	-	7	85,244	1	15,680	1	2,850
고현면	-	-	-	-	-	-	-	-
설천면	-	-	-	-	-	-	-	-
창선면	-	-	1	52,350	-	-	2	3,315

자료 : 체육시설사업소

나. 신고·등록 체육시설업 Reported sports facilities

단위 : 개소

연 별 및 읍면별	합계 Total	신 고 체 육 시 설 Reported sports facilities							
		요트장 Marina	조정장 Regatta	카누장 Canoe-ing center	빙상장 Ice rink	승마장 Equestrian field	종합 체육시설 Sports complex	수영장 Swimm- ing Pools	체 육 도 장 Exercise hall
2011	1	-	-	-	1	-	1	8	3
2012	1	-	-	-	1	-	1	8	3
2013	1	-	-	-	1	-	1	9	4
2014	1	-	-	-	1	-	1	9	4
2015	1	-	-	-	-	1	1	7	3
2016	1	-	-	-	-	1	1	7	3
남해읍	-	-	-	-	-	1	-	6	3
이동면	-	-	-	-	-	-	-	-	-
상주면	-	-	-	-	-	-	-	-	-
삼동면	1	-	-	-	-	-	-	-	-
미조면	-	-	-	-	-	-	-	1	-
남면	-	-	-	-	-	-	-	-	-
서면	-	-	-	-	-	-	1	-	-
고현면	-	-	-	-	-	-	-	-	-
설천면	-	-	-	-	-	-	-	-	-
창선면	-	-	-	-	-	-	-	-	-

자료 : 체육시설사업소

Unit : number

골프 연습장 Golf practice range	체력 단련장 Physical training center	당구장 Billiard room	썰매장 Area for sledding	무도장 Ball room	무도학원 Ballroom Dancing school	등록체육시설 Registered		
						골프장 Golf course	스키장 Ski ground	자동차 경주장 Car racing track
2	8	-	-	2	-	-	-	-
2	8	-	-	2	-	-	-	-
2	8	-	-	3	-	-	-	-
2	8	-	-	3	-	-	-	-
2	9	-	-	3	-	-	-	-
2	9	-	-	3	-	-	-	-
2	5	-	-	-	-	-	-	-
-	-	-	-	-	-	-	-	-
-	-	-	-	-	-	-	-	-
-	-	-	-	-	-	-	-	-
-	3	-	-	-	-	-	-	-
-	1	-	-	2	-	-	-	-
-	-	-	-	-	-	-	-	-
-	-	-	-	-	-	-	-	-
-	-	-	-	-	-	-	-	-
-	-	-	-	1	-	-	-	-

15. 청소년 수련시설

단위 : 개소, 천㎡

Unit : number, 1000㎡

연 별 및 읍면별	합계 Total		수련관 Training institution		문화의 집 Cultural house		수련원 Training center		야영장 Camp		유스호스텔 Youth hostel		특화시설 Specialized facilities	
	개소	면적	개소	면적	개소	면적	개소	면적	개소	면적	개소	면적	개소	면적
2011	4	13,726	-	-	-	-	-	-	-	-	6	13,726
2012	8	15,278	-	-	-	-	-	-	-	-	8	15,278
2013	6	15,278	-	-	-	-	-	-	-	-	6	15,278
2014	4	9,927	-	-	-	-	2	4,628	-	-	2	5,299
2015	4	9,927	-	-	-	-	2	4,628	-	-	2	5,299
2016	4	9,927	0	0	0	0	2	4,628	0	0	2	5,299	0	0

남해읍

이동면

상주면 2 5,299

2 5,299

삼동면 2 4,628

2 4,628

미조면

남면

서면

고현면

설천면

창선면

자료 : 주민복지실

Source : Public Welfare Office

16. 언론매체 Mass Media

단위 : 개

Unit : number

구 분	방송사 Broadcasting					신문사 Newspaper publishers			
	계 Total	지상파방송 Broadcasting	케이블TV Cable TV	라디오 Radio	기타 Others	계 Total	일간 Daily	주간 Weekly	인터넷신문 Internet
2016	0	0	0	0	0	4	-	3	1

자료 : 교육지원청

Source : Gyeongnam provincial Namhae office of Education

17. 출판, 인쇄 및 기록매체복제업 현황(산업세분류별) Publishing , Printing and Reproduction of Recorded media

단위: 개,명

Unit : number, person

구 분	서적출판업		신문, 잡지 및 정기간행물 출판업		오디오물출판 및 원판녹음업		기타 인쇄물 출판업		인쇄업		인쇄 관련 산업		기록 매체 복제업	
	사업체 수	종사자 수	사업체 수	종사자 수	사업체 수	종사자 수	사업체 수	종사자 수	사업체 수	종사자 수	사업체 수	종사자 수	사업체 수	종사자 수
2016	2	2	5	26	0	0	0	0	0	0	1	3	0	0

자료 : 교육지원청, 사업체조사결과

Source : Gyeongnam provincial Namhae office of Education

XV. 재정

Public Finance

1. 지방세 부담
Local Tax Burden
2. 지방세 징수
Collection of Local Taxes
3. 예산결산 총괄
Summary of Budget and Settlement
4. 일반회계 세입예산 개요1)
Budget Revenues of General Accounts
5. 일반회계 세입결산 Settled
Revenues of General Accounts
6. 일반회계 세출예산 개요1)
Budget Expenditure of General Accounts
7. 시·군·구별 일반회계 세출결산
Settled Expenditure of General Accounts by Si, Gun and Gu
8. 특별회계 예산결산
Settled Budget of Special Accounts
9. 군 공유재산
Public Properties Commonly Owned by Gun
10. 지방재정자립지표
Local Finance Independence Indicator

1. 지방세 부담

Local Tax Burden

단위 : 천원, 명, 세대

Unit : 1,000 won, person, house

연 별	지 방 세 ¹⁾ Local taxes	인구 (외국인제외) Population (excluding foreigners)	1인당 부담액 Tax burden per capita(천원)	세 대 (외국인세대제외) Households (Exclude foreign household)	세대당 부담액 (천원) Tax burden per household
2011	23,846,546	50,242	475	22,918	1,041
2012	24,515,596	48,223	508	22,477	1,091
2013	26,089,916	47,244	552	22,325	1,169
2014	29,358,962	46,638	630	22,265	1,319
2015	29,903,887	45,865	652	22,236	1,345
2016	30,541,125	45,129	676	22,155	1,378

자료 : 재무과

Source : Finance Division

주 : 1) 자치구세 포함 Including autonomous district tax.

2. 지방세 징수 Collection of Local Taxes

단위 : 천원

연 별 및 읍면별	합계 Total			보 통 세 Ordinary taxes			
	도세	시군세	도세		시군세		
			취득세	등록면허세	주민세	지방소득세	
2011	23,846,546	12,413,768	11,432,778	8,580,939	536,806	290,947	1,957,380
2012	24,515,596	12,948,438	11,567,158	8,802,386	772,433	287,307	2,198,576
2013	25,116,479	15,907,897	12,473,745	8,847,302	594,909	296,723	2,344,736
2014	28,507,272	15,999,393	12,507,879	11,504,580	873,547	374,065	2,648,207
2015	29,148,683	15,853,198	13,295,485	11,350,154	924,558	405,356	2,775,531
2016	29,902,266	14,983,717	14,918,549	10,085,602	1,035,118	474,509	3,091,131
남해읍	11,314,988	4,573,644	6,741,344	2,368,816	186,991	157,504	1,398,397
이동면	1,537,358	981,886	555,472	750,907	62,178	35,964	138,428
상주면	631,565	439,596	191,969	327,592	39,502	11,273	29,921
삼동면	2,920,467	2,169,049	751,418	1,731,823	134,515	32,777	289,526
미조면	1,226,505	832,104	394,401	624,302	64,976	19,672	134,602
남면	3,232,662	2,278,121	954,541	1,867,899	115,049	55,209	462,724
서면	1,321,229	980,895	340,334	771,343	60,946	18,900	42,274
고현면	1,279,015	786,535	492,480	608,307	46,677	26,430	162,538
설천면	1,215,588	806,950	408,638	637,011	43,445	33,789	93,124
창선면	2,359,546	1,134,937	1,224,609	397,602	280,839	82,991	339,597

자료 : 재무과

			목적세 Objective Taxes		과년도 수입 Revenue from previous year	
재산세	자동차세	담배 소비세	도세		도세	시군세
			지역자원 시설세	지방교육세		
4,410,643	2,458,979	1,892,864	294,837	2,817,702	183,484	228,686
2,259,863	2,476,963	2,050,560	316,482	2,954,321	102,816	35,610
4,857,314	2,428,279	2,401,692	347,512	2,909,174	73,639	145,001
4,410,874	2,503,398	2,374,502	396,767	3,132,978	91,465	196,819
5,030,320	2,457,503	2,501,915	407,593	3,121,827	49,066	124,860
3,032,176	5,457,390	2,863,343	440,291	3,422,706	101,696	187,273
1,191,334	3,994,109		126,637	1,891,200	30,235	115,505
170,180	210,900		23,762	145,039	8,532	13,541
88,655	62,120		10,050	62,452	8,012	3,521
222,866	206,249		45,455	257,256	13,285	15,001
110,470	129,657		33,022	109,804	5,264	7,859
276,187	160,421		56,403	238,770	12,625	10,541
164,738	114,422		22,844	125,762	5,148	5,230
132,759	170,753		18,941	112,610	4,592	6,021
132,678	149,047		14,592	111,902	4,545	3,854
542,309	259,712		88,585	367,911	9,458	6,200

3. 예산결산 총괄

Summary of Budget and Settlement

단위 : 천원

연 별	예 산 현 액 Budget			세 입 Revenue		
	계 Total	일 반 General accounts	특 별 Special accounts	계 Total	일 반 General accounts	특 별 Special accounts
2011	360,283,662	328,168,306	32,115,356	362,027,205	329,915,560	32,111,645
2012	405,732,809	358,451,857	47,280,952	412,921,793	365,741,482	47,180,311
2013	422,137,905	374,855,203	47,282,702	426,236,325	378,277,997	47,958,328
2014	417,290,391	365,592,775	51,697,616	420,009,669	367,624,563	52,385,106
2015	442,701,138	375,944,050	66,757,088	445,410,853	379,078,786	66,332,067
2016	474,353,441	402,554,989	71,798,452	483,954,320	410,040,585	73,913,735

자료 : 재무과

Unit : 1,000 won

세 출 Expenditure			잉 여 Surplus		
계 Total	일 반 General accounts	특 별 Special accounts	계 Total	일 반 General accounts	특 별 Special accounts
268,402,018	248,133,028	20,268,990	93,625,187	81,782,532	11,842,655
291,885,507	264,528,741	27,356,766	121,036,286	101,212,741	19,823,545
313,716,733	287,779,377	25,937,356	112,519,591	90,498,620	22,020,971
298,181,982	272,966,431	25,215,551	121,827,687	94,658,132	27,169,555
330,020,634	280,276,862	49,743,772	115,390,219	98,801,924	16,588,295
323,796,544	287,444,082	36,352,462	160,157,776	122,596,502	37,561,274

Source : Finance Division

4. 일반회계 세입예산 개요¹⁾ Budget Revenues of General Accounts

단위 : 백만원

연 별	합 계 Total	지방세 Local tax	세 외 수 입 Non-tax revenues							
			계 Total	경 상 적 세 외 수 입 Current non-tax revenues						
				계 Total	재산임대 수입 Property rents	사용료 수입 rents	수수료 수입 fees	사업수입 Business product	징수교부금 수입 Collection grants	이자수입 Interest
2011	320,250	11,432	11,535	6,973	145	775	741	1,905	379	3,028
2012	358,195	11,567	10,602	7,737	187	1,032	789	2,021	465	3,243
2013	369,601	12,344	11,771	7,204	232	687	251	2,408	438	3,188
2014	367,625	12,508	14,848	6,145	286	913	250	1,785	536	2,375
2015	379,078	13,295	12,296	7,080	358	1,149	246	2,914	503	1,910
2016	410,040	15,106	12,985	6,023	299	1,318	255	2,075	602	1,474

임 시 적 세 외 수 입 Temporary non-tax revenues						지방교부세 local share tax	조정 교부금 Control grants	보조금 Subsidies	지방채 Local borrowing
계 Total	재산매각 수입 Property disposal	부담금 Allotment	과징금 및 과태료 등 (Fines and penalties etc)	기타수입 Other income	지난 연도 수입				
4,562	692	67	0	3,694	109	129,587	0	108,004	0
2,865	331	71	0	2,394	69	141,201	0	113,042	0
4,567	2,077	25	0	2,364	101	145,730	0	98,543	0
8,703	1,470	173	0	6,294	766	146,231	9,483	94,027	0
5,216	113	116	396	4,431	160	138,419	15,162	105,150	0
6,962	462	758	497	5,163	82	141,992	16,326	124,491	0

자료 : 재무과

주 : 1) 최종예산액 Final budget

Unit : million won

보전수입 등 및 내부거래 Conservation revenues and Internal transaction							
계 Total	보전수입 등 Conservation revenues				내부거래 Internal transaction		
	계 Total	잉여금 net surplus	전년도 이월금 Carry over	융자금 원금수입 Loan collection	계 Total	전입금 Transferred from	예탁금 및 예수금 Contribution
59,692	59,692	21,797	37,895		0	0	0
81,783	81,783	20,122	61,661		0	0	0
101,213	101,213	20,765	80,448		0	0	0
90,528	90,499	26,020	64,479		29	29	0
94,756	94,658	36,004	58,654		98	98	0
99,140	98,801	33,614	65,187	0	339	339	0

Source : Finance Division

5. 일반회계 세입결산

Settled Revenues of General Accounts

단위 : 백만원

Unit : million won

연 별	합 계 Total	지 방 세 Local tax	세외수입 Non-tax revenue	지방교부세 Local share tax	조정교부금 Control grants	보 조 금 Subsidies	지방채 Local borrowing	보전수입 등 및 내부거래 Conservation revenues and Internal transaction
2011	320,250	11,433	71,226	129,587	-	108,004	-	59,692
2012	358,195	11,567	92,385	141,201	-	113,042	-	81,783
2013	369,601	12,344	112,984	145,730	-	98,543	-	101,213
2014	367,625	12,508	105,376	146,231	9,483	94,027	-	90,528
2015	379,078	13,295	107,052	138,419	15,162	105,150	-	94,756
2016	410,040	15,106	12,985	141,992	16,326	124,491	0	99,140

자료 : 재무과

Source : Finance Division

6. 일반회계 세출예산 개요¹⁾

Budget Expenditure of General Accounts

단위 : 백만원

연 별	합 계 Total	일반공공행정 General public Adminis- -tration	공공질서 및 안전 Public Order, Safety	교육 Education	문화 및 관광 Culture, Tourism	환경보호 Protection of Environment	사회복지 Social Welfare
2011	248,133	21,371	10,110	3,278	22,898	20,206	46,485
2012	264,528	15,977	8,480	3,060	27,067	23,555	49,235
2013	298,635	21,063	10,289	3,048	36,801	20,838	51,697
2014	272,966	17,861	1,995	3,623	26,551	3,128	56,824
2015	318,415	21,946	4,669	2,763	35,331	21,952	67,989
2016	331,346	19,899	1,603	3,965	29,902	21,619	69,336

자료 : 재무과

주 : 1) 최종예산액 Final budget

사회복지 Social Welfare	보건 Health	농림해양수산 Agriculture, Forestry, Ocean, Marine	산업, 중소기업 Industry, Small and medium enterprises	수송 및 교통 Transportation, Traffic	국토 및 지역개발 Country, Region Development	예비비 Contingency	기타 Others
46,485	4,218	63,199	1,087	10,189	8,496	-	36,596
49,235	4,243	57,657	1,770	17,166	12,773	-	43,545
51,697	4,698	59,606	1,135	19,732	12,630	10,988	46,123
56,824	4,873	62,591	1,578	16,487	18,339	-	59,116
67,989	5,334	64,440	2,475	13,563	18,969	10,063	48,921
69,336	5,042	73,034	808	21,919	15,905	16,383	51,931

Source : Finance Division

7. 시·군·구별 일반회계 세출결산 Settled Expenditure of General Accounts by Si, Gun and Gu

단위 : 백만원

연 별	합 계 Total	일반공공행정 General public Administration	공공질서 및 안전 Public Order, Safety	교육 Education	문화 및 관광 Culture, Tourism	환경보호 Protection of Environment	사회복지 Social Welfare
2011	248,133	21,371	10,110	3,278	22,898	20,206	46,485
2012	264,528	15,977	8,480	3,060	27,067	23,555	49,235
2013	287,977	18,824	13,324	3,047	34,004	21,795	48,591
2014	272,966	17,861	1,995	3,623	26,551	3,128	56,824
2015	280,276	20,269	3,573	2,554	29,328	22,143	64,884
2016	287,444	19,164	2,943	3,841	31,716	21,964	67,329

자료 : 재무과

보건 Health	농림해양수산 Agriculture, Forestry, Ocean, Marine	산업, 중소기업 Industry, Small and medium enterprises	수송 및 교통 Transportation, Traffic	국토 및 지역개발 Country, Region Development	예비비 Contingency	기타 Others
4,218	63,199	1,087	10,189	8,496	...	36,596
4,243	57,657	1,770	17,166	12,773	...	43,545
4,367	67,516	790	22,480	9,154	190	43,895
4,873	62,591	1,578	16,487	18,339	...	59,116
5,081	55,941	2,950	13,265	15,598	...	44,690
4,857	62,651	1,557	13,765	13,810	...	43,847

Source : Finance Division

8. 특별회계 예산결산

Settled Budget of Special Accounts

단위 : 백만원

연 별 및 과 목 별	회 계 수 Accounts	예 산 Budget	세 입 Revenue	세 출 Expenditure
2011	7	25,848	32,112	20,269
2012	8	37,715	47,180	27,357
2013	8	47,283	47,959	25,938
2014	8	51,698	52,385	25,216
2015	8	66,757	66,332	49,744
2016	7	71,798	71,913	36,352
상수도	1	17,555	17,828	15,998
의료급여기금	1	676	696	639
자활및생활안정기금	1	2,233	220	0
발전소주변지역지원사업	1	778	800	493
환경기초시설	1	23,551	25,365	18,791
장기미집행도시계획시설대지보상	1	434	433	431
청사건립	1	26,571	26,571	0

자료 : 재무과

9. 군 공유재산 Public Properties Commonly Owned by Gun

단위 : 천㎡, 천원

연 별	총평가액 Total appraisal value	토 지 Land		건 물 Building		기계기구 Machinery	
		면적	평가액	면적	평가액	점	평가액
2011	227,228,258	12,849	118,318,244	96	37,403,268	16	242,761
2012	241,306,808	12,975	126,143,358	97	38,413,763	16	242,761
2013	292,447,044	13,146	134,661,049	102	45,216,077	16	242,761
2014	413,362,423	13,581	150,367,251	108	80,616,781	16	242,761
2015	434,709,675	26,898	162,642,595	312	86,089,519	16	243,013
2016	436,249,309	14,084	162,945,755	115	87,260,237	16	243,012

자료 : 재무과

Unit : 1000㎡, 1000 won

선 박 Vessels			입목·죽 Standing tree and bamboo		공작물 Construction		기 타 Others	
척수	톤수	평가액	주	평가액	점	평가액	수량	평가액
23	-	727,908			3,936	70,263,354	10,024	272,724
25	-	1,329,888			4,069	74,876,020	10,026	301,018
31	-	1,733,209			4,615	110,275,330	10,027	318,618
31	-	1,733,209			4,703	180,045,737	10,029	356,684
31	-	1,733,209			4,733	183,661,454	10,119	339,885
32	75	1,744,209	12	178,763	3,719	183,642,860	10,021	234,473

Source : Finance Division

10. 지방재정자립지표

Local Finance Independence Indicator

단위 : %

Unit : %

연 별	재정자립도 ¹⁾ Financial independence	재정자주도 ²⁾ Financial autonomy	기준재정 수요충족도 (재정력지수) ³⁾ Financia ability indices
2016	18.55	66.31	10.07

자료 : 기획감사실

"주: 1) 재정자립도 = 자체수입(지방세+세외수입) / 일반회계 X 100

2) 재정자주도 = 자주재원(지방세+세외수입+지방교부세+조정교부금+재정보전금) / 일반회계 예산액 X 100

3) 기준재정수요충족도(재정력지수) = 기준재정수입액 / 기준재정수요액 X 100 ← 교부전기준"

XVII. 공공행정 및 사법

Public Administration and Justice

1. 공무원 총괄
Summary of Government Employees(Authorized)
2. 본청공무원
Government Employees of Head Office
3. 의회 사무과, 사업소 공무원
Government Employees of Provincial Council,
Affiliated Agencies
5. 읍·면 공무원
Government Employees of Eup, Myeon
6. 소방공무원
Fire-fighting Officials
7. 국회 및 지방의원
Members of National and Regional Assemblies
9. 퇴직사유별 공무원
Government Employees by Cause of Retirement
10. 관내 관공서 및 주요기관
Number of Government & Public Offices, and Major Agencies
11. 민원서류 처리
Handling of Civil Request Documents
12. 여권발급
Passport Issues
13. 범죄발생 및 검거
Criminal Offenses and Arrests
14. 연령별 피의자
Suspects by Age-group
15. 학력별 피의자
Suspects by Education Background
16. 소년범죄 및 외국인범죄
Juvenile Delinquency & Criminal offenses by Foreigners
17. 화재발생
Fire Incidents
18. 발화요인별 화재발생
Fire Incidents by Cause
19. 산불발생 현황
Forest Fires
20. 소방장비
Fire-fighting Equipment
21. 119 구급활동실적
Performance of EMS Activity
22. 119 구조활동실적
Performance of 119 Rescue Activity
23. 재난사고 발생 및 피해현황
Calamities and Damage
24. 소방대상물 현황
Facilities Subject to Fire-fighting Regulation
25. 위험물제조소 설치현황
Manufactory, Stores and Agencies of Dangerous Objects
26. 교통사고 발생(자동차)
Traffic Accidents(automobile)
27. 자동차단속 및 처리
Traffic Regulation and Punishment of Violations
28. 운전면허 소지자
Number of Driver's License Holders
29. 운전면허 시험실시
Driving Test for Driver's License
30. 외국 자매도시(우호도시)와의 교류현황
Goodwill Exchange Relations with Cities/Provincial in
Foreign Countries

1. 공무원 총괄

Summary of Government Employees(Authorized)

단위 : 명

연 별 및 직 능 별	합 계 Total	본 청 Head office	의회사무과, 직속기관 및 사업소 Provincial council, direct or affiliated agencies	소방서 Fire station	읍·면·동 Eup, Myeon and Dong
2011	649	385	26	89	149
2012	660	391	26	88	155
2013	660	391	25	88	156
2014	631	379	24	85	143
2015	634	367	38	90	139
2016	632	366	36	98	132
정무(선거)직 Political (elected)	1	1	-	-	-
별정직 specific	1	1	-	-	-
특정직 Special	0	-	-	-	-
일반직 General	0	-	-	-	-
1급 1th grade	0	-	-	-	-
2급 2th grade	0	-	-	-	-
3급 3th grade	0	-	-	-	-
4급 4th grade	4	3	-	-	-
5급 5th grade	30	14	5	2	9
6급 6th grade	211	110	10	36	55
7급 7th grade	164	106	11	13	34
8급 8th grade	119	74	9	15	21
9급 9th grade	83	38	1	31	13
기능직 Technical	0	-	-	-	-
고용직 Temporary	0	-	-	-	-
전문직 Professional	19	19	-	-	-

자료 : 행정과

주 : 정원기준 Number of Government Employees capacity

2. 본청공무원 Government Employees of Head Office

단위 : 명

연 별 및 실 과 별	합 계 Total	정무직 Political (selected) Position	별정직 Specific	특정직 Special (fire fighter)	고 위 공무원 Senior civil service	일 반 직 General				
						계 Total	1급 1st grade	2급 2nd grade	3급 3rd grade	4급 4th grade
2011	385	1	15	-	-	320	-	-	-	3
2012	391	1	15	-	-	333	-	-	-	3
2013	391	1	1	1	-	383	-	-	-	3
2014	379	1	1	-	-	377	-	-	-	2
2015	367	1	1	-	-	364	-	-	-	3
2016	366	1	1	0	-	364	-	-	-	3
기획감사실	22					22				1
주민복지실	33					33				1
민원봉사과	14					14				
행정과	34	1	1			32				1
재무과	22					22				
경제과	11					11				
문화관광과	21					21				
해양수산과	21					21				
환경녹지과	32					32				
도시건축과	21					21				
건설교통과	19					19				
안전총괄과	15					15				
미래전략사업단	11					11				
보건소	53					53				
농업기술센터	38					38				

자료 : 행정과

Unit : person

일 반 직 General									기타직 (7)
5급 5th grade	6급 6th grade	7급 7th grade	8급 8th grade	9급 9th grade	연구관	연구사	지도관	지도사	
16	80	103	60	31	-	-	2	25	49
15	85	102	58	45	-	-	2	23	42
16	112	125	68	34	-	-	2	23	6
15	110	112	77	37	-	-	2	21	1
16	112	104	77	33	-	1	2	16	1
14	110	106	74	38	1	0	1	2	15
	7	9	3	2					
	10	3	11	8					
1	4	4	3	2					
1	9	11	8	1			1		
1	8	7	4	2					
1	4	3	1	2					
1	7	8	4	1					
1	6	10	2	2					
1	6	14	7	4					
1	4	6	7	3					
1	6	3	7	2					
1	3	5	3	3					
1	4	3	1	2					
1	28	14	8	2					
2	4	6	5	3	1			2	15

Source : Administrative Division

3. 의회 사무과, 사업소 공무원 Government Employees of Provincial Council, Affiliated Agencies

단위 : 명

연 별	합 계 Total	정무직 Political (selected) Position	별정직 Specific	특정직 Special (fire fighter)	고 위 공무원 Senior civil service
2011	26	-	-	-	-
2012	26	-	-	-	-
2013	12	-	-	-	-
2014	24	-	-	-	-
2015	38	-	-	-	-
2016	36	-	-	-	-
<hr/>					
의회사무과	13				
체육시설사업소	12				
상하수도사업소	11				

자료 : 행정과

계 Total	1급	2급	3급	4급	5급	6급	7급	8급	9급	연구관	연구사	지도관	지도사	기타직
	1st grade	2nd grade	3rd grade	4th grade	5th grade	6th grade	7th grade	8th grade	9th grade					
18	-	-	-	-	3	8	4	3	-	-	-	-	-	8
20	-	-	-	-	4	5	7	2	2	-	-	-	-	6
12	-	-	-	-	3	3	6	7	2	-	-	-	-	-
24	-	-	-	-	4	6	10	1	3	-	-	-	-	-
38	-	-	-	-	5	10	11	8	4	-	-	-	-	-
36	-	-	-	-	5	10	11	9	1	-	-	-	-	-
<hr/>														
13					3	4	3	3	0					
12					1	3	4	4	0					
11					1	3	4	2	1					

4. 읍·면 공무원 Government Employees of Eup, Myeon

단위 : 명

Unit : person

연 별	합 계 Total	일 반 직 General							기타직 others
		계 Total	4급	5급	6급	7급	8급	9급	
2011	149	131	-	9	41	35	30	16	18
2012	155	140	1	9	42	29	35	24	15
2013	156	156	1	9	43	40	43	20	-
2014	143	143	1	9	44	36	33	20	-
2015	139	139	-	10	52	30	26	21	-
2016	132	132	-	9	55	34	21	13	-
남해읍	17	17	-	1	9	3	2	2	-
이동면	13	13	-	1	5	4	2	1	-
상주면	12	12	-	1	5	4	1	1	-
삼동면	13	13	-	1	5	3	2	2	-
미조면	12	12	-	1	5	3	3	0	-
남면	12	12	-	0	5	3	1	3	-
서면	13	13	-	1	5	2	5	0	-
고현면	13	13	-	1	5	3	2	2	-
설천면	12	12	-	1	5	4	0	2	-
창선면	15	15	-	1	6	5	3	0	-

자료 : 행정과

Source : Administrative Division

5. 소방공무원 Fire-fighting Officials

단위 : 명

Unit : person

연 별 및 소방서	합계 ¹⁾ Total		소방직 Fire-fighting positions										일반직 Gen-eral	기타직 others	전문직 Profe-ssional
	계 Total	소방 정감 Fire mar-shal	소방감 Deputy fire mar-shal	소방 준감 fire mar-shal	소방정 Fire chief	소방령 Assi- tant fire chief	소방경 Fire captain	소방위 Fire lieut- enant	소방장 Fire serg- eant	소방교 Senior fire fighter	소방사 fire fighter				
2011	88	88	-	-	-	1	2	6	5	17	25	32			
2012	88	88	-	-	-	1	2	6	18	16	18	27			
2013	88	88	-	-	-	1	2	6	21	17	19	22			
2014	85	85	-	-	-	1	2	5	26	14	16	21			
2015	90	90	-	-	-	1	2	8	22	11	22	24			
2016	98	98				1	2	8	28	13	15	31			

자료 : 남해소방서

Source : Provincial Fire Station

주 : 의용소방원 제외 Excluding Volunteer firemen

6. 국회 및 지방의원 Members of National and Regional Assemblies

단위 : 명, 개

Unit : person, number

연 별	국회의원 Member of National Assembly							자치시·군·구 의원 Member of Si, Gun, Gu Assembly		
	선거구수 No. of constituency	의원수 Assembly1)			의원수 Assembly2)			선거구수 No. of constituency	여	
		계 Total	남 Male	여 Female	계	남	여			
2016	1	1	1	0	10	8	2	4	2	

자료 : 선관위

Source : National Election Commission

주1) 비례대표 미포함 Excluding proportional representation

주2) 비례대표 포함 Including proportional representation

7. 퇴직사유별 공무원 Government Employees by Cause of Retirement

단위 : 명

연별 및 퇴직 사유별	합 계 Total		정 무 직	별 정 직	특 정 직	일 반 직 General service							
	남 Male	여 Female				계 Total	1급 1st grade	2급 2nd grade	3급 3rd grade	4급 4th grade	5급 5th grade	6급 6th grade	
2011	11	-	-	-	1	...	2	-	-	-	-	1	-
2012	14	-	-	-	-	-	12	-	-	-	3	1	5
2013	8	-	-	-	-	-	5	-	-	-	1	-	-
2014	28	23	5	-	1	-	27	-	-	-	1	1	14
2015	21	18	3	-	-	-	19	-	-	-	-	10	5
2016	19	15	4	0	0	0	19	-	-	-	1	7	3
의원면직	6	3	3				6						1
당연퇴직							0						
정년퇴직	8	8					8				1	5	
명예퇴직	5	4	1				5					2	2
사망													
징계퇴직													
직권면직													

자료 : 행정과

Unit : person

					기능직 Technical			계약직 Contract			고용직 Temporary		
7급 7th grade	8급 8th grade	9급 9th grade	연구 사	지도 사	계	남	여	계	남	여	계	남	여
-	1	-	-	-	8	-	-	-	-	-	-	-	-
1	1	-	-	1	1	-	-	1	-	-	-	-	-
1	1	2	-	-	-	-	-	3	-	-	-	-	-
4	2	4	-	1	-	-	-	-	-	-	-	-	-
1	1	1	-	1	-	-	-	2	2	-	-	-	-
1	1	4	0	2									
	1	4											
					2								
1													

9. 관내 관공서 및 주요기관 Number of Government & Public Offices, and Major Agencies

단위 : 개소

연 별 및 읍면별	합계 Total						
	시·군· 구청 Si, Gun, and Gu	읍면동 Eup, myeon and dong office	직속기관 Direct agencies		사업소 Affiliated agencies		
			도 Prov- ince	시·군 Si, Gun	도 Do	시·군 Si, Gun	
2011	59	1	10	1	2	-	1
2012	59	1	10	1	2	-	1
2013	59	1	10	1	2	-	1
2014	59	1	10	1	2	-	1
2015	61	1	10	1	2	1	2
2016	59	1	10	1	2	1	2
남해읍	19	1	1	1	1	-	2
이동면	7	-	1	-	1	-	-
상주면	4	-	1	-	-	-	-
삼동면	6	-	1	-	-	1	-
미조면	5	-	1	-	-	-	-
남면	3	-	1	-	-	-	-
서면	3	-	1	-	-	-	-
고현면	5	-	1	-	-	-	-
설천면	3	-	1	-	-	-	-
창선면	4	-	1	-	-	-	-

자료 : 행정과

주 : 1) 교도소에는 소년원, 구치소 등 포함 Including detention house, reformatory

2) 기타중앙직속기관에서 본청은 제외, ()안에 기입하고 주석표기 Head office excluded, () included, take footnote

3) 신문사는 종합일간신문사에 한함 Daily newspaper companies limited

보훈청 Patriot & veteran office	교육청 Educa- tional office	우체국 관 서 Post office	세무서 Tax office	국 립 농산물 품 질 관리원 (1)	기타중앙 직속기관 ²⁾ Other central govern- ment a gency	전화국 Telephone office	방송사 Broad- casting station	한 국 농 촌 공 사 (2)
-	1	10	-	1	6	1	-	1
-	1	10	-	1	6	1	-	1
-	1	10	-	1	6	1	-	1
-	1	9	-	2	6	1	-	1
-	1	10	-	1	6	1	-	1
-	1	10	-	1	6	1	-	1
-	1	1	-	-	1	1	-	1
-	-	1	-	-	2	-	-	-
-	-	1	-	-	1	-	-	-
-	-	1	-	-	1	-	-	-
-	-	1	-	-	1	-	-	-
-	-	1	-	-	-	-	-	-
-	-	1	-	-	-	-	-	-
-	-	1	-	1	-	-	-	-
-	-	1	-	-	-	-	-	-
-	-	1	-	-	-	-	-	-
-	-	1	-	-	-	-	-	-
-	-	1	-	-	-	-	-	-

Unit : number

협 동 조 합 Cooperative associations

농업 Agri- -culture	원예 Garden -ing	축산 Live -stock	수산업 Fishery	산림 Forestry	기타 Others
4	-	1	1	1	-
4	-	1	1	1	-
4	-	1	1	1	-
4	-	1	1	1	-
4	-	1	1	1	-
4	-	1	1	1	-
1	-	1	-	1	-
1	-	-	-	-	-
-	-	-	-	-	-
-	-	-	-	-	-
-	-	-	1	-	-
-	-	-	-	-	-
-	-	-	-	-	-
1	-	-	-	-	-
-	-	-	-	-	-
1	-	-	-	-	-

Source : Administrative Division

10. 민원서류 처리 Handling of Civil Request Documents

단위 : 건

Unit : case

연 별	계 Total	인가 · 허가 sanction / Permission	특허 · 면허 patent / license	승인 · 지정 Approval / Designation	신고 · 등록 Notification / Designation	시험 · 검사 Test / Inspection	확인 · 증명 / 교부 Confirmatin. Certification / Delivery	고충민원 Complaint filing	기 타 Others
2011	507,418	5,227	62	1,695	31,586	467	465,077	3,304	
2012	440,540	9,945	99	2,382	23,155	439	400,629	3,891	
2013	494,714	4,524	124	3,131	21,560	341	461,218	3,816	
2014	487,192	5,173	75	2,823	24,813	222	449,333	4,753	
2015	489,668	3,835	175	3,281	9,989	150	471,722	516	
2016 ^{주)}	74,513	4,270	72	2,713	9,010	140	53,561	123 4,624	

자료 : 민원봉사과

Source : Civil Service Division

주) 2016년부터 기준변경 (새올민원통계 건수만 반영)

11. 여권발급

Passport Issues

단위 : 명

연 월 별	합계 Total	성 별 By gender		목 적 별 By purpose			
		남 Male	여 Female	관용 Official	거주 Residencial	일반 General	여행증명 Travel certification
2011	1,966	961	1,005		-	1,966	-
2012	2,087	1,013	1,074		-	2,087	-
2013	1,850	939	911		-	1,850	-
2014	1,725	807	918		-	1,725	-
2015	2,247	1,073	1,174		-	2,247	-
2016	2,527	1,254	1,273	2	0	2,525	0
1월	234	123	111	0	0	234	0
2월	229	119	110	0	0	229	0
3월	194	100	94	0	0	194	0
4월	182	88	94	0	0	182	0
5월	184	91	93	0	0	184	0
6월	206	106	100	0	0	206	0
7월	165	76	89	0	0	165	0
8월	205	97	108	0	0	203	0
9월	192	92	100	2	0	192	0
10월	218	108	110	0	0	218	0
11월	258	135	123	0	0	258	0
12월	260	119	141	0	0	260	0

자료 : 민원봉사과

Unit : person

기 간 별 By period				연 령 별 By age-group					
1년단수 One year (single)	5년미만 복수 Upper Five year (multiple)	5년복수 Five year (multiple)	10년복수 Ten year (multiple)	20세 이하 Under 20years old	21~ 30세	31~ 40세	41~ 50세	51~ 60세	61세이상 61 years old & over
371	1	-	1,594	411	226	163	275	404	487
332	1	-	1,754	355	211	191	294	542	494
319	2	37	274	441	207	143	257	390	412
188	-	14	1,523	323	181	167	247	405	402
253	-	11	1,983	418	200	155	352	506	616
122	36	441	1,928	546	197	197	362	567	658
13	4	48	169	52	16	19	27	53	67
17	2	29	181	40	13	19	25	59	73
2	2	21	169	25	10	23	17	60	59
24	5	28	125	43	12	14	19	31	63
8	3	70	103	75	16	9	28	31	25
10	2	39	155	47	22	14	40	42	41
4	1	24	136	29	15	16	24	35	46
12	6	27	160	36	23	15	38	44	49
7	2	28	155	39	22	14	32	48	37
10	1	39	168	43	15	14	35	54	57
6	4	41	207	48	20	23	34	60	73
9	4	47	200	69	13	17	43	50	68

Source : Civil Service Division

12. 범죄발생 및 검거 Criminal Offenses and Arrests

단위 : 건

Unit : case

연 월 별	계 Total		강력범 Felony offenses		절도범 Thefts		폭력범 Violent offenses		지능범 Intellectual offenses		기타형사범 Other criminal offenses		특별법범 Offenses other than criminal code	
	발생 Cases	검거 Arrest	발생 Cases	검거 Arrest	발생 Cases	검거 Arrest	발생 Cases	검거 Arrest	발생 Cases	검거 Arrest	발생 Cases	검거 Arrest	발생 Cases	검거 Arrest
2011	1,190	1,172	17	18	153	98	197	171	154	225	86	76	583	584
2012	1,116	937	12	12	175	76	169	154	167	115	82	81	511	499
2013	1,291	1,080	22	21	155	91	140	127	217	157	12	68	689	612
2014	1,244	1,022	17	9	119	68	174	147	168	183	73	70	693	545
2015	1,061	935	18	17	107	70	150	140	133	190	74	67	579	451
2016	1,102	842	20	17	77	65	134	128	109	96	114	70	646	464
1월	61	47	2	0	3	2	8	11	3	2	3	0	42	32
2월	61	47	2	2	2	3	10	8	6	6	5	5	36	23
3월	71	62	0	0	8	4	10	12	7	10	4	3	42	33
4월	56	52	2	2	1	0	8	8	6	8	5	3	34	31
5월	96	95	1	0	14	34	13	6	13	13	5	3	50	39
6월	138	82	1	2	14	6	10	12	15	11	48	12	50	39
7월	91	72	2	2	4	3	17	16	8	5	5	3	55	43
8월	125	78	2	1	9	3	16	10	10	6	6	4	81	53
9월	98	74	3	3	7	3	9	11	9	7	4	4	65	45
10월	86	59	3	3	6	1	9	10	9	4	3	3	56	38
11월	82	65	0	0	6	5	11	10	11	12	6	5	48	33
12월	137	109	2	2	3	1	13	14	12	12	20	25	87	55

자료 : 민원봉사과

Source : Provincial Police Agency

13. 연령별 피의자 Suspects by Age-group

단위 : 명

연 별	계 Total			14세 미만 Under 14 years old			14~19세			20~25세			26~30세			31~35세		
	남	여	계	남	여	계	남	여	계	남	여	계	남	여	계	남	여	
2011	732	-	-	-	-	35	-	-	13	-	-	36	-	-	52	-	-	
2012	1,220	-	-	-	-	40	-	-	50	-	-	57	-	-	84	-	-	
2013	464	-	-	4	-	4	-	-	22	-	-	65	-	-	50	-	-	
2014	1,339	-	-	-	-	42	-	-	50	-	-	49	-	-	86	-	-	
2015	1,141	-	-	-	-	46	-	-	53	-	-	45	-	-	34	-	-	
2016	1,091	910	181	-	-	47	43	4	50	44	6	33	27	6	54	40	14	

Unit : person

36~40세			41~50세			51~60세			61~70세			71세 이상 71 years and over			연령미상 unknown		
계	남	여	계	남	여	계	남	여	계	남	여	계	남	여	계	남	여
75	-	-	259	-	-	181	-	-	61	-	-	20	-	-	-	-	-
105	-	-	326	-	-	316	-	-	116	-	-	64	-	-	62	-	-
56	-	-	69	-	-	40	-	-	103	-	-	50	-	-	1	-	-
93	-	-	324	-	-	346	-	-	158	-	-	64	-	-	127	-	-
79	-	-	269	-	-	274	-	-	155	-	-	56	-	-	130	-	-
57	46	11	304	250	54	287	229	58	121	106	15	63	51	12	75	74	1

자료 : 남해경찰서

Source : Provincial Police Agency

14. 학력별 피의자 Suspects by Education Background

단위 : 건

연 별	계 Total		대 학 교 College & University									
	남	여	졸업		중퇴		재학		남	여		
			남	여	남	여	남	여				
2011	732	-	-	36	-	-	2	-	-	5	-	-
2012	1,220	-	-	83	-	-	7	-	-	15	-	-
2013	1,365	-	-	104	-	-	14	-	-	21	-	-
2014	1,339	-	-	107	-	-	7	-	-	15	-	-
2015	1,141	-	-	123	-	-	4	-	-	12	-	-
2016	1,098	917	181	125	106	19	5	5	-	15	13	2

고 등 학 교 High school						중 학 교 Middle school										
졸업		중퇴		재학		졸업		중퇴		재학						
남	여	남	여	남	여	남	여	남	여	남	여					
454	-	-	21	-	-	9	79	-	-	12	-	-	4	-	-	
420	-	-	18	-	-	23	72	-	-	11	-	-	1	-	-	
318	-	-	34	-	-	21	104	-	-	28	-	-	4	-	-	
323	-	-	27	-	-	15	88	-	-	15	-	-	14	-	-	
217	-	-	16	-	-	22	59	-	-	7	-	-	5	-	-	
276	241	35	21	15	6	18	18	-	39	31	8	10	7	3	15	15

Unit : case

초 등 학 교 Elementary school						불취학 Never attending			기 타 Other				
졸업		중퇴		재학		남	여	남	여	남	여		
남	여	남	여	남	여								
56	-	-	8	-	-	-	-	2	-	-	44	-	-
61	-	-	6	-	-	-	-	16	-	-	487	-	-
68	-	-	7	-	-	-	-	10	-	-	632	-	-
65	-	-	9	-	-	-	-	11	-	-	643	-	-
44	-	-	13	-	-	-	-	31	-	-	588	-	-
50	40	10	7	4	3	-	-	13	9	4	504	413	91

자료 : 남해경찰서

Source : Provincial Police Agency

15. 소년범죄 및 외국인범죄

가. 소년범죄

단위 : 건

Unit : case

연 별	합계	강력범 Felony offenses	절도범 Thefts	폭력범 Violent offenses	지능범 Intellectual offenses	기타형사범 Other criminal offenses	특별법범 Offenses other than criminal code
2011	56	4	25	8	14	-	5
2012	39	1	12	7	-	1	18
2013	4	-	1	-	1	-	2
2014	-	-	-	-	-	-	-
2015	-	-	-	-	-	-	-
2016	47	6	14	20	3	2	7

나. 외국인범죄

연 별	계 Total	폭력범 Violent offenses	업무상 과실치사 상범 Careless offenses	경 범 Minor offenses	기타 형사범 Other criminal offensens	경제사범 Economic offenses	마약사범 Narcotic offenses	정보사범 Intellig- ence offenses	기타 Others
2011	5	-	-	-	2	-	-	-	3
2012	7	4	-	-	1	1	-	-	1
2013	-	-	-	-	-	-	-	-	-
2014	-	-	-	-	-	-	-	-	-
2015	5	1	-	-	4	-	-	-	-
2016	-	-	-	-	-	-	-	-	-

자료 : 남해경찰서

Source : Provincial Police Agency

16. 화재발생 Fire Incidents

단위:건, 천원, 명

연 별 및 소방서별	발 생 Number of fire incidents				소 실 Burnt-down			피 해 액 Amount of property damaged		
	계	실화 Accident	방화 Arson	기타 Others	동수 No. of buildings	이재 가구수 No. of house- holds	면적(㎡) Area	계	부동산 Immov- able property	동산 Movable property
2011	103	72	3	28	27	12	9,897	471,921	200,125	271,796
2012	88	71	2	15	39	1	4,405	590,115	169,900	420,215
2013	102	78	2	22	62	3	15,496	421,475	245,117	176,358
2014	103	88	2	13	44	1	8,081	436,594	302,595	133,999
2015	116	106	0	10	42	1	2,557	664,167	205,208	458,959
2016	98	23	1	74	48		5,635	585,461	339,667	245,794

Unit : case, 1000won, person

재산피해 경감액 Reduction amount of property damaged	인 명 피 해 Casualties									이재민수 No. of victims			구조인원 No. of the rescued		
	계 Total		사망 Death			부상 Injury			계	남	여	계	남	여	
	남	여	계	남	여	계	남	여							
3			2			1			12			1			
1			-			1			-			9			
4			-			4			5			4			
4			2			2			2			-			
3			0			3			1			1			
1,711,241	1		1	1		1									

자료 : 남해소방서

17. 발화요인별 화재발생 Fire Incidents by Cause

단위 : 건

연 별 및 읍면별	계 Total	실 화						
		전기적 요 인 Electrical distribution	기계적 요 인 Machinery	화학적 요 인 Chemicals	가스누출 (폭발) Gas	교통사고 Traffic accident	부주의 Careless	기 타 other
2011	103	19	2	-	-	-	51	1
2012	88	16	5	1	-	-	48	1
2013	102	25	2	1	-	1	47	-
2014	103	22	1	-	2	-	61	-
2015	116	21	1	1	3	2	77	0
2016	98	20	3				63	3
남해읍	24	6	-				15	3
이동면	13	4	2				7	
상주면	4	-	-				4	
삼동면	14	1	-				12	
미조면	3	1	-				2	
남면	11	2	-				7	
서면	5	1	-				3	
고현면	7	1	-				6	
설천면	4	1	-				1	
창선면	13	3	1				16	

자료 : 남해소방서

주 : 국가화재분류체계(2007.1) 변경. 쓰레기소각, 음식물조리, 빨래삼기, 전기스파크 등 오인처리를 화재에 포함

Unit : case

자연적 요인 Natural	방 화		발화요인 (미상) Unknown
	방화명확 Arson	방화의심 Incendiary suspicious	
-	3	-	27
2	-	1	14
2	-	2	22
-	2	2	13
0	0	1	10
			9
			2
			1
			2
			1
			1
			2

18. 장소별 화재발생 Fire Incidents by Place

단위 : 건

연 별 및 읍면별	계 Total	주 거 Housing			비 주 거 Non-Housing				
		단독 주택	공동 주택	기타 주택	학교	일반 업무	판매 시설	숙박 시설	종교 시설
2011	103	21	1	1	-	1	1	-	-
2012	88	23	2	1	1	1	-	1	1
2013	102	36	1	3	2	1	3	2	-
2014	103	20	-	4	1	-	1	1	-
2015	116	22	1	5	0	2	4	-	-
2016	98	24			1		1	2	
남해읍	24	9					1		
이동면	13	4			1				
상주면	4								
삼동면	14	3							
미조면	3								
남면	11	3						1	
서면	5	1							
고현면	7	1							
설천면	4								
창선면	13	3						1	

자료 : 남해소방서

주 : 1) 국가화재분류체계(2007.1) 변경. 쓰레기소각, 음식물조리, 빨래삼기, 전기스파크 등 오인처리를 화재에 포함
 2) 연구·학원, 운동시설, 동식물시설, 자동차시설, 기타 비주거 시설

Unit : case

의료 시설	공장 및 창고	작업장	위락 오락 시설	음식점	일반 서비스 시설	기타 ²⁾	위험물 (가스 제조소등)	운송 (차량, 철도 등)	임야	기타
-	3	-	-	5	1	8	-	5	23	13
-	7	2	1	2	2	8	-	8	15	9
-	5	4	1	4	1	4	-	5	22	30
-	5	1	-	-	1	7	-	7	16	45
	2			3		18		3	11	33
				1		5		1	3	5
				1		1				5
									1	3
				1		4			2	4
	1									2
						1			1	5
						1			2	1
						2				4
						4				
	1							2	2	4

19. 산불발생 현황 Forest Fires

단위 : ha, 천원

Unit : ha, 1,000 won

연 별	합 계 Total		임산자 실화 Accident by climber		논밭두렁 Weed burning		어린이 불장난 Accident by children		기 타 Others	
	면적 Area	피해액 Amount of damage	면적 Area	피해액 Amount of damage	면적 Area	피해액 Amount of damage	면적 Area	피해액 Amount of damage	면적 Area	피해액 Amount of damage
2011	0.06	0.33	-	-	-	-	-	-	0.06	0.33
2012	-	-	-	-	-	-	-	-	0.1	2.8
2013	0.89	4.6	-	-	-	-	-	-	0.89	4.6
2014	0.04	0.7	-	-	-	-	-	-	0.04	0.7
2015	-	-	-	-	-	-	-	-	-	-
2016	0	0	-	-	-	-	-	-	-	-

20. 소방장비 Fire-fighting Equipment

단위 : 대

연 별	합 계 Total	특수소방차 Special fire vehicle												
		고가차 Aerial ladder truck						굴절차 Aerial ladder platform						
		소계	55m	52m	50m	46m	40m	32m	소계	45m	41m	35m	27m	18.5m
2011	28	1			-					1				1
2012	28	1			-					1				1
2013	29	1			1					1				1
2014	29	1			1					1				1
2015	29	1			1					1				1
2016	30	1		1						1				1

자료 : 남해소방서

방수 탑차	화학차 Chemical truck				배연차 Exhaust truck	구조차 Rescue	제독차 Detoxi- cation	화생 방차 Chemical truck	조명차· 조연차 Flood- light truck	구조 버스 (5)	펌프차 Pumper			
	소계 sub total	내폭	고성능	일반							소계	대형 (6)	중형 (7)	소형 (8)
22m	1		1		1	1					10	-	10	-
	1		1		1	1					10	-	10	-
	1		1		1	1					10	-	10	-
	1		1		1	1					10	-	10	-
	1		1		1	1					10	-	10	-
	1		1		1	1					11		7	4

특수소방차 Special fire vehicle

물탱크차 Water tank truck	구급차 Ambulance			지휘차 (3)	재난 지원차 (4)	홍보차 (5)	점검차 (6)	순찰차 (7)	화재 조사차 (8)	골삭기 (9)	견인차 (10)	미분무 가스 소방차 (11)	기타 (이동 안전 체험)
	소계	승합형 (1)	화물형 (2)										
	1	5	5	1	-	-	-	1	-	-	-	-	-
	1	5	5	1	-	-	-	1	-	-	-	-	-
	1	5	5	1	-	-	-	1	-	-	-	-	-
	1	5	5	1	-	-	-	1	-	-	-	-	-
	1	5	5	1	-	-	-	1	-	-	-	-	-
	1	5	5	1	-	-	-	1	-	-	-	-	-
	1	5	5	1	-	-	-	2	1	-	-	-	2

Unit : each

행정차 Official duty car					기타 Others				
유조차 (13)	행정차 (14)			교육 용차 (17)	이륜차 (18)	트레일러 Trailer	헬기 (19)	소방 구조정 (20)	그 외 기타
	승용차 (14)	승합차 (15)	화물차 (16)						
	1		1						3
	1		1						3
	1		1						3
	1		1						3
	1		1						3
	1		1						3
	1		1						3
	1	1							

Source : Provincial Fire Station

21. 119 구급활동실적 Performance of EMS Activity

단위 : 건

연 별	신고 건수 Number of cases repor- ted	이송 건수 Number of patients trans- ported	구급환자 유형별 Number of first-aid patients by type								이송 병원별 By medical facilities			
			계 Total	질병 Diseases			교통 사고 Traffic acci- dent	사고부상 Wounded			의원 Clinics	일반 병원 Hosp- itals	종합 병원 Gen- eral hos- pitals	기타 Others
				고혈압 Hypert- ension	당뇨 Diabet- es	기타 Others		추락/ 낙상 Fall	둔상 Trau- matic shock	기타 Others				
2011	2,651	2,055	2,055	63	69	936	277	194	33	477	27	1,822	118	88
2012	2,946	2,243	2,341	67	60	1,031	281	267	17	596	103	1,984	138	116
2013	2,853	2,162	2,232	157	124	978	243	306	21	353	76	1,923	111	122
2014	2,976	2,310	2,396	274	171	1,018	270	292	26	335	60	2,081	191	64
2015	3,289	2,417	2,482	344	203	792	274	280	23	563	65	2,150	263	4
2016	3,683	2,392	2,551	448	218	816	267	394	13	395	38	2,157	264	3

자료 : 남해소방서

Source : Provincial Fire Station

22. 119 구조활동실적 Performance of 119 Rescue Activity

단위: 건

연 별	출동 건수 Number of cases	구조(처리)건수 Number of rescued cases				구조인원 (명) Rescued person	미처리 ¹⁾ (자체처리, 허위 등) Non-action
		계 Total	인명구조 Rescue	안전조치 Safety action	기 타 Others		
2011	1,115	992	189	563	240	249	123
2012	1,442	1,262	173	876	213	332	180
2013	1,082	930	157	662	111	263	152
2014	1,062	872	200	566	106	256	190
2015	1,109	915	257	540	118	492	194
2016	1,442	1,252	230	821	201	630	189

자료: 남해소방서

주: 1) 미처리는 출동했으나 이미 자력구조 등으로 119 구조대의 활동이 불필요한 경우 Action taken, but not necessary because of self-rescue

Unit : case

사고종별 구조인원(명)
Rescued person by accident

계 Total	화 재 Fire	교통사고 Traffic	수난사고 River	기계사고 Machinery	승강기 Elevator	산악사고 Mountain	갈 힘 Confine ment	기 타 Others
249	3	111	5	4	2	10	6	108
332	19	168	14	5	13	12	10	91
263	8	102	3	11	22	7	6	104
256	3	132	12	10	19	11	1	68
915	113	267	30	28	16	47	8	406
630	4	129	10	7	6	17	7	450

23. 재난사고 발생 및 피해현황 Calamities and Damage

단위 : 건, 명, 천원

연 별	합 계 Total		화 재 Fire incident		산 불 Forest fire		도로교통사고 Motor vehicle accident		해 난 Marine accident		기 타 Others	
	건 case	인원 person	건 case	인원 person	건 case	인원 person	건 case	인원 person	건 case	인원 person	건 case	인원 person
2011	334	452	103	3	5	-	225	448	1	1	-	-
2012	304	378	114	1	1	-	189	377	-	-	-	-
2013	358	416	102	4	-	-	248	409	8	3	-	-
2014	347	364	103	4	13	-	228	357	3	3	-	-
2015	403	274	100	-	16	-	283	274	4	-	-	-
2016	379	271	98	4	0	0	277	267	4	0	-	-

자료 : 남해소방서

Unit : case, person, 1,000won

인적피해 Casualties										재산피해 Damaged property
인명피해 Number of casualties						이재민발생 Refugee				
사망 Death			부상 Injury			세대수 House- holds	인원 person			
계	남	여	계	남	여		계	남	녀	
5			318			1	2			4,207,519
9			369			-	-			590,115
14			402			3	5			421,475
16			348			1	2			436,594
-			274			1	1			664,167
7	5	2	258	165	93	0	0			0

24. 소방대상물 현황

Facilities Subject to Fire-fighting Regulation

단위 : 개소

연 별	계 Total	근 린 생활시설 Neighbor- hood	위락 시설 Amusement	문화집회 및 운 동 시 설 Stadium and sports	판매시설 및 영업시설 Sale	숙박 시설 Lodging	노유자시설 Facilities for old and youth	의료시설 Medical	공동주택 Apartment and dormitory
2011	1,147	569	27	44	6	89	23	4	22
2012	1,180	591	48	23	8	91	32	2	29
2013	1,180	591	48	23	8	91	32	2	29
2014	1,344	605	49	16	10	102	37	2	30
2015	1,370	627	42	18	11	104	34	2	33
2016	1,436	607	45	33	11	103	36	2	34

자료 : 남해소방서

* 공동주택부문 세분(아파트, 기숙사)

업무시설 Business	방송통신시설 Broadcas- ting and Communi- cation Facilities	교육연구 시설 Education and research	공 장 Factory	창고시설 Warehouse	운수,자동차 관련 시설 Automobile	관광휴게 시설 Tourism Facilities	동식물 관련시설 Animal, plant related	위 생 등 관련시설 Sanitation
121	3	49	22	47	10	2	37	9
112	3	44	29	51	11	1	38	7
112	3	44	29	51	11	1	38	7
227	3	47	31	61	10	2	41	9
230	3	46	32	64	9	2	42	9
230	3	45	30	79	9	3	42	9

교정 및 군사시설 Correction and Military Facilities	위험물 저장 및 처리시설 Storage and handling of dangerous object	종교시설 Religious Facilities	문 화 재 Cultural property	복 합 건축물 Complex building	수련 시설	분뇨 및 쓰레기 처리실	장례 식장 Fueral halls
-	54		7	2			
-	52	-	7	1			
-	52	-	7	1			
2	51	-	7	2			
2	52	-	7	1			
4	52	21	7	11	7	9	4

Source : Provincial Fire Station

25. 위험물제조소 설치현황

Manufactory, Stores and Agencies of Dangerous Objects

단위 : 개소

연 별 및 읍면별	총 계 Total	제조소 Manu- factory	주 요 취 급 소 Major agencies				
			계 Total	주유 Fueling	판매 Selling	이송 Trans- fering	일반 General
2011	179	-	46	33	-	-	13
2012	179	-	46	33	-	-	13
2013	176	-	46	34	-	-	12
2014	178	-	47	35	-	-	12
2015	174	-	46	34	-	-	12
2016	173	0	44	34	0	0	10
남해읍	33		8	7			1
이동면	19		5	4			1
상주면	5		1	1			
삼동면	13		5	4			1
미조면	19		5	3			2
남면	26		3	2			1
서면	12		5	3			2
고현면	28		5	4			1
설천면	4		2	2			
창선면	14		5	4			1

Unit : number

저 장 소 Storage								
계 Total	옥내 Inside storage room	옥외탱크 Outside tank	옥내탱크 Inside tank	지하탱크 Below ground tank	간이탱크 Simplicity tank	이동탱크 Moving tank	옥외 Yard	암반탱크 Base-rock tank
133	2	9	45	5	-	71	1	-
133	2	9	45	5	-	71	1	-
130	2	11	42	6	-	68	1	-
131	2	11	42	6	-	69	1	-
128	2	12	42	5	-	66	1	-
129	2	12	42	5	0	67	1	0
25		1	11	2		11		
14		2	1			11		
4		1	2			1		
8			1	1		6		
14	2	5	2			5		
23			20			3		
7			2	1		4		
23		3	2			18		
2						2		
9			1	1		6	1	

Source : Provincial Fire Station

26. 교통사고 발생(자동차) Traffic Accidents(automobile)

단위 : 건, 명

Unit : case, person

연 별	발생건수 Cases	사망자 Killed	사 고 유 형 별 By type of traffic accident					자 동 차 종 류 별 By kind of vehicle					
			계 Total	차대 사람 Vehicle to person	차대차 Vehicle to Vehicle	차량 단독 Vehicle only	철 도 건널목 Railway crossing	승용차 Passen- ger car	승합차 Bus	화물 Truck	특수 Special car	이륜차 Motor cycle	기타 Others
2011	225	14	435	42	138	45	-	124	14	52	-	22	13
2012	189	9	368	31	129	29	-	103	17	41	-	16	12
2013	248	12	397	61	140	47	-	145	11	53	-	22	8
2014	228	11	346	58	132	38	-	122	5	54	-	34	13
2015	209	10	325	33	137	39	-	107	2	36	-	30	12
2016	200	10	318	45	119	36	-	115	9	35	-	10	31

자료 : 남해경찰서

Source : Provincial Police Agency

27. 자동차단속 및 처리

Traffic Regulation and Punishment of Violations

단위: 건

연 별	건 수 Case	위 반 사 항 By violation												
		중앙선 침범 center Lane	속도 Speed limit	추월 Over pas- sing	회전 U-turn	음주 운전 Drunk driving	무면허 Non- license	차로 위반 Line	정원 초과 Over capacity	주정차 Illegal parking	불법 영업 Illegal busi- ness	적재 초과 Over loaded	안전띠 미착용 safety belt	기 타 Others
2011	12,511	32	10,744	-	1	199	141	2	-	3	-	27	249	1,115
2012	13,827	51	12,250	-	-	128	73	5	1	1	-	43	94	1,186
2013	12,543	6	9,566	1	3	229	84	1	-	5	-	48	1,590	1,011
2014	13,529	52	11,062	1	7	199	129	3	1	8	-	42	483	1,545
2015	13,573	20	10,076	1	4	97	155	16	-	6	-	37	311	2,866
2016	13,194	72	7,305	-	-	153	211	-	-	10	-	-	1,809	3,634

자료: 남해경찰서

Unit : case

차 종 별 By type of automobile					용 도 별 By use			처 리 상 황 By punishment			
승합차 Bus	승용차 Passenger car	화물차 Truck	이륜차 Moto- rcycle	기 타 (특수차) Others	사업용 Busi- ness	비사업용 Non Business	기 타 Other	입건 Prose- cuted	즉심 Simple judge- ment	통고 처분 Notice	기 타 Others
907	9,543	2,030	-	33	994	11,519	-	...	-	1,244	-
850	10,340	2,524	98	20	-	-	-	...	-	1,034	-
2,141	7,126	2,713	174	390	839	11,324	381	...	-	2,017	648
720	10,084	2,436	174	118	1,023	12,483	26	328	-	2,216	10,988
720	10,019	2,662	81	107	920	12,649	20	256		2,854	508
621	8,746	2,831	260	142	938	11,634	28	-	-	4,568	8,626

Source : Provincial Police Agency

28. 운전면허 소지자 Number of Driver's License Holders

단위: 명

Unit : person

연 별	총 수 Total	1종 1st Class					2종 2nd Class			
		계 Total	대형 Large- size	보통 General	소형 Small- size	특수 Special	계 Total	보통 General	소형 Small- size	원동기 Motor
2011	20,990	14,123	1,692	12,429	-	2	6,867	5,418	12	1,437
2012	20,900	13,919	1,698	12,218	-	3	6,981	5,555	12	1,414
2013	20,986	13,951	1,718	12,227	-	6	7,035	5,651	12	1,372
2014	21,410	14,111	1,757	12,348	-	6	7,299	5,957	13	1,329
2015	21,756	14,222	1,792	12,430	-	-	7,534	6,155	13	1,366
2016	27,979	16,412	1,849	14,249		101	11,567	9,866	312	1,389

자료 : 남해경찰서

Source : Provincial Police Agency

참고 : 2016년 12월 22일부터 운전면허시험 제도 개편

29. 운전면허 시험 실시 Driving Test for Driver's License

단위: 명

Unit : person

연 별	총 계 Grand Total		1종 1st Class								2종 2nd Class							
	응시	합격	계 Total		대형 Large-size		보통 General		특수 Special		계 Total		보통 General		소형 Small-size		원동기 Motor	
			응시	합격	응시	합격	응시	합격	응시	합격	응시	합격	응시	합격	응시	합격	응시	합격
2011	404	404	-	-	-	-	-	-	2	2	404	404	-	-	-	-	404	404
2012	72	72	-	-	-	-	-	-	3	3	72	72	-	-	-	-	72	72
2013	402	402	204	204	10	10	188	188	6	6	198	198	-	-	-	-	198	198
2014	374	374	189	189	13	13	170	170	6	6	185	185	130	130	13	13	42	42
2015	357	357	122	122	35	35	82	82	5	5	235	235	198	198	0	0	37	37
2016	916	916	336	336	57	57	256	256	23	23	626	626	580	580	29	29	17	17

자료 : 남해경찰서

참고 : 2016년 12월 22일부터 운전면허시험 제도 개편

30. 외국 자매도시(우호도시)와의 교류현황

Goodwill Exchange Relations with Cities/Provincial in Foreign Countries

연 별	자매결연 지역 Foreign city / Provincial area for goodwill exchange relations		자매결연 일자 Date of establishment of goodwill exchange relations	교 류 현 황 ¹⁾ Number of interchanges	
	국가명	도시명		상호교류 (인적교류)(건) Personnel	민간교류 경제교류(건) Civilian
2016	일본	이사시	1991.10.16		
	독일	노드프리슬란트	1997.11.17		
	중국	정강산시	2006.08.30		1
	중국	익양시	2006.08.30		
	중국	돈황시	2007.01.22		1
	일본	아와지시마	2008.03.17		1

자료 : 기획감사실

Source : Planning and Audit Office

XVIII. 전국통계

National Statistics

1. 전국행정구역 총괄 Summary of Administrative Units
2. 인구추이 Population Trend
3. 연령(5세계급)별 인구 Population by 5-year Age Group
4. 주요경제지표 Major Economic Indicators
5. 경제활동인구 Economically Active Population
6. 산업별 취업자 Employed Persons by Industry
7. 직업별 취업자 Employed Persons by Occupation
8. 지역별 산업생산 출하 재고지수
Industrial Production, Shipment and Inventory by Province
9. 도시근로자가구 가구당 월평균 가계수지
Monthly Income and Expenditure per Household for Salary and wage Earners
10. 전가구 가구당 월평균 가계지출
Monthly Expenditure per Household for All Households
11. 생산자물가지수 Producer Price Indexes
12. 소비자물가지수 Consumer Price Indexes of All Cities
13. 통합재정수지 Consolidated Central Government Statistics
14. 국내총생산에 대한 지출 Expenditure on Gross Domestic Product
15. 경제활동별 국내총생산 및 국민총소득
Gross Domestic Product & Gross National Income by Kind of Economic Activity
16. 지역내 총생산 Gross Regional Domestic Product
17. 수출입 총괄¹⁾ Summary of Exports and Imports
18. 주요국별 수출 Exports by Major Country(Destination)
19. 주요국별 수입 Imports by Major Country(Origin)
20. 자동차 등록 Number of Registered Motor Vehicles

1. 전국행정구역 총괄

Summary of Administrative Units

단위 : 개

Unit : number

구분	면적 (km ²) Area (km ²)	구성비 (%) Compo- sition	시·군·구 Si, Gun & Gu				읍·면·동 Eup, Myeon & Dong				통·리 Tong & Ri			출장소 Branch Office			세대 ¹⁾ (5)	인구 ¹⁾ (6)	Year & City, Province
			시 Si	군 Gun	구 Gu		읍 Eup	면 Myeon	동 Dong		통 Tong	리 Ri	반 Ban	시·도 (4)	시·군·구 Si, Gun & Gu	읍·면 Eup & Myeon			
					자치 (1)	일반 (2)			행정 (3)	법정 Legal									

시 도 (1) Autonomous (2) Non-autonomous (3) Administrative (4) Metropolitan City & Province (5) Households (6) Population

자료 : 행정자치부 「행정자치통계연보」, 국토교통부 「지적통계」 Source : Ministry of the Interior 「Statistical Yearbook of MOGAHA」, Ministry of Land, Infrastructure and Transport 「Cadastral Statistics」

- 주: 1) 읍·면·동 합계에 법정 동수는 제외 Note : 1) Excluding number of legal Dong
 2) 통리 합계에 법정리수 제외 2) Excluding number of legal Ri
 3) 12.31 현재 주민등록인구통계(외국인 인구 제외) 3) Resident registration data as of 12.31 (excluding foreigner)

2. 인구추이

Population Trend

단위 : 천명

Unit : 1,000 person

연도	총조사인구 ¹⁾ Census population	연앙추계인구 ²⁾ Estimates of midyear population			증가율(%) Increase rate	성비 Sex ratio	인구밀도 Population density	면적(km ²) ³⁾ Area	북한인구 ⁴⁾ Population of North Korea	Year
		계 Total	남 Male	여 Female						

연도

자료 : 통계청

Source : Statistics Korea

- 주: 1) 외국인 포함 Note : 1) Including foreigners
 2) 1959년까지는 연말상주인구조사결과이며, 1960년 이후는 추계인구임 () 내의 인구는 총조사 결과임 2) Figures prior to 1959 are the results of the year-end population counting survey and figures after 1960 are estimates of population. Figures in parenthesis are the results of the Population Censuses
 3) 인구밀도 계산시의 적용면적임 3) Based on the land areas of population density calculation
 4) 북한 1993년 및 2008년 인구센서스를 기초로 추계한 연앙(7.1기준)인구임 4) Midyear estimated population of United Nations Since 1993 & 2008(7.1 Standard)

3. 연령(5세계급)별 인구 Population by 5-year Age Group

단위 : 명, %

Unit : person, %

연령 계급별	1980		1985		1990		1995		1995		2000		2005		2010		5-year age group
	인구 Popu- lation	구성비 Ratio	인구 Popu- lation	구성비 Ratio	인구 Popu- lation	구성비 Ratio	인구 Popu- lation	구성비 Ratio	인구 Popu- lation	구성비 Ratio	인구 Popu- lation	구성비 Ratio	인구 Popu- lation	구성비 Ratio	인구 Popu- lation	구성비 Ratio	
연령 계급별																	

자료 : 통계청

Source : Statistics Korea

주 : 2010년까지는 인구주택총조사(외국인 제외), 2012년부터는 추계인구(외국인 포함) 자료임

Note : Census data until 2010(excluding foreigners); estimated population data since 2012(including foreigners)

4. 주요경제지표 Major Economic Indicators

단위 : 천명

Unit : 1,000 person

인구 (추계 인구) Estim- ated popu- lation	경기 Business conditions			산업 활동 Industrial activities										Year & Month			
	경기 종합 지수 Composite indexes of business indicators			광공업 생산지수 ¹⁾		생산자 출하지수 ¹⁾		생산자 제품재고지수 ¹⁾		제조업 생산 능력 지수 Manu- factu- ring produ- ction capa- city index	제조업 가동률지수		도소매 업태별 판매액 지수 (불변) Whole- sale and retail trade index (constant)		국내기계 수주액 ²⁾ (선박제외, 불변) Value of domestic machinery orders received	국내 건설 수주액 Value of domestic constu- ction orders received	건축 허가 면적 Permitted floor area for build- ing const- ruction
	선행 지수 Lead- ing	동행 지수 Coin- cident	후행 지수 Lag- ging	Indus- trial produ- ction index	제조업 Manu- factu- ring	Produ- cer's ship- ment index	제조업 Manu- factu- ring	Produ- cers inven- tory index	제조업 Manu- factu- ring		Manufa- cturing operation ratio index (Original index)	평균 가동률 Average operat- ion ratio					
단위 1,000명 person	2010 = 100			2010 = 100		2010 = 100		2010 = 100		2010 = 100		10억원 Billion won		1,000㎡ thousand m ²	unit		
연 월 별																	

자료 : 통계청 『한국통계월보』

Source : Statistics Korea 『Monthly Statistics of Korea』

주 : 1) 연자료는 원지수, 월자료는 계절조정지수

2) 한국표준산업분류10차 개정 기준

Note : 1) Yearly figures are original index, Monthly figures are seasonally adjusted series

2) Based on the 9th revision of Korean Standard Industrial Classification

		노동·임금 Labor and wages				도시가계 Household economy				물가 Price				Year & Month		
경제활동인구 Economically active population	취업자 ²⁾ Economically active population	실업률 Unemployment rate	노동생산성지수 ³⁾ Labor productivity index		상용근로자 월평균 임금 ⁴⁾ Monthly earnings regular employees		도시근로자 가계수지 Income & expenditure of salary and wage earners' household				상품성질별 소비자물가지수 Consumer price index		생산자물가지수 Producer price index			
			제조업 Manufacturing	광공업 Industry	제조업 Manufacturing	전산업 All industries	소득 Income	가계지출 Expenditure	평균소비성향 5) Average propensity to consume	엔겔계수 6) Engel's Coefficient	상품 Commodities	서비스 Services	농림수산물 Agriculture forest & marine products	공산품 Manufacturing industry products		
단위	1,000명(1,000 person)	%	2005=100		원(Won)		1,000원 thousand won				%		2010=100		2010=100	Unit

자료 : 통계청 『한국통계월보』

- 주 : 3) 한국표준산업분류 10차개정 기준, 10인이상
 4) 평균소비성향={소비지출/(소득- 비소비지출)}*100
 5) 엔겔계수=(식품비/소비지출)*100
 6) M1=현금통화(기념화폐 제외한 민간화폐보유액) + 요구불예금 및 수시입출식 저축성예금(투신사 MMF포함)
 7) M2=M1+기간물 예·적금 및 부금+시장형금융상품+실적배당형상품+금융채+기타(단, 장기금융상품 제외)
 8) Lf=M2+예금취급기관의 2년이상 유동성상품+증권금융예수금 등+생명보험회사 보험계약준비금등(중전 M3)

		재정 Financial				통화 및 금융 Money and banking										Year & Month									
농가 가격지수 Farmer price index		수출입 물가지수 Export & import price index		통합 재정 수지 Consolidated central gov't statistics				화폐 발행잔액 Bank notes & coin in circulation		협의 통화 ⁷⁾ Money supply (M1)		광의 통화 ⁸⁾ Money supply (M2)		금융기관 유동성(Lf) ⁹⁾ liquidity aggregates of financial institutions (Lf)			예금은행 예금 Deposits at Com. & Spe. Banks		저축성 예금 Time & savings deposit		요구불 예금 Demand Deposit		어음 부도율 (전국, 금액기준) Ratio of dishonored (all, value)		종합 주가지수 (년월중 평균) Stock price index (average)
농가 판매 가격 Received by farmers	농가 구입 가격 Paid by farmers	수출 물가 Export price	수입 물가 Import price	총수입 Total revenue	총지출 Total expenditure	순융자 Net lending	수지차 Balance																		
		2010=100		10 억원 billion won										10억원 billion won				회 turn-over		%		80.14=100		Unit	

Source : Statistics Korea 『Monthly Statistics of Korea』

Note : 3) Based on the 9th revision of Korean Standard Industrial Classification

- 4) Average consumption propensity = {consumption expenditure / (income - non-consumption expenditure)} * 100
 5) Engel's Coefficient = (food costs / consumption expenditure) * 100
 6) M1 = cash currency (privately possessed money amount excluding commemoration money) + demand deposit and money market savings deposit account (including MMF of investment trust)
 7) M2 = M1 + term deposit + installment savings and installment + market financial instruments + performance allotment products + bank debenture + others (however, excludes long-term financial instruments)
 8) Lf = M2 + liquid product of 2+ years of savings-handling institute + securities finance deposit received, etc. + reserve fund for insurance contract of life insurance company, etc. (previously M3)

	국민계정 ¹⁰⁾ National accounts					무역및외환 Foreign trade and exchange				국제수지 Balance of payment			Year & Month		
	국민총소득 (당해년) Gross national income (current)	국내총생산 (05년 연쇄가격) Gross domestic products (at 2005)	1인당 GNI (당해년) Per capita GNI (current)	경제성장률 (10년 연쇄가격)		가계최종소비지출 (05년 연쇄가격) Final consumption expenditure of household (at 2005)	수출액 Exports	신용장 내도액 L/C arrivals	수입액 Imports	대미달러 환율 ¹¹⁾ Exchange rate of won to US\$	경상수지 Current balance			자본·금융 계정 Capital and financial account	오차 및 누락 Errors and omission
				Growth rate of GDP (at 2005)	농림어업 Agriculture, forestry & fishing						제조업 Manu- facturing	상품 수지 Goods account			
단위	10억원 billion won	미달러 US \$		%	10억원 Billion won	100만 달러(Million US\$)			원/달러 Won per US\$	100만 달러 Million US\$		Unit			
연 별															

자료 : 통계청 『한국통계월보』

주 : 9) 정부저축성예금 포함

10) 2014년 이후 자료는 잠정치임

11) 년, 월말 외환은행 최초고시 환율임

Note : 9) Including government time and savings deposits

10) After 2014 figures are preliminary.

11) Provided by Korea exchange bank at the end of months, year.

5. 경제활동인구 Economically Active Population

	15세 이상인구 ¹⁾ Population 15 years old and over			경제활동 참가율(%) Economic participa- tion rate	고용률 (%) Employment / population ratio	실업률 (%) Unemployment rate Year
	경제활동인구 Economically active population		비경제활동 인구 Not economi- cally active population			
	취업자 Employed	실업자 Un- employed				
연 별	Total					

자료 : 통계청 『경제활동인구연보』 Source : Statistics Korea 『Annual report on the economically active population』

주 : 1) 군인, 전투경찰, 방위병, 형이 확정된 교도소 수감자 등은 제외됨

Note : 1) Soldiers, Auxiliary Police, Defense corps, Prisoners are excluded

6. 산업별 취업자 Employed Persons by Industry

단위 : 천명

Unit : 1,000 person

연 성	학 계 Total	농·림 어업 Agriculture, forestry, hunting & fishing	광업 및 제조업 Mining & manufacturing		사회간접자본 및 기타서비스업 S.O.C. & other services				Year & Gender
			제 조 업 Manufacturing	건 설 업 Constr- -uction	도 소 매 · 숙 박 업 (1)	전 기 · 운 송 · 통 신 · 금 융 · 보험 · 금융 · 서비스 · 기타	개 인 공 공 · 서비스 · 기타		
연 성 별	(1) Wholesale & retail trade, hotels & restaurants (2) Business, personal public service & other								

자료 : 통계청 『경제활동인구연보』 Source : Statistics Korea 『Annual report on the economically active population』

주 : 한국표준산업분류 9차개정(2008) 기준

Note : Based on 9th amendment (2008) of Korean standard industrial classification

7. 직업별 취업자 Employed Persons by Occupation

단위 : 천명

Unit : 1,000 person

연 성 별	합 계 Total	관 리 자 Managers	전 문 가 · 학 위 · 관련 종 사 자	사 무 종 사 자 Clerks	서 비 스 종 사 자 Service workers	판 매 종 사 자 Sale workers	농 업 · 수 산업 · 숙 련 종 사 자	기 능 원 · 기 타 종 사 자	장 치 · 기 계 조 작 조 립 종 사 자	단 순 노 무 · 종 사 자 Elementary occupations	Year & Gender
연 성 별	(1) Professionals and Related workers (2) Skilled agricultural and fishery workers (3) Craft and related trades workers (4) Plant and machine operators and assemblers										

자료 : 통계청 『경제활동인구연보』 Source : Statistics Korea 『Annual report on the economically active population』

주 : 한국표준직업분류 6차개정(2007) 기준

Note : Based on 6th amendment (2007) of Korean standard occupation classification

8. 지역별 산업생산 출하 재고지수 Industrial Production, Shipment and Inventory by Province

연 성	전 국 Total	서 울 Seoul	부 산 Bu- san	대 구 Dae- gu	인 천 Inch- eon	광 주 Gwan- -giu	대 전 Dae- -jeon	울 산 Ulsan	경 기 Gyeo- -nggi	강 원 Gang- -won	충 북 Chun- -gbuk	충 남 Chung- -nam	전 북 Jeonbuk	전 남 Jeon- -nam	경 북 Gyeong- -buk	경 남 Gyeong- -nam	제 주 Jeju	Year
연 성																		

자료 : 통계청 『한국통계월보』

Source : Statistics Korea 『Korea Statistics Monthly』

주 : 1) 연자료는 12월말 수치임 Note : 1) Yearly figures refer to end of year.

Note : 1) Yearly figures refer to end of year

9. 도시근로자가구 가구당 월평균 가계수지

Monthly Income and Expenditure per Household for Salary and wage Earners

단위 : 천원, %

Unit : 1,000 won, %

연 별 분기 별 구성비	가구원수(명) Household size (Person)	가구주 연령(세) Age of household head(age)	조사 가구 분포 (%) Distribution of household(%)	소득 Income	경상소득 Regular income				비경상 소득 Non-current income	
					근로소득 Employee income	사업소득 Income from self employment	재산소득 Property income	이전소득 Transfer income		
연 별 분기 별 구성비	가 계 지 출 Expenditures				기타 지출 (2)	전세금 월세 평가액 (3)	보증부 월세 평가액 (4)	자가 월세 평가액 (5)	현물 총액	
	소비지출 Consumption expenditures									...
	식료품 및 비주류음료		주류 및 담배							
		곡물 ...		주류 담배		
<p>1. 식료품및비주류음료(Food and non-alcoholic beverages) : 곡물(Cereals), 곡물가공품(Processed cereals), 빵및떡류(White bread and rice cakes), 육류(Meat), 육류가공품(Processed meats), 신선수산동물(Fresh fish and shellfish), 염건수산동물(Salted, dried fish and shellfish), 기타수산동물가공(Processed fish and shellfish), 유제품및알(Milk, cheese and eggs), 유지류(Oils and fats), 과일및과일가공품(Fruits and processed fruits), 채소및채소가공품(Vegetables and seaweeds), 해조및해조가공품(Seaweeds and processed seaweeds), 당류및과자류(Sugar, jam, honey, chocolate and confectionery), 조미식품(Spices and condiments), 기타식품(Other food), 커피및차(Coffe and tea), 주스및기타음료(Juices and other non-alcoholic beverage)</p> <p>2. 주류및담배(Alcoholic beverages, tobacco) : 주류(Alcoholic beverages), 담배(Tobacco)</p> <p>3. 의류및신발(Clothing and footwear) : 직물및외의(Cloth and outwear), 내의(Underwear), 기타의복(Other clothing), 의복관련서비스(Clothing service), 신발(Footwear), 신발서비스(Footwear service)</p> <p>4. 주거및수도광열(Housing, water, electricity, gas and other fuels) : 실제주거비(Actual rentals for housing), 의제주거비(Imputed rentals for housing), 주택유지및수선(Maintenance and repair of the dwelling), 상하수도및폐기물처리(Water charge and refuse disposal), 기타주거관련서비스(Miscellaneous services relating to the dwelling), 연료비(Fuels)</p> <p>5. 가정용품및가사서비스(Furnishings, household equipment and routine household maintenance) : 가구및조명(Furniture and lighting equipment), 실내장식(Interior decoration), 가구·조명및장식서비스(Services for the furniture and interior), 가정용섬유(Household textiles), 가전및가정용기기(Household appliances), 가전관련서비스(Services for household appliances), 가사용품(Household utensils), 가정용공구및기타(Tools and equipment for household), 가사소모품(Non-durable goods), 가사서비스(Household service)</p> <p>6. 보건(Health) : 의약품(Medical product), 기타의약품(Other medical product), 보건의료용품및기구(Medical appliances), 외래의료서비스(Out-patients hospital services), 치과서비스(Dental medical services), 기타의료서비스(Other medical services), 입원서비스(In-patients hospital services)</p> <p>7. 교통(Transport) : 자동차구입(Automobile purchasing), 기타운송기구구입(Other vehicle purchasing), 운송기구유지및수리(Maintenance and repair service), 운송기구연료비(Fuel), 기타개인교통서비스(Private transportation services), 철도운송(Transport by railway), 육상운송(Transport by road), 기타운송(Other passenger transport), 기타교통관련서비스(Other transportation services)</p> <p>8. 통신(Communication) : 우편서비스(Postal services), 통신장비(Telephone and telefax equipment), 통신서비스(Telephone and telefax services),</p> <p>9. 오락·문화(Recreation and culture) : 영상음향기기(Equipment for the reception of sound and pictures), 사진광학정비(Photographic and optical instruments), 정보처리장치(Information processing equipment), 기록매체(Recording media), 영상음향및정보기기수리(Repairing service), 오락문화내구재(Durables for recreation and culture), 악기기구(Musical instruments), 오락문화내구재유지및수리(Maintenance and repair service), 장난감및취미용품(Toys, games and hobbies), 캠핑및운동관련용품(Equipment for sport, camping), 화훼관련용품(Gardens, plants and flowers), 애완동물관련물품(Pets and related products), 화훼및애완동물서비스(Veterinary and other services for pets), 운동및오락서비스(Recreational and cultural services), 문화서비스(Cultural services), 복권(Lottery), 서적(Books), 기타인쇄물(Other printed matters), 문구(Stationery), 단체여행비(Package tours)</p> <p>10. 교육(Education) : 정규교육(Regular Education), 초등교육(Pre-primary and Primary education), 중등교육(Secondary education), 고등교육(Tertiary education), 학원및보습교육(Taking lessons at Private institutes for students and Adult), 학생학원교육(Taking lessons at Private institutes for students (Except Adult)), 성인학원교육(Taking lessons at Private institutes for adults), 기타교육(Other education)</p> <p>11. 음식·숙박(Restaurants and hotels) : 식사비(Restaurants, cafes and the like), 숙박비(Accommodation services)</p> <p>12. 기타상품및서비스(Miscellaneous goods and services): 이미용기기(Appliances for personal care), 위생및이미용용품(Personal care goods), 시계및장신구(Clock and personal effects), 기타개인용품(Other personal effects), 사회복지(Social welfare), 보험(Insurance), 기타금융(Financial service), 기타서비스(Other services)</p> <p>(1) 비소비지출(Non-consumption expenditures) : 경상조세(Current tax), 비경상조세(Non current tax), 연금(Pension), 사회보장(Social security), 이자비용(Interest expense), 가구간이전지출(Household Transfer), 비영리단체로이전(Transfer to Npishs), 기타지출(Other expenditure)</p> <p>(2) Disbursement other than expenditures (3) Deposit money for leasing house (appreciated) (4) Guaranty money for rental fee (appreciated) (5) Rental value of owner occupied housing</p>										

자료 : 통계청 『가계동향조사』

Source : Statistics Korea 『Family Budget Trend Survey』

주 : 1) 2009년 소득 및 지출분문의 항목분류 개편으로 인한 가계동향조사 신분류(명목)자료임

Note : Date of new classification of household propensity investigation due to restructuring of income and expense parts in 2009

10. 전가구 가구당 월평균 가계지출

Monthly Expenditure per Household for All Households

단위 : 천원, %

Unit : 1,000 won, %

연 별 분기별 구성비	가구원수 (명) Household size (Person)	가구주 연령 (세) Age of house -hold head (age)	가 계 지 출 Expenditures												
			소 비 지 출 Consumption expenditures										...		
			식료품 및 비주류음료		주류 및 담배		의류 및 신발					
			곡물	...	주류	담배	직물 및 외의					
연 별 분기별 구성비	「9. 근로자가구 가구당 월평균 가계수지」 분류 참고														
	교육						음식·숙박		기타 상품 및 서비스		비소비지출		전세금 월세 평가액	보증부 월세 평가액	자가 월세 평가액
	정규 교육	...	식사 비	...	이미용 기기	...	경상 조세	...							
연 별 분기별 구성비															

자료 : 통계청 『가계동향조사』

Source : Statistics Korea 『Family Budget Trend Survey』

주 : 1) 2009년 소득 및 지출부문의 항목분류 개편으로 인한 가계동향조사 신분류(명목) 자료임

Note : 1) Date of new classification of household propensity investigation due to restructuring of income and expense parts in 2009

10. 전가구 가구당 월평균 가계지출

Monthly Expenditure per Household for All Households

단위 : 천원, %

Unit : 1,000 won, %

총지수 All items	농림수산물 Agricultural forest and marine products				광산물 Mining products	
	농수산식품 Edible agricultural, marine products			비식용 농림 수산물 Inedible agricultural forest and marine products	연료광물 Mineral fuels
	농산식품 Agric- -ultural foods	수산식품 Marine foods					
연 계 표							

연계표	서 비 스 Services							
	운 수 Transpo- -rtations	통 신 Commu- -nications	금 융 Financial services	부 동 산 Real estate activities	전문서비스 Professional, scientific & technical services	기타서비스 Other services	
	

○ 한국은행 『월간물가』 ‘기본분류별지수’의 영문표기 참조

12. 소비자물가지수 Consumer Price Indexes of All Cities

2010 = 100

Unit : 1,000 won, %

총 지수	식료품· 비주류음료		주류·담배		...	가구집기·가사용품		보건의료		교통		교양·오락		
	식료품	차와 음료	주류	담배		가정 정원용 공구 및 장비 Tools and equipment for house and garden	가사 용품 서비스 House- hold goods & services	...	외래 환자 서비스 Outpa- tient services	병원 서비스 Hos- pital services	...	운송 서비스 Transport	...	음향·영상, 정보장비 Audio-visual, information processing equipment
연 년 별	IX. 유통·금융·보험 및 기타 서비스 - 5. 소비자물가지수」의 항목 및 영문표기 참조													

연 년 별											보전재원 Financing								
											국 내 Domestic								
											예금 은행 Bank of Korea		국채 Bonds	국고 시재 Change in cash	기타 Other	국외 Exter- nal			
											총합 재정 수지 Balanc- e		순 융자 Net lending						
										자본지출 Capital expenditure									
비영리 기구 경상 이전 Trans. to nonpr. ins.		가계 경상 이전 Trans. to house- hold		해외 경상 이전 Trans. to abroad		기업 특별회계 경상지출 NFPE spcs. cur. expe.		고정 자산 취득 Acquisiti. of capital asset		재고 자산 매입 Purch- ases of stocks		토지 및 무형자산 매입 Purcha. of land & intan. asset.		기업 특별회계 자본지출 NFPE spcs. acc. cap. expendi.		자본 이전 Capital trans- fers			

자료 : 기획재정부

Source : Ministry of Strategy & Finance

주 : 1) 월자료는 당해연도의 누계치임

Note : 1) Monthly data is the aggregate value of that year

14. 국내총생산에 대한 지출 Expenditure on Gross Domestic Product

단위: 10억원, %

Unit : Billion won

	당 해 년 가 격 At current prices									
	2009	2010	2011	2012	2013	2014	2015	최근년도
지출별	○ 최근 10년 자료를 수록									

자료 : 한국은행

Source : The Bank of Korea

주 : 1) 연쇄가중법에 의해 추계된 실질 GDP 통계는 비가법적 특성에 의해 총량(또는 상위부문) 금액과 그 구성항목 금액의 합이 일치하지 않음

Note : 1) An aggregate(or any intermediate aggregate) valued at chained prices is not identical with the sum of its components because of non-additivity

15. 경제활동별 국내총생산 및 국민총소득 Gross Domestic Product & Gross National Income by Kind of Economic Activity

단위: 10억원, %

Unit : Billion won, %

	경 상 가 격 (당해년 가격) At current prices									
	2000	2001	2002	2003	2007	2008	2010	최근년도 Recent year	
산업별										
	2005년 불 변 가 격 (기준년 가격) At 2005 prices(constant)									
	2000	2001	2002	2003	2007	2008	2010	최근년도 Recent year	
산업별										

자료 : 한국은행

Source : The Bank of Korea

주 : 1) 기준년 개편

* 연쇄가중법에 의해 추계된 실질 GDP 통계는 비가법적 특성에 의해 총량(또는 상위부문) 금액과 그 구성항목 금액의 합이 일치하지 않음

* 개별 구성항목의 연쇄금액은 구성항목 내에서의 상대적 중요도를 정확하게 반영하지 못할 수 있으므로 상대비교 시에는 주의를 요함.

2) 전기, 가스 및 수도업은 하폐수분뇨처리업, 폐기물수집운반업 및 자원재활용서비스업을 포함

Note : 1) An aggregate(or any intermediate aggregate) valued at chained prices is not identical with the sum of its components because of non-additivity

16. 지역내 총생산 Gross Regional Domestic Product

단위: 10억원, %

Unit : Billion won, %

	당 해 년 가 격 At current prices						2010년 기 준 년 가 격 At 2010 constant prices						
	2007	2008	2009	2010	2011	2012	2007	2008	2009	2010	2011	2012	2013
시도 별													

자료 : 통계청 「지역내총생산」

Source : Statistics Korea

주 : 1) 연쇄가중법에 의해 추계된 실질 GDP 통계는 비가법적 특성에 의해 총량(또는 상위부문) 금액과 그 구성항목 금액의 합이 일치하지 않음

17. 수출입 총괄¹⁾ Summary of Exports and Imports

단위 : 100만 미불

Unit : Million USD

연 월 별 ³⁾	수 출 ²⁾ Exports (A)				수 입 Imports (B)				수출입 초과 (A-B) Excess of exports and imports(-)
	총 액 Total	일반 Ordinary	보세가공 Bonded processing	기 타 Others	총 액 Total	보유외환 K.F.X.	차 관 Foreign loans	기 타 Others	
		신용장 방식 On Letter of Credit Basis							

자료 : 관세청, 한국은행 「조사통계연보」 Source : Korea customs Service, The Bank of Korea 「Survey Statistics Yearbook」

주 : 계상시점은 통관면허일자 기준. 수출은 FOB, 수입은 CIF가격에 의한. 상품은 「제3차개정국제표준무역분류」를 기준으로 하여 작성한 「제8차개정 한국표준무역분류」에 따라 분류

Note : Reference dates are based on the date of customs clearance. Exportation is valued at FOB, Importation at CIF. Data of commodities are classified according to 「Standard Korea Trade Classification」 which was made in conformity with 「SITC. Rev. 3」

18. 주요국별 수출 Exports by Major Country(Destination)

	총액	미국	일본	라이베리아	주요 국별	터 키	노르 웨이	시리아	포르 투갈
연 월 별 ¹⁾	○ 표두의 국별 영문명칭은 순서대로 U.S.A, Japan, Hong Kong, China, Germany, Singapore, Taiwan, Indonesia, Panama, Thailand, United Kingdom, Liberia, Malaysia, Canada, Mexico, Australia, Philippines, United Arab Emirates, India, Netherlands, Vietnam, France, Russia, Saudi Arabia, Brazil, Italy, Spain, Argentina, Bangladesh, Belgium, Chile, Pakistan, Egypt, Sweden, South Africa, Sri Lanka, Israel, Turkey, Poland, Kypros, Iran, Uzbekistan, Colombia, Switzerland, Austria, Norway, Syria, Portugal														

자료 : 한국무역협회

Source : Korea International Trade Association

19. 주요국별 수입 Imports by Major Country(Origin)

단위 : 천미불

Unit : 1,000 USD

	총액 Total	일본 Japan	미국 U.S.A	중국 China	독일 Germany	사우디 아라비아 Saudi Arabia	호주 Australia	인도 네시아 Indonesia	캐나다 Canada	이탈리아 Italy	말레이시아 Malaysia	프랑스 France	대만 Taiwan	영국 United Kingdom	싱가포르 Singapore	이란 Iran	러시아 Russia
연 별 시 도 별	「18. 주요국별 수출」 영문명칭 참고																

	벨기에 Belgium	필리핀 Philippines	핀란드 Finland	덴마크 Denmark	에콰 도르 Ecuador	오스트리아 Austria	카타르 Qatar	파푸아뉴기니아 Papua New Guinea	파키스탄 Pakistan	멕시코 Mexico	아일랜드 Ireland	바레인 Bahrain	이집트 Egypt	이스라엘 Israel	노르 웨이 Norway	터키 Turkey
연 별 시 도 별																

자료 : 한국무역협회

Source : Korea International Trade Association

20. 자동차 등록 Number of Registered Motor Vehicles

단위 : 100만 미불

Unit : Million USD

	총 계 Total			승용차 Passenger car			승합차 Bus			화물차 Truck			특수차 Special car		
	관용 Gover- nment	자가용 Private	영업용 Busi- ness	관용	자가 용	영업 용	관용	자가 용	영업 용	관용	자가 용	영업 용	관용	자가 용	영업 용
연 별 시 도 별															

자료 : 국토교통부

Source : Ministry of Land, Infrastructure and Transport

XIX. 국제통계

International Statistics

1. 국토면적 및 장래인구
Surface Area & Population Prospects
2. 조출생률 및 조사망률
Crude Birth Rates and Crude Death Rates
3. 실업률
Unemployment Rate
4. 물가지수
Price Indices
5. 수출·수입
Exports & Imports
6. 수출입 단가지수
Export and Import Unit Value Indexes
7. 국제수지(경상수지)
Balance of Payments(At current Account)
8. 무역의존도¹⁾
Trade Dependency Rates
9. 국민총소득(당해년가격)
Gross National Income(At current prices)
10. 1인당 국민총소득(당해년가격)¹⁾
GNI Per Capita(At current prices)
11. 국내총생산(당해년가격)¹⁾
Gross Domestic Product (At current prices)
12. 경제성장률(기준년가격 GDP)¹⁾
GDP Growth Rates (At constant prices)
13. 남·북한 주요경제지표
Major Economic Indicators of Republic of Korea and DPRK(Democratic People's Republic of Korea)

1. 국토면적 및 장래인구

Surface Area & Population Prospects

단위 : 천명, %, km², 명/km²

국 가 Country	장래인구(천명) Population prospects(1,000 persons)							연 평 균 인구 증가율 Annual increase rate(%)	국토면적 ¹⁾ Surface area (1,000ha)	인구밀도 Population density (persons/km ²)
	2010	2011	2012	2013	2014	2015	2016	2010~2016	2014	2014

자료 : 통계청 「장래인구추계」 2016.12, UN 「<http://esa.un.org/unpd/wpp>, World Population Prospects, the 2015 Revision」 2016. 7, 대만 「Statistical Yearbook」 2014, 국토교통부 「지적통계연보」 2015, FAO 「<http://faostat.fao.org>」 2016.7

Source : National Statistical Office 「tomorrow population estimating」 2016.12 UN 「<http://esa.un.org/unpd/wpp>, World Population Prospects, the 2015 Revision」 2016. 7, Taiwan 「Statistical Yearbook」 2014 Ministry of Land, Transport and Maritime Affairs 「Intellectual Statistical Yearbook」 2015, FAO 「<http://faostat.fao.org>」 . 2016.7

주 : 1) 인구증가율은 2010년~2016년 기하평균 증가율
2) 1,000ha=10km²

Note : 1) the rate of increase in populations since 2009 ~ 2015 geometric average rate of increase.
2) 1,000ha=10km²

2. 조출생률 및 조사망률

Crude Birth Rates and Crude Death Rates

단위 : %

Unit : %

국 가 Country	조출생률(Crude birth rates)						조사망률(Crude death rates)					
	2010	2011	2012	2013	2014	2015	2010	2011	2012	2013	2014	2015

자료 : 통계청 「인구동향조사」 2016.7 UN 「<http://unstats.un.org/unsd/demographic/products>, Demographic Yearbook 2014」 2016. 7, 대만 「Statistical Yearbook」 2014

Source : National Statistical Office 「Population trend survey」 2016.7, UN 「<http://unstats.un.org/unsd/demographic/products>, Demographic Yearbook 2014」 2016. 7, Taiwan 「Statistical Yearbook」 2014

3. 실업률 Unemployment Rate

단위 : %

Unit : %

국 가 Country	조사방법 Classification	해당연령 Age	2008	2009	2010	2011	2012	2013	2014	2015	2016

자료 : 통계청 「경제활동인구조사」 2016.5,
ILO 「<http://www.ilo.org/ilostat>」 2016.8,
대만 「<http://eng.stat.gov.tw>」 2016. 7

Source : National Statistical Office 「Annual Report on Economic activity Corporation Check」 2016.5,
ILO 「<http://www.ilo.org/ilostat>」 2016.8,
Taiwan 「<http://eng.stat.gov.tw>」 2016. 7

4. 물가지수 Price Indices

2010=100

국 가 Country	소비자 물가지수 Consumer price indices						생산자 물가지수 Producer price indices					
	2011	2012	2013	2014	2015	2016	2011	2012	2013	2014	2015	2016

자료 : 통계청 「인구동향조사」 2016.7 UN 「<http://unstats.un.org/unsd/demographic/products>, Demographic Yearbook 2014」 2016. 7, 대만 「Statistical Yearbook」 2014

Source : National Statistical Office 「Population trend survey」 2016.7, UN 「<http://unstats.un.org/unsd/demographic/products>, Demographic Yearbook 2014」 2016. 7, Taiwan 「Statistical Yearbook」 2014

5. 수출·수입 Exports & Imports

단위 : 100만 달러

Unit : million US dollars

국 가 Country	수 출 Export						수 입 Import					
	2011	2012	2013	2014	2015	2016	2011	2012	2013	2014	2015	2016

자료 : 한국무역협회 「<http://www.kita.net>」 2016. 8,
IMF 「International Financial Statistics」 2016. 8,
대만 「<http://eng.stat.gov.tw>」 2016. 8

Source : Korean Trade Association 「<http://www.kita.net>」 2016. 8,
IMF 「International Financial Statistics」 2016. 8,
Taiwan 「<http://eng.stat.gov.tw>」 2016. 8

6. 수출입 단가지수 Export and Import Unit Value Indexes

단위 : %

Unit : %

국 가 Country	수 출 Export						수 입 Import					
	2011	2012	2013	2014	2015	2016	2011	2012	2013	2014	2015	2016

자료 : 한국은행 「<http://ecos.bok.or.kr>」 2016. 8,
IMF 「International Financial Statistics」 2016. 8, 대만 「<http://www.cbc.gov.tw>」 2016. 8

주 : 1) 수출입 단가지수는 수출입 품목의 단위당 가격의 변동을 지수화한 것으로 US\$기준으로 작성된 지수임
2) 수출입 물가지수와 포괄범위를 일치시키기 위해 통관금액중 선박, 무기류, 항공기, 예술품 등의 수출입액을 제외하고 작성된 금액지수임
3) 2005=100

Source : The Bank of Korea 「<http://ecos.bok.or.kr>」 2016. 8,
IMF 「International Financial Statistics」 2016. 8, Taiwan 「<http://www.cbc.gov.tw>」 2016. 8

Note : 1) Export/import unit cost index refers to unit price changes of exports and imports in US\$
2) To match the coverage range with the export/import price index, export/import cost by shipping, weapons, airplanes, art works excludedx
3) 2005=100

7. 국제수지(경상수지) Balance of Payments(At current Account)

단위 : 100만 달러

Unit : million US dollars

국 가 Country	2009	2010	2011	2012	2013	2014	2015	2016

자료 : 통계청 「경제활동인구조사」 2016.5,
ILO 「<http://www.ilo.org/ilostat>」 2016.8,
대만 「<http://eng.stat.gov.tw>」 2016. 7

Source : National Statistical Office 「Annual Report on Economic activity Corporation Check」 2016.5,
ILO 「<http://www.ilo.org/ilostat>」 2016.8,
Taiwan 「<http://eng.stat.gov.tw>」 2016. 7

8. 무역의존도¹⁾ Trade Dependency Rates

단위 : %

Unit : %

국 가 Country	수 출 Export						수 입 Import					
	2011	2012	2013	2014	2015	2016	2011	2012	2013	2014	2015	2016

자료 : 통계청 「인구동향조사」 2016.7 UN 「<http://unstats.un.org/unsd/demographic/products>, Demographic Yearbook 2014」 2016. 7, 대만 「Statistical Yearbook」 2014

주 : 1) 각국의 수출·수입액을 GDP로 나누어 계산

Source : National Statistical Office 「Population trend survey」 2016.7, UN 「<http://unstats.un.org/unsd/demographic/products>, Demographic Yearbook 2014」 2016. 7, Taiwan 「Statistical Yearbook」 2014

Note : 1) GDP is calculated for each country's export and import

9. 국민총소득(당해년가격) (Gross National Income(At current prices))

단위 : 10억 US달러

Unit : Billion US dollars

국 가 Country	2009	2010	2011	2012	2013	2014	2015	2016

자료 : 한국무역협회 「<http://www.kita.net>」 2016. 8,
IMF 「International Financial Statistics」 2016. 8,
대만 「<http://eng.stat.gov.tw>」 2016. 8

주 : 1) 한 나라의 국민이 생산활동에 참가한 대가로 받은 소득의 합계로서 자국민(거주자)이 국외로부터 받은 소득(국외수취요소소득)은 포함되는 반면에 국내총생산 중에서 외국인(비거주자)에게 지급한 소득(국외지급요소소득)은 제외됨

2) GNP 자료임

Source : Korean Trade Association 「<http://www.kita.net>」 2016. 8,
IMF 「International Financial Statistics」 2016. 8,
Taiwan 「<http://eng.stat.gov.tw>」 2016. 8

Note : 1) Indicating the total incomes by the people of a nation in compensation of their participation in production activities including incomes received by the people (residents) from foreign sources (net factor income from the rest of the world) but excluding incomes paid to foreigners (non-residents) from GDP (net factor income paid to the rest of the world)

2) GNP data

10. 1인당 국민총소득(당해년가격)¹⁾ GNI Per Capita(At current prices)

단위 : %

Unit : %

국 가 Country	2009	2010	2011	2012	2013	2014	2015	2016

자료 : 한국은행 「<http://ecos.bok.or.kr>」 2016. 8,
IMF 「International Financial Statistics」 2016. 8, 대만 「<http://www.cbc.gov.tw>」 2016. 8

주 : 1) GNP 자료임

Source : The Bank of Korea 「<http://ecos.bok.or.kr>」 2016. 8,
IMF 「International Financial Statistics」 2016. 8, Taiwan 「<http://www.cbc.gov.tw>」 2016. 8

Note : 1) GNP data

11. 국내총생산(당해년가격)¹⁾ Gross Domestic Product (At current prices)

단위 : 10억 US달러

Unit : Billion US dollars

국 가 Country	2009	2010	2011	2012	2013	2014	2015	2016

자료 : 통계청 「경제활동인구조사」 2016.5,
ILO 「<http://www.ilo.org/ilostat>」 2016.8,
대만 「<http://eng.stat.gov.tw>」 2016. 7

주 : 1) 국내총생산은 한 나라의 영역내에서 가계, 기업, 정부 등 모든 경제주체가 일정기간동안 생산활동에 참여하여 창출한 부가가치 또는 최종 생산물을 시장가격으로 평가한 합계로서 국내에 거주하는 비거주자(외국인)에게 지불되는 소득과 국내 거주자가 외국에 용역을 제공함으로써 수취한 소득이 포함됨

Source : National Statistical Office 「Annual Report on Economic activity Corporation Check」 2016.5,
ILO 「<http://www.ilo.org/ilostat>」 2016.8,
Taiwan 「<http://eng.stat.gov.tw>」 2016. 7

Note : 1) GDP is an aggregate measure of production equal to the sum of the gross values added of all resident institutional units engaged in production (plus any taxes, and minus any subsidies, on products not included in the value of their outputs including those generated by salaries to foreign residents and incomes of natives providing services abroad

12. 경제성장률(기준년가격 GDP)¹⁾ GDP Growth Rates (At constant prices)

단위 : %

Unit : %

국 가 Country	2009	2010	2011	2012	2013	2014	2015	2016

자료 : 통계청 「인구동향조사」 2016.7 UN 「<http://unstats.un.org/unsd/demographic/products>, Demographic Yearbook 2014」 2016. 7, 대만 「Statistical Yearbook」 2014

주 : 1) 각국의 수출·수입액을 GDP로 나누어 계산

Source : National Statistical Office 「Population trend survey」 2016.7, UN 「<http://unstats.un.org/unsd/demographic/products>, Demographic Yearbook 2014」 2016. 7, Taiwan 「Statistical Yearbook」 2014

Note : 1) GDP is calculated for each country's export and import

13. 남·북한 주요경제지표

Major Economic Indicators of Republic of Korea and DPRK(Democratic People's Republic of Korea)

단위 : 10억 US달러

Unit : Billion US dollars

구	분	단 위 Unit	한 국 Rep. of Korea (A)	북 한 Dem. People's Rep. of Korea (B)	배 율 Rate (A / B)

III. 부록

Appendix

1. 국회의원 현황
2. 남해군수 현황
3. 남해 부군수 현황
4. 간부 명단
5. 읍·면장 현황
6. 국·도·군의원 현황
7. 문화재
8. 남해군기구표
9. 남해관광지도
10. 남해의볼거리(12경)

1. 국회의원 현황

대 수	선 거 구 명	시 행 년 월 일	성 명	소 속 정 당
1	남해군	1948. 05. 10	박 윤 원	무소속
2	"	1950. 05. 30	조 주 영	"
3	"	1954. 04. 20	윤 병 호	"
4	"	1958. 05. 02	김 정 기	자유당
5	"	1960. 07. 29	최 치 환	무소속
	"	1961. 05. 13	김 종 길	민주당
6	경남제14지구역	1963. 11. 26	최 치 환	민주공화당
7	"	1967. 06. 08	최 치 환	민주공화당
8	경남제17지역구	1971. 05. 25	신 동 관	민주공화당
9	경남제8선거구	1973. 02. 27	신 동 관	민주공화당
	"	"	문 부 식	신민당
10	"	1978. 12. 12	신 동 관	민주공화당
	"	"	최 치 환	무소속
11	경남제9선거구	1981. 03. 27	박 익 주	민주정의당
12	"	1985. 02. 12	박 익 주	민주정의당
	"	"	최 치 환	국민당
13	"	1988. 04. 28	박 희 태	민주자유당
14	"	1992. 03. 24	박 희 태	민주자유당
15	남해군,하동군선거구	1996. 04. 11	박 희 태	신한국당
16	"	2000. 04. 13	박 희 태	한나라당
	비례대표	"	류 삼 남	새천년민주당
17	남해군,하동군선거구	2004. 04. 15	박 희 태	한나라당
	비례대표	"	박 흥 수	열린우리당
18	남해군,하동군선거구	2008. 04. 09	여 상 규	한나라당
19	사천시,남해군,하동군 선거구	2016. 04. 13	여 상 규	자유한국당

자료 : 의회사무과
 (주)2016.7.31.현재

2. 남해군수 현황

대 수	성 명	재 직 기 간			출신지역
		착 입	이 임	재임기간	
1	金 政 培	1945. 03. 31	1945. 11. 12	8개월	
2	金 明 洙	45. 11. 12	46. 10. 19	11개월	평 안 남 도
3	章 東 殷	46. 10. 19	47. 05. 10	7개월	경 남 거 창
4	姜 丙 秀	47. 05. 10	48. 03. 05	10개월	경 남 거 창
5	鄭 任 煥	48. 03. 05	49. 01. 05	10개월	경 남 남 해
6	具 兌 書	49. 06. 21	50. 05. 06	11개월	경 남 진 주
7	韓 永 遇	50. 05. 06	50. 09. 23	5개월	경 남 울 산
8	申 宗 澈	50. 09. 23	53. 01. 06	2년3개월	충 남 공 주
9	全 大 鎬	53. 01. 06	55. 07. 04	1년6개월	경 남 산 청
10	尹 東 壽	55. 09. 12	57. 05. 30	1년9개월	경 남 울 산
11	鄭 秉 鎬	57. 05. 30	59. 12. 04	2년6개월	경 남 하 동
12	姜 命 守	59. 12. 04	60. 05. 25	5개월	경 북 청 도
13	朴 雨 景	60. 05. 25	60. 09. 08	4개월	경 남 고 성
14	章 洙 益	60. 12. 08	61. 06. 18	7개월	경 남 거 창
15	辛 柄 浩	61. 06. 18	61. 07. 20	1개월	경 남 울 산
16	金 泰 浩	61. 07. 20	62. 03. 06	7개월	경 남 김 해
17	高 昌 燮	62. 03. 06	64. 06. 21	2년3개월	경 남 남 해
18	朴 曦 銖	64. 06. 12	69. 03. 21	4년10개월	경 남 남 해
19	具 太 玉	69. 03. 24	69. 07. 18	4개월	경 남 고 성
20	李 載 錫	69. 07. 22	71. 08. 21	2년3개월	서 울
21	張 致 京	71. 08. 21	1973. 08. 13	2년1개월	경 남 남 해
22	黃 吉 台	73. 08. 13	74. 12. 31	1년4개월	대 구
23	朱 尤 喆	75. 01. 01	76. 02. 02	1년1개월	경 남 진 양

자료: 행정과

대 수	성 명	재 직 기 간			출신지역
		착 입	이 입	재임기간	
24	安 承 乙	76. 02. 03	77. 08. 01	1년7개월	경 남 진 양
25	朴 弼 龍	77. 08. 02	80. 03. 16	1년7개월	경 남 진 양
26	姜 大 義	80. 03. 17	81. 07. 05	1년3개월	경 남 진 양
27	徐 廷 焄	81. 07. 06	83. 01. 05	2년6개월	경 남 진 주
28	金 忠 奎	83. 01. 06	84. 06. 13	1년6개월	경 남 하 동
29	朴 在 泳	84. 06. 14	86. 06. 24	2년	경 남 양 산
30	金 玉 斗	86. 06. 25	87. 09. 02	1년3개월	경 남 충 무
31	金 桂 炫	87. 09. 03	88. 06. 10	9개월	경 남 진 양
32	丁 采 隆	88. 06. 11	89. 11. 01	1년4개월	경 남 남 해
33	劉 今 烈	89. 11. 02	91. 01. 11	1년2개월	경 남 진 양
34	黃 基 俊	91. 01. 12	93. 03. 28	2년3개월	경 남 진 해
35	金 采 溶	93. 03. 29	93. 05. 22	2개월	경 남 의 령
36	李 祖 憲	93. 05. 25	94. 12. 31	1년7개월	경 남 밀 양
37	李 永 敦	95. 01. 01	95. 06. 30	6개월	경 남 산 청
38(민선1)	金 斗 官	95. 07. 01	98. 06. 30	3년	경 남 남 해
39(민선2)	金 斗 官	98. 07. 01	2002. 04. 12	3년10개월	경 남 남 해
40(민선3)	河 榮 帝	2002. 07. 01	06. 06. 30	4년	경 남 남 해
41(민선4)	河 榮 帝	06. 07. 01	07. 12. 6	1년6개월	경 남 남 해
42(민선4)	鄭 炫 台	08. 06. 05	10. 6. 30	2년 1월	경 남 남 해
43(민선5)	鄭 炫 台	10. 7. 1	14. 6. 30	4년	경 남 남 해
44(민선6)	朴 英 一	14. 7. 1	18. 6. 29	4년	경 남 남 해
45(민선7)	張 忠 男	18. 7. 2.	현재	4년	경 남 남 해

3. 남해 부군수 현황

대 수	성 명	착 입	이 입	재임기간	출신지역
1	최 상 경	1975. 01. 15	1976. 02. 03	1년6개월	경 남 사 천
2	조 만 제	1976. 02. 04	1977. 08. 03	1년6개월	경 남 함 양
3	김 은 석	1977. 08. 04	1980. 03. 31	2년6개월	경 남 울 주
4	이 우 직	1980. 04. 01	1982. 11. 04	2년7개월	경 남 거 창
5	임 창 곤	1985. 04. 13	1988. 07. 27	3년3개월	경 남 의 창
6	김 용 호	1988. 08. 10	1989. 02. 03	6개월	경 남 거 창
7	유 영 두	1989. 02. 10	1989. 05. 03	3개월	경 남 의 령
8	김 태 현	1989. 05. 03	1982. 06. 30	3년2개월	경 남 남 해
9	김 상 소	1992. 07. 01	1993. 12. 11	1년6개월	경 남 산 청
10	정 구 용	1993. 12. 12	1995. 05. 08	1년5개월	경 남 하 동
11	이 윤 호	1995. 05. 09	1995. 07. 24	2개월	경 남 양 산
12	도 충 흥	1995. 07. 25	1997. 07. 28	2년	경 남 고 성
13	조 용 규	1997. 07. 29	1998. 07. 09	1년	경 남 산 청
14	김 태 형	1998. 07. 10	2001. 01. 01	2년5개월	부 산
15	한 일 균	2001. 01. 02	2002. 01. 31	1년1개월	경 남 남 해
16	구 도 권	2002. 02. 01	2004. 07. 01	2년5개월	경 남 사 천
17	김 석 훈	2004. 07. 02	2006. 7. 27	2년 1개월	경 남 거 제
18	이 재 룡	2006. 7. 28	2007. 7. 3	11개월	경 남 밀 양
19	김 일 주	2007. 7. 4	2008. 4. 23	10개월	경 남 남 해
20	한 동 환	2008. 4. 24	2009. 1. 28	9개월	경 남 사 천
21	정 재 화	2009. 1. 28	2010. 6. 29	1년6개월	경 남 고 성
22	옥 광 수	2010. 7. 12	2011. 7. 15	1년	경 남 거 제
23	정 수 원	2011. 7. 15	2012. 6. 30	1년	경 남 남 해
24	윤 태 순	2012. 7. 3	2013. 6. 26	1년	경 남 거 제
25	박 문 길	2013. 7. 2	2014. 7. 7	1년	경 남 함 양
26	이 학 석	2014. 7. 7	2015. 6. 29	1년	경 남 함 안
27	제 윤 익	2015. 6. 29	2016. 6. 24	1년	경 남 고 성
28	신 도 천	2016. 6. 24	2017. 6. 29	1년	경 남 사 천
29	김 금 조	2017. 6. 29	2018. 6. 29	2년	경 남 통 영
30	이 상 훈	2018. 7. 30	현재		경 남 고 성

자료: 행정과

4. 간부 명단

직 위	성명	착 입	비 고
기획예산담당관	류병태	2018. 9. 28	
관광진흥담당관	김용태	2018. 9. 28	
행정복지국장	이상록	2018. 9. 28	
행정과장	배진호	2018. 7. 9.	
민원봉사과장	윤경연	2018. 9. 28	
주민복지과장	김정운	2018. 9. 28	
재무과장	최병현	2018. 7. 9.	
문화청소년과장	정춘엽	2018. 9. 28	
경제산업국장	이인효	2018. 9. 28	
지역활성과장	장명정	2018. 9. 28	
환경녹지과장	김대홍	2018. 1. 12.	
해양수산과장	정명근	2018. 9. 28	
도시건축과장	김승겸	2018. 9. 28	
건설교통과장	윤종석	2018. 9. 28	
안전총괄과장	이운철	2018. 7. 9.	
보건소장	최영근	2016. 7. 9	
농업기술센터장	박재철	2017. 7. 7.	
농축산과장	송재배	2018. 9. 28	
농촌활력과장	이경희	2018. 9. 28	
농업기술과장	류기문	2018. 9. 28	
체육시설사업소장	김성근	2018. 9. 28	
상하수도사업소장	하홍태	2018. 9. 28	
의회사무과장	정민성	2018. 9. 28	
의회전문위원	강도진	2018. 9. 28	
의회전문위원	박미애	2017. 7. 7.	

자료: 기획감사실

5. 읍·면장 현황

대수		성명	부 임 일 자	비 고
남해		박철정	2017. 7. 7.	
이동		김근중	2018. 1. 12.	
상주		권영득	2018. 9. 28	
삼동		임종출	2018. 7. 9	
미조		송도호	2018. 9. 28	
남면		박용주	2017. 1. 11	
서면		정종길	2017. 7. 7.	
고현		이곤	2018. 9. 28	
설천		박형재	2018. 9. 28	
창선		김정철	2017. 7. 7.	

자료: 행정과

6. 국·도·군의원 현황

◎ 국회의원

성명	정당	전화	주소
여상규	자유한국당	02)3462-0788	서울특별시 서초구 바우피로29길 26, 203호(양재빌라)
		02)784-1845 010-5201-0593	서울특별시 영등포구 의사당대로1 의원회관 743호

◎ 도의원

선거구	성명	주소	전화
남해	류경완	서면 남서대로 1886-67	자) 070-4407-3100
			휴) 010-6202-2100

◎ 군의원

선거구명	성명	생년월일	주소
가선거구	하복만	1962.12.1	남해읍 망운로
(더불어민주당)	(河福滿)	(55세)	10번길
가선거구	여동찬	1961.05.01	남해군 서면 고실로
(자유한국당)	(余東贊)	(57세)	
가선거구	김창우	1968.08.11	남해군 남해읍 선소로
(자유한국당)	(金昌佑)	(49세)	
나선거구	이주홍	1963.07.01	남해군 고현면
(자유한국당)	(李柱泓)	(54세)	삼봉로257번길
나선거구	정현옥	1967.12.20	남해군 고현면 남치로
(더불어민주당)	(鄭鉉玉)	(50세)	
다선거구	박종길	1959.9.17	상주면 남해대로
(자유한국당)	(朴鍾吉)	(58세)	
다선거구	김종숙	1956.01.25	남해군 이동면
(더불어민주당)	(金鐘叔)	(62세)	무림로90번길
라선거구	임태식	1955.12.20	남해군 창선면 창선로
(자유한국당)	(林泰植)	(62세)	
라선거구	윤정근	1958.2.26	삼동면 동부대로
(자유한국당)	(尹正根)	(60세)	
비례대표	정영란	1961.05.29	남해군 남해읍 스포츠로
(자유한국당)	(鄭英蘭)	(57세)	

가. 국가지정 문화재

□ 보물

지정 번호	명 칭	수량 (㎡)	소 유 자	소 재 지	지 정 일	관리단체 및 관리의무자
1446	남해용문사 괘불탱	1폭	남해 용문사	용문사길 166-11 (이동면)	2005.09.07	남해 용문사
1736	대방광불화엄경 진본 권53	1권1축	남해 부소암	서울 종로구 중앙불교박물관	2011.12.23	중앙불교 박물관
1849	용문사 대웅전	1동	남해 용문사	용문사길 166-11 (이동면)	2014.12.29	남해 용문사

□ 사적

지정 번호	명 칭	수량 (㎡)	소 유 자	소 재 지	지 정 일	관리단체 및 관리의무자
232	남해 관음포 이충무공 유적	95,228	남해 충렬사	고현면 차면리 산125	1973.06.11 (2003.6.24)	남해 충렬사
233	남해 충렬사	12,582	남해 충렬사	실천면 노량리 350	1973.06.11 (2003.6.24)	남해 충렬사

□ 명승

지정 번호	명 칭	수량(㎡)	소 재 지	지 정 일	관리단체 및 관리의무자	
15	남해가천마을 다랑이논		227,554	남해군 남면 홍현리 777외	2005.01.03	남해군
39	남해 금산		559,782	상주면 보리암로 691 등 (상주리)	2008.05.02	남해군
71	남해 지족해협 죽방렴		5,370,785	지족해협 일원	2010.08.18	남해군

□ 천연기념물

지정 번호	명 칭	수량 (㎡)	소 유 자	소 재 지	지 정 일	관리단체 및 관리의무자
29	남해 미조리 상록수림	3,441	남해군	남해군 미조면 미조리 산121 외 3필	1962.12.07	남해군
150	남해 물건리 방조어부림	25,091	남해군	남해군 삼동면 물건리 12-1	1962.12.07	남해군
152	남해 화방사 산닥나무 자생지	9,917	화방사	남해군 고현면 대곡리 산99-1	1962.12.07	화방사
299	남해 창선면의 왕후박나무	1주(707)	남해군	남해군 창선면 대벽리 669-1 외 8필지	1982.11.09	남해군
499	남해 가인리 화석산지	12,858	남해군	남해군 창선면 가인리 산60-20, 산230-1	2008.12.29	남해군

나. 도 지정 문화재

□ 유형 문화재

지정 번호	문 화 재 명	보유 종별	소유자 및 보유자	소 재 지	지정일	관리단체 및 관리의무자
27	장량상 동정마애비	1기	남해군	남해읍 선소리169-9	1972.02.12	남해군
73	다정리 삼층석탑	1기	남해군	이동면 다정리587-1	1974.02.16	"
74	보리암전 삼층석탑	1기	보리암	상주면 상주리2065	"	보리암
138	용문사 석불	1구	용문사	용문사길 166-11 (이동면)	1974.12.28	"
172	촌은집책판	52매	용문사	"	1979.12.29	"
222	남해향교	1곽	남해향교	남해읍 망운로10번길 51 (북변리)	1983.08.12	남해향교
425	남해 용문사 부도군	9기	용문사	용문사길 166-11 (이동면)	2005.07.21	용문사
426	목조지장시왕상	25구	용문사	"	"	"
427	남해 용문사 목조	1기	용문사	"	"	"
428	목조사천왕상	4구	용문사	"	"	"
429	건륭이십오년명운판	1점	용문사	"	"	"
446	목조아미타삼존불좌상	3구	용문사	"	2006.11.02	"
494	남해 화방사 건륭삼십이년 동종	1점	화방사	고현면 화방사길 128-6	2010.03.11	화방사
495	남해 화방사 동종	1점	화방사	"	2010.03.11	"
496	남해 화방사 지장시왕탱	8폭	화방사	"	2010.03.11	"
497	남해 화방사 석조석가삼존십육나한상	26구	화방사	"	2010.03.11	"
505	남해 화방사 청동반자	1구	화방사	"	2010.10.07	"
575	남해 보리암 목조관음보살좌상 불감		보리암	상주면 상주리2065	2015.01.15	보리암

□ 무형문화재

지정 번호	명 칭	보유자 성 명	보유 종별	주소	지 정 일	관리단체 및 관리의무자
26	남해선구 줄끗기	김찬중	남해선구줄끗기	남해군 남면 선구리 1132	2003.06.07 (예능보유자)	남해 선구줄끗기 보존회

□ 민속자료

지정 번호	문 화 재 명	보유 종별	소유자 및 보유자	소 재 지	지 정 일	지 정 일
13	남해 가천 암수바위	2기	가천마을	남해군 남면 흥현리 849	1990.01.16	남해군

□ 기념물

지정 번호	문 화 재 명	수량 (㎡)	소유자 및 보유자	소 재 지	지 정 일	관리단체 및 관리의무자
6	남해 양아리 석각	1기	남해군	상주면 양아리 산4-3	1974.02.16	남해군
19	대국산성	42,144	남해군	설천면 진목리 산184	1974.12.28	남해군
20	임진성	16,460	남해군	남면 상가리 산291	1974.12.28	남해군
62	남해 다정리 지식묘	11기	남해군	이동면 다정리 911-5	1983.08.06	남해군
87	남해 금산 봉수대	1기 (100)	남해군 (산립청)	상주면 상주리 257-3	1987.05.19	남해군
154	남해장성	72,580	남해군	이동면 신전리 115 외 12필지	1996.03.11	남해군
155	전 백의정의 묘	1기 (410)	수원백씨 문중	남면 평산리 54-1	1996.03.11	수원백씨 문중
199	남해 당항리 느티나무	1주 (500)	남해군	남면 당항리 1503-4 외 3필지	1997.12.31	남해군
200	남해 죽전 비자나무	1주 (430)	최금철	남면 당항리 1997 외 4필지	1997.12.31	최금철
247	남해 설흘산 봉수대	1기 (225)	가천마을	남면 흥현리 산 237-1	2003.06.12	남해군
248	남해 대방산 봉수대	1기	노장진	창선면 옥천리 산75	2003.06.12	남해군
249	남해 금오산성	1기	장병림 외	창선면 당항리 산102	2003.06.12	남해군

다. 문화재 자료

지정 번호	문 화 재 명	수량 (㎡)	소유자 및 보유자	소 재 지	지 정 일	관리단체 및 관리의무자
41	운 곡 사	1동	운곡사	서면 화방로 550-20(중현리)	1983. 7. 20	운곡사보존회
42	정지석탑	1기	남해군	고현면 대사리 765-1	"	남해군
43	당항신흥사삼층석탑	1기	"	남면 당항리 872-1	"	"
44	남면 향약계 관련자료	16권	율곡사	남면 당항리 1473-1	"	율곡사보존회
150	용문사 천왕각	1동	용문사	이동면 용문사길 166-11(용소리)	1985. 11. 14	용문사
151	용문사 명부전	1동	"	"	"	"
152	화방사 채진루	1동	화방사	고현면 화방사길 128-6(대곡리)	"	화방사
237	난 곡 사	3동	난곡사	이동면 난음로219번길 7-14(난음리)	1997. 1. 30	난곡사보존회
266	남해 척화비	1기	남해군	설천면 노량리 410-10	1997. 12. 31	남해군
277	남해금산영웅기적비	2기	전주이씨문중	상주면 보리암로 691(상주리)	1998. 11. 13	"
333	망운암석조보살좌상	1구	망운사	남해읍 아산리 1413-1	2003. 10. 30	망운암
334	망운암 건륜을사명동종	1점	"	"	"	"
347	용문사건양2년영산회상탱	1폭	용문사	이동면 용문사길 166-11(용소리)	2004. 7. 1	용문사
351	용문사 소장문헌	2건 5책	"	"	"	"
352	용문사 삼장보살탱	1폭	"	"	"	"
353	용문사 건양2년 신중탱	1폭	"	"	"	"
377	용문사 동종	1점	"	"	2005. 7. 21	"
378	용문사 청동반자	1점	"	"	"	"
394	용문사 봉서루	1동	"	"	2006. 4. 6	"
406	용문사 아미타여래 오존탱	1점	"	"	2006. 7. 20	"

407	용문사 동치3년 신증탱	1점	"	"	"	"
408	용문사 현왕탱	1점	"	"	"	"
409	용문사 건양2년 독성탱	1점	"	"	"	"
410	용문사 독성탱	1점	"	"	"	"
411	용문사 산신탱	1점	"	"	"	"
412	용문사 영정 일괄	6점	"	"	"	"
416	남해운대암 제석신증탱	1점	"	창선면 옥천리 1024	2006.11.02	운대암
417	남해운대암 지장시왕탱	1점	"	"	"	"
418	남해운대암 아미타후불탱	1점	"	"	"	"
495	남해 화방사 아미타후불탱	1점	화방사	고현면 화방사길 128-6 (대곡리)	2010. 3.11	화방사
496	남해 화방사 아미타삼존탱	1점	"	"	"	"
497	남해 화방사 신증탱	1점	"	"	"	"
498	남해 화방사 독성탱	1점	"	"	"	"
499	남해 화방사 바라	2쌍	"	"	"	"
500	남해 화방사 시루	2점	"	"	"	"
507	남해 화방사 부도	1기	"	"	2010. 10. 7	"
508	남해 화방사 원괘	2점	"	"	"	"
509	남해 화방사 향완	1점	"	"	"	"
510	남해 화방사 삼재부 목판	1매	"	"	"	"
577	남해 해관암 아미타삼존도 및 복장유물 일괄		해관암	삼동면 양화금로 214-24	2014. 1.23	해 관 암

라. 등록 문화재

지정 번호	문 화 재 명	수량 (㎡)	소 재 지	소유자 및 보유자	지 정 일
234	남해 덕신리 하천재	4동, 1층	남해군 설천면 덕신리 958	밀양박씨 하천공종중	2006.03.02

마. 전통사찰

사찰명	종단	지정번호 (지정일자)	소재지	경내면적 (㎡)
용문사	조계종	제24호 (88.06.10)	이동면 용소리 868	6,215
보리암	조계종	제25호 (88.06.10)	상주면 상주리 2065	40,977
화방사	조계종	제26호 (88.06.10)	고현면 대곡리 1448	8,213
운대암	조계종	제79호 (88.09.10)	창선면 옥천리 1042	1,950
범흥사	조계종	제104호 (01.03.13)	남해읍 북변리 595	3,676
망운암	조계종	제105호 (01.12.05)	남해읍 아산리 1413-1	4,101

남해군 법정리 및 행정리 명칭

(2016. 12. 31.현재)

남해(南海)		이동(二東)		상주(尙州)		삼동(三東)		미조(彌助)	
법정	행정	법정	행정	법정	행정	법정	행정	법정	행정
북변 (北邊)	북변(北邊)1	다정 (茶丁)	다정(茶丁)	상주 (尙州)	금전(錦田)	영지 (靈芝)	영지(靈芝)	미조 (彌助)	미조(彌助)
	북변(北邊)2		금석(金石)		금양(錦陽)		시문(矢門)		사항(沙項)
	유림(柳林)1	다천(茶川)	상주(尙州)		수곡(袖谷)		조도(鳥島)		
	유림(柳林)2	초음(草陰)	임촌(林村)		고암(鼓岩)		팔랑(八浪)		
	현대(現代)	초곡(草谷)	금포(金浦)		갈현(葛峴)		담하(畓下)		
서변 (西邊)	서변(西邊)	초음 (草陰)	초양(草陽)	양아 (良阿)	벽련(碧蓮)	지족 (知足)	지족(知足)1	송정 (松亭)	노구(蘆九)
	남산(南山)		고모(顧母)		두모(豆毛)		지족(知足)2		가인포(加仁浦)
남변(南邊)	광두(光頭)		소량(小良)		지족(知足)3		항도(項島)		
죽산 (竹山)	죽산(竹山)	석평 (席坪)	석평(席坪)		대량(大良)	금송 (金松)	금송(金松)		초전(草田)
	중촌(中村)			진도(錢島)			송남(松南)		
차산 (車山)	곡내(谷內)	무림 (茂林)	무림(茂林)		동천 (洞天)	둔촌(屯村)	설리(雪里)		
	동산(東山)		정거(停車)			화천(花川)	송정(松亭)		
선소 (船所)	선소(船所)	신전 (新田)	성현(城峴)		봉화 (鳳花)	동천(洞天)	천하(川下)		
			봉곡(鳳谷)			양화금(楊花錦)			
심천 (深川)	심천(深川)	신전 (新田)	신전(新田)		물건 (勿巾)	내동천(內洞天)			
			금평(錦坪)			삼화(三花)			
아산 (牙山)	아산(牙山)	화계 (花溪)	원천(院川)		봉화 (鳳花)	삼화(三花)			
	봉전(鳳田)		화계(花溪)			봉화(鳳花)			
	오동(梧桐)					화암(花岩)			
	신기(新基)	용소 (龍沼)	용소(龍沼)			내산(內山)			
평현 (平峴)	신촌(新村)	난음 (蘭陰)			물건 (勿巾)	물건(勿巾)			
	야촌(野村)		장전(田)			은점(銀店)			
	양지(陽地)		문현(門峴)			대지포(大池浦)			
	평현(平峴)		난음(蘭陰)						
	봉성(鳳城)		난양(蘭陽)						
평리 (坪里)	외금(外金)								
	내금(內金)								
	광포(廣浦)								
	마산(馬山)								
	봉내(鳳乃)								
입현 (笠峴)	소입현(小笠峴)								
	대입현(大笠峴)								
	토촌(兔村)								
	섬호(蟾湖)								
10	32	8	22	2	9	6	23	2	13

남해군 법정리 및 행정리 명칭

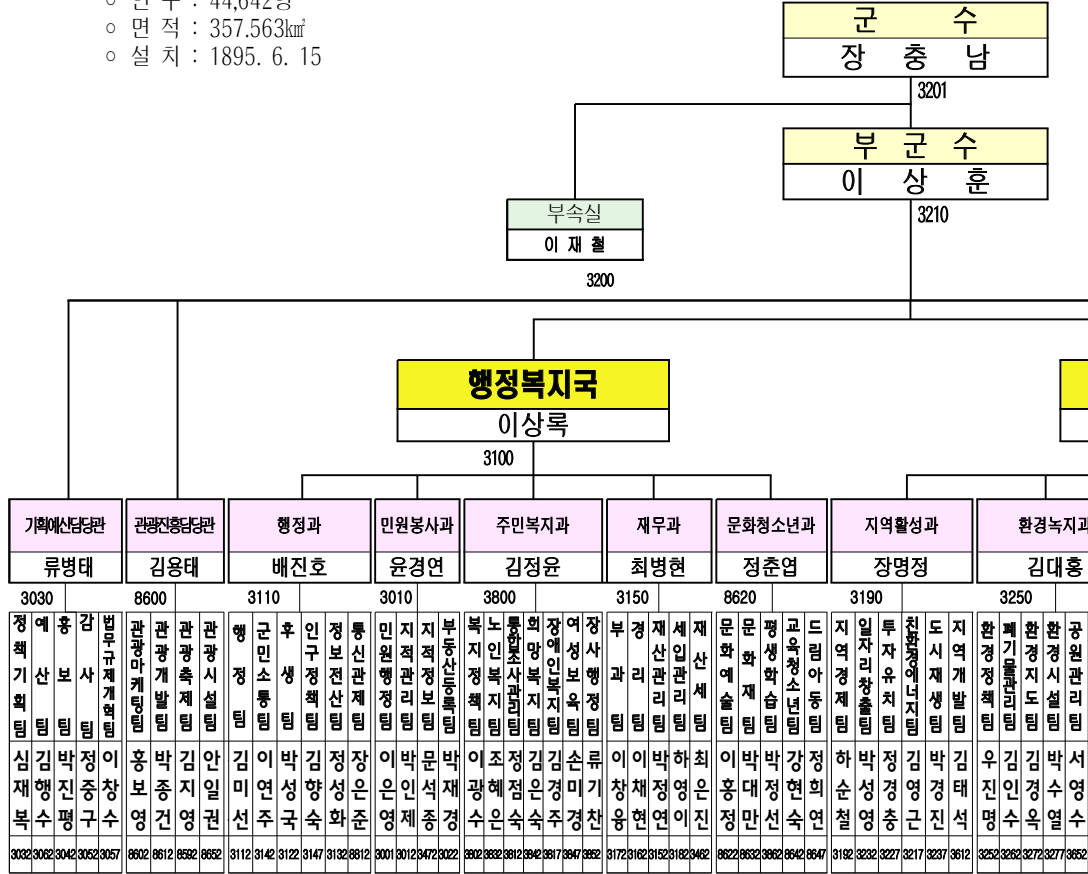
(2016. 12. 31.현재)

남(南)		서(西)		고현(古縣)		설천(雪川)		창선(昌善)	
법정	행정	법정	행정	법정	행정	법정	행정	법정	행정
당항 (唐項)	우형(牛形)	연죽 (烟竹)	연죽(烟竹)	이어 (伊於)	이어(伊於)	비란 (非鸞)	정태(丁太)	상신 (上新)	상신(上新)
	홍덕(弘德)				풍산(豊山)		내곡(丙谷)		
	당항(唐項)	대정 (大丁)	동정(東丁)	대곡 (大谷)	대곡(大谷)	진목 (眞木)	동비(東非)	동대 (東大)	동대(東大)
	두곡(斗谷)		대정(大丁)		대계(大溪)		진목(眞木)	곤유(昆遊)	
석교 (石橋)	석교(石橋)	대정 (大丁)	남정(南丁)	도마 (都馬)	동도마(東都馬)	문향 (文巷)	고사(古泗)	당항 (堂項)	당항(堂項)
	월포(月浦)		금곡(金谷)		도마(都馬)		모천(慕川)		냉천(冷泉)
	숙호(宿虎)		서호 (西湖)		서호(西湖)	서도마(西都馬)	문향(文巷)	대벽 (大碧)	단항(丹項)
홍현 (虹峴)	홍현(虹峴)1	서상 (西上)	서상(西上)		오곡 (梧谷)	성산(城山)	금음 (金音)	금음(金音)	울도 (栗島)
	홍현(虹峴)2			도산(陶山)		옥동(玉洞)		소벽(小碧)	
	가천(加川)			장항(璋項)		오곡(梧谷)	관당(觀塘)	남양 (南陽)	봉우(鳳羽)
선구 (仙區)	항촌(項村)	작장 (勺長)	예계(禮戒)	포상 (浦上)	포상(浦上)	문의 (文義)	남양(南陽)	서대 (西大)	서대(西大)
	선구(仙區)		상남(上南)		선원(仙源)		문의(文義)		보천(保川)
임포 (荏浦)	운암(雲岩)	남상 (南上)	작장(勺長)	남치 (南峙)	천동(泉洞)	노량 (露梁)	동흥(東興)	광천 (廣川)	광천(廣川)
	임포(荏浦)		남상(南上)		북남치(北南峙)		왕지(枉池)		사포(沙浦)
	사촌(沙村)		중리(中里)		염해(鹽海)	동남치(東南峙)	노량(露梁)	감암(甘岩)	지족 (只族)
평산 (平山)	유구(鎬九)	노구 (蘆九)	유포(鎬浦)	대사 (大寺)	대사(大寺)	덕신 (德申)	노량(露梁)	옥천 (玉川)	신흥(新興)
	평산(平山)1		유포(鎬浦)		탑동(塔洞)		덕신(德申)		지족(只族)
	평산(平山)2		노구(蘆九)		회룡(回龍)	중앙(中央)	월곡(月谷)	옥천(玉川)	지족(只族)
덕월 (德月)	구미(九尾)	중현 (中峴)	중현(中峴)	차면 (車面)	방월(訪月)			당저 (堂底)	당저(堂底)1
	덕월(德月)		도산(稻山)		차면(車面)				당저(堂底)2
상가 (上加)	남구(南區)	정포 (井浦)	현촌(峴村)	갈화 (葛花)	동갈화(東葛化)			상죽 (上竹)	상죽(上竹)
	북구(北區)		우물(于勿)		서갈화(西葛化)				
죽전 (竹田)	양지(陽地)	정포 (井浦)	정포(井浦)	갈화 (葛花)	화전(花田)			수산 (水山)	수산(水山)
	죽전(竹田)								
	울곡(粟谷)								부윤 (富潤)
								부윤(富潤)2	
							오룡 (五龍)	오룡(五龍)	
								연곡(蓮谷)	
							가인 (加仁)	식포(湜浦)	
								언포(堰浦)	
								고두(顧頭)	
							진동 (鎭洞)	가인(加仁)	
								적량(赤梁)	
								대곡(大谷)	
								장포(長浦)	
9	26	9	22	9	24	8	19	16	32

남해군

南海郡

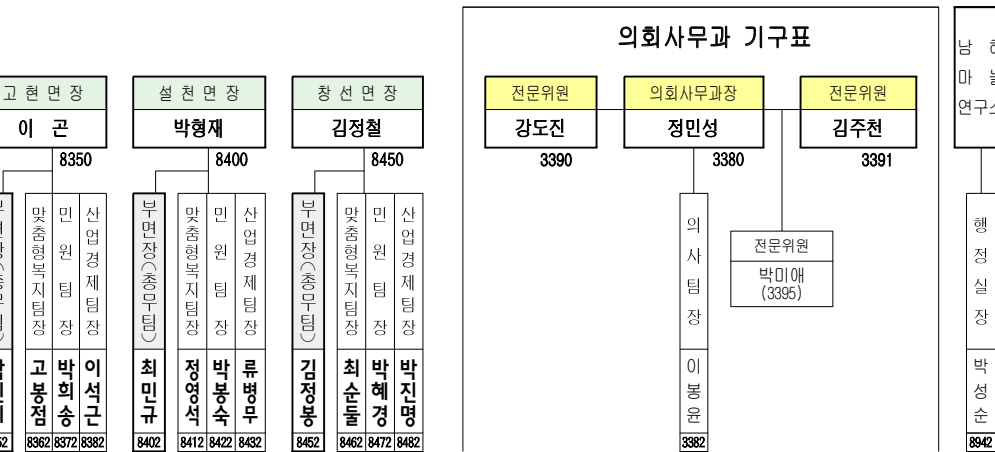
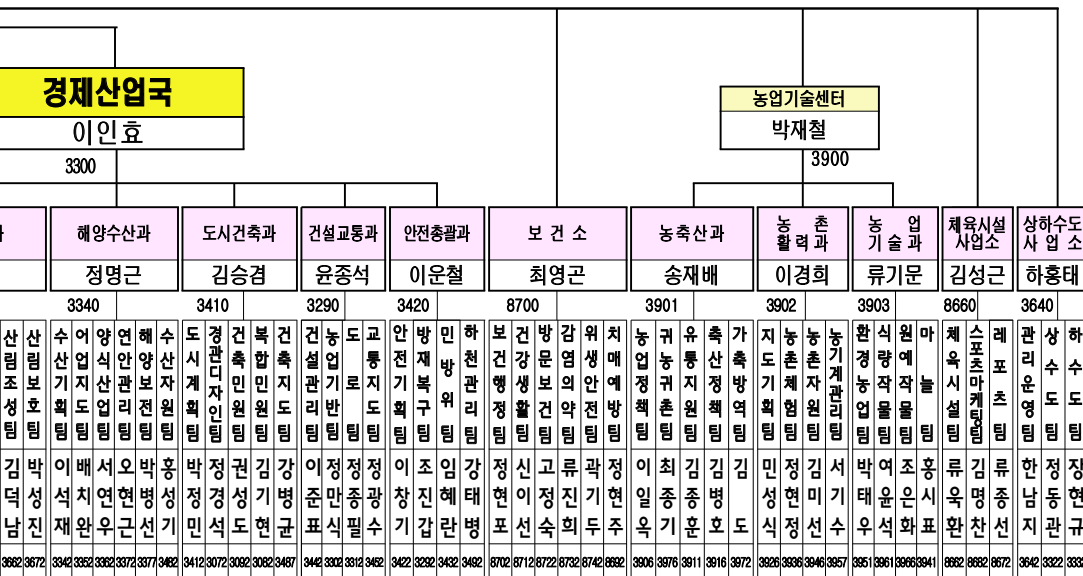
- 인 구 : 44,642명
- 면 적 : 357.563km²
- 설 치 : 1895. 6. 15



기구표

2018년 9월 28일 현재

구분	계	본 청	직속기관	사업소	읍면	의회
기구	2국 2관 11과 2직속 2사업소 1읍9면 1의회 (133팀)	2국2관11과 (68팀)	2 (3과19팀)	2 (6팀)	1읍9면 (39팀)	1과 1팀
정원	607	306	109	25	154	13





남해여행지도



THE NAMHAE TOURING MAP



남해 다ier트 박물관

📍 보물섬 남해 주요 관광지 안내



1 남해 금산과 보리암

금산(해발 701m)은 한려해상 국립공원 내의 유일한 산악공원으로 38경이 있으며 온갖 전설을 담은 기암괴석이 금강산을 빼어 닮았다 하여 소금강 혹은 남해금강이라 불린다. 고려말 태조 이성계가 이곳 금산에서 백일기도를 한 뒤 조선을 건국하게 되어 보은한다는 뜻으로 산 이름을 비단 금(錦)이라 바꿔 부르게 하였다.(명승 제39호) 또한 신라 신문왕 때 원효대사가 세웠다는 보리암은 금산의 기암 절벽 영봉에 자리 잡고 있는 우리나라 3대 관음기도처 중 하나이다.

- 금산 등산로 입구 주소 : 남해군 상주면 남해대로 918-13
- 복곡매표소(제주차장) 주소 : 남해군 이동면 보리암로 246 (T. 055-860-5800)

2 가천다랭이마을 📶

“CNN이 선정한 한국에서 꼭 가봐야 할 곳 3위”

드라이브 코스로 각광받는 남면 해안 관광도로 최남단의 가천다랭이 마을은 푸른 바다를 접한 산비탈을 일군 좁고 긴 계단 형태의 다랭이 논(명승 제15호)이 있는 마을로 섬 특유의 정취를 느끼게 하며 또 다른 자랑거리인 암수바위가 있다.



- 주소 : 남해군 남면 남면로679번길 7-3 (T. 055-863-3893)



3 독일마을과 남해파독전시관 📶

60~70년대 경제발전에 헌신한 독일교포들의 정착촌으로 마을의 모든 주택이 독일식으로 지어져 이국적 풍경을 자아내고 있으며 남해파독전시관에서는 파독광부간호사의 삶의 흔적을 느낄 수 있다.

- 주소 : 남해군 삼동면 독일로 92 (T. 055-860-3540)

4 원예예술촌

독일마을 옆에 위치한 원예예술촌은 꽃과 나무를 소재로 한 테마 관광지로 아름답고 개성적인 21개소의 주택과 정원이 나라별 이미지와 테마를 살려 조성되어 있다.



- 주소 : 남해군 삼동면 예술길 39 (T. 055-867-4702)



5 남해 물건리 방조어부림과 남해군요트학교

2천여 그루의 방풍림으로 조성된 울창한 수림이 초승달 모양을 그리며 장관을 이루고 있는 곳으로 숲과 어우러진 몽돌해안은 남해 바다의 정취가 물씬 풍기는 독특함을 자랑한다.(천연기념물 제150호) 요트학교는 천혜의 자연환경을 바탕으로 대한요트협회의 인증을 받은 전문 요트 교육기관이다.

- 남해 물건리 방조어부림 주소 : 남해군 삼동면 동부대로1030번길 59
- 남해군요트학교 주소 : 남해군 삼동면 동부대로1030번길 42-26 (T. 055-867-2977)

6 상주은모래비치

남해에서 가장 빼어난 풍경을 가진 해수욕장으로(백사장 길이 2km, 폭 120m) 부채꼴 모양의 해안 백사장, 눈앞에 펼쳐진 작은 섬들은 바다를 호수 모양으로 감싸고 있으며 파도가 잔잔하고 수온이 따뜻하여 가족단위의 피서지로 일품이다.



- 주소 : 남해군 상주면 상주로 10-3



7 송정솔바람해변

상주은모래비치에서 동쪽으로 4km 떨어진 곳에 있는 송정솔바람 해변은 특색있는 남국의 정취를 지닌 환경적으로 완벽한 해수욕장이다. 부드러운 백사장과 송림을 배경으로 자리 잡고 있으며 자연경관이 수려하다.

- 주소 : 남해군 미조면 미송로483번길 4-69

8 남해 지족해협 죽방렴

원시성이 그대로 살아 있는 죽방렴은 길이 10m 정도의 참나무로 된 말목을 갯벌에 박아 그 사이에 대나무를 주렁처럼 엮어 만든 어업 도구이다. 물의 조류가 흘러오는 방향을 향해 V자형으로 벌려 고기를 잡는 죽방렴은 남해 지족해협에 23개소가 남아 있다.(명승 제7호)



- 주소 : 남해군 삼동면 죽방로 24

📍 보물섬 남해 주요 관광지 안내



9 남해대교와 노랑대교

남해대교는 길이 660m, 높이 80m의 현수교로 1973년 개통된 지 40여 년이 지난 지금도 우리나라에서 가장 아름다운 다리로 일컬어지고 있다. 노랑대교는 남해대교를 대체할 교량으로 2018년 9월 13일에 개통되었다. 길이는 남해대교보다 1.5배 긴 990m에 이르며 높이는 148.5m로 세계 최초로 경사 주탑과 3차원 케이블 방식의 첨단기술이 적용되었다.

● 노랑대교홍보관 주소 : 경남 하동군 노랑리 623-1

10 남해 관음포 이충무공 유적과 이순신순국공원

일명 이락사라 불리는 이곳은 충무공 이순신 장군이 노랑해전에서 왜구의 총탄에 맞아 순국하신 후 유해가 처음 육지에 내려진 곳으로 이순신 장군이 순국하신 성지이자 역사의 현장이다. 2017년 4월 28일 준공을 마친 이순신순국공원이 자리잡고 있다.

● 주소 : 남해군 고현면 남해대로 3829 (T. 055-860-3786)



11 노도 문학의 섬 (서포 김만중 선생유허)

노도에서 바라보는 금산의 절경과 앵강만의 풍광 못지않게 구운몽과 사씨남정기의 작가 서포 김만중 선생이 56세의 일기로 유형의 삶을 마감했던 곳으로 유명하다. 서포문학관, 작가창작실, 야외전시장 등을 조성하고 있다. (벽련마을에서 노도로 운행하는 도선 이용)

● 주소 : 남해군 상주면 노도길 73-34



12 남해유배문학관

국내 최초 및 최대 규모의 유배문학관으로, 유배와 유배문학에 관한 종합적인 정보습득을 위한 공간이다. 주제별 전시관을 통해 유배문학에 대한 체계적인 이해와 다양한 체험전시, 학습프로그램을 통해 관람객이 흥미를 느낄 수 있도록 구성되어 있다.

● 주소 : 남해군 남해읍 남해대로 2745 (T. 055-860-8888)



📍 보물섬 남해 주요 관광지 안내



13 남해국제탈공연예술촌

국내외에서 발간된 공연 관련 자료와 세계 각국의 탈이 전시되어 있고 실험극장에서는 주말에 수시로 공연과 영상상영이 이루어진다. 남해 섬어린이공연예술제(5월)와 남해섬공연예술제(7~8월)가 개최된다.

• 주소 : 남해군 이동면 남해대로 2412 (T. 055-864-7625)

14 망운산과 화방사·망운사

해발 786m의 망운산은 남해에서 가장 높은 산으로 5월에는 철쭉이 정상에 가득 피어 많은 등산객이 찾고 있다. 1981년 화재로 소실된 이충무공 목판 묘비가 복원되어 있는 화방사는 충무공 이순신과 함께 임진왜란 때 순국한 장병들의 영혼을 모시고 제사를 지냈던 호국 사찰이다. 망운사는 고려 진각국사 해심스님이 창건한 망운암이 2007년 독립된 사찰로 인정되어 현재 망운사로 부르고 있다.

- 화방사 주소 : 남해군 고현면 화방사길 128-6
- 망운사 주소 : 남해군 남해읍 남서대로2240번길 708



15 호구산과 용문사

남해군립공원으로 지정되어 있는 호구산(해발 622m)은 호랑이가 누워있는 모습이며 남해에서 가장 크고 오래된 절인 용문사가 자리 잡고 있다. 신라 원효대사가 금산을 찾아와 세웠다는 보광사를 1660년 이곳에 이관하였다.

• 주소 : 남해군 이동면 용문사길 166-11



16 설흘산과 응봉산

설흘산(해발 482m)은 남면 선구에서 응봉산(해발 472m)을 거쳐 오르는 코스와 남면 흥천·가천에서 오르는 코스가 있다. 동쪽으로는 앵강만 남쪽으로는 망망대해를 바라보고 산행을 즐길 수 있어 각광 받고 있으며, 인근에 가천다랭이 마을이 소재하고 있다.

• 가천관광안내소 주소 : 남해군 남면 남면로 702

📍 보물섬 남해 주요 관광지 안내

17 창선·삼천포대교

총연장 34km에 이르는 창선·삼천포대교는 한국 최초로 섬과 섬을 연결하는 교량으로 남해 창선도와 삼천포 사이 3개의 섬을 연결하는 5개의 교량이 다리박물관을 방불케 하는 장관을 연출하는 세계적으로 보기드문 관광명소이다.



- 창선관광안내소 주소 : 남해군 창선면 동부대로2964번길 49-10



18 남해 충렬사 📶

1598년 11월 19일 충무공 이순신 장군이 관음포에서 전사한 후 시신을 잠시 모셨던 자리에 사당인 충렬사를 세웠다. 이순신 장군이 잠시 초빙되었던 곳에 가묘를 조성했으며 우암 송시열이 짓고 송준길이 쓴 이충무공묘비가 세워져 있다.(사적 제233호)

- 주소 : 남해군 설천면 노랑리 350 (T. 1588-3415)

19 해오름예술촌

은점바다가 내려다보이는 언덕배기에 위치한 해오름예술촌은 옛 추억을 담은 전시장과 다양한 분야의 주제전이 열리는 갤러리, 작가들의 작업 공간, 전통문화체험공방, 가족 나들이 장소로 꾸며져 있다.



- 주소 : 남해군 삼동면 동부대로 995 (T. 055-867-0706)



20 남해양떼목장 양모리학교

아름다운 바다가 한 눈에 내려다보이는 남해 구두산 정상에 위치한 작은 목장으로 양몰이개 보더콜리와 귀여운 양, 그리고 다양한 동물들과 교감을 나누며 행복한 양치기의 하루를 즐길 수 있다.

- 주소 : 남해군 설천면 설천로775번길 256-17 (T. 055-862-8933)

📍 보물섬 남해 주요 관광지 안내

21 미국마을

재미한인교포들이 남해군에 보금자리를 옮겨 제2의 고향으로 터전을 잡고 있는 곳이다. 미국형 전통 건축양식인 고급 민박형 펜션과 전원주거가 결합된 주택을 건립하여 특색 있는 관광인프라를 구축하고 있다.

• 주소 : 남해군 이동면 미국마을길 6



22 국립남해편백자연휴양림

국립자연휴양림관리소에서 운영하고 있는 휴양림으로 한려해상 국립공원 북단에 위치하고 있다. 1960년대에 조성된 편백 및 삼나무들이 울창한 숲을 이루고 있으며 주변경관이 수려하여 산림욕 휴식공간으로 힐링을 즐길 수 있는 최적의 장소이다.

• 주소 : 남해군 삼동면 금암로 658 (T. 1588-3250)

23 남해바래길 작은미술관

폐쇄되어 방치됐던 구 평산보건진료소가 작은미술관으로 재탄생했다. 남해바래길 작은미술관은 바래길 1코스 다랭이길의 출발점에 위치해 트래킹을 시작하는 탐방객들이 잠시 머물렀다가는 쉼터로 활용되고 있다.

• 주소 : 남해군 남면 남면로1739번길 44-1 (T. 055-862-5557)



24 바람흔적미술관

바람흔적미술관은 삼동면 내산저수지 언덕 위에 위치한 사립미술관으로 평면미술관과 숲속체험미술관으로 운영되며 기부카페와 아트샵, 개인 및 단체미술체험을 이용할 수 있다.

• 주소 : 남해군 삼동면 금암로 519-4 (T. 010-7542-3034)

📍 보물섬 남해 주요 관광지 안내

25 길현미술관

폐교를 교육문화시설로 탈바꿈한 공간으로 전시회, 공연기획, 미술교육(경남 재능기부기관)등의 문화공간으로 활용되고 있다.

• 주소 : 남해군 이동면 남서대로 198-1 (T. 055-862-9708)



26 아난티남해

바다와 어우러지는 18홀 코스의 골프장은 지중해를 연상시키는 쪽빛 바다를 배경으로 펼쳐지는 푸른 색 그린의 경관이 환상적이다. 150 객실 스위트룸 리조트와 20개의 그랜드 빌라는 골프장과 바다를 바라보는 포근한 휴식을 제공한다.

• 주소 : 남해군 남면 남서대로1179번길 40-109 (T. 055-860-0100)

27 사우스케이프오너스클럽

2013년 12월에 오픈한 대한민국 최고의 리조트로 18홀의 골프 라운딩도 One way 10분 TEE-OFF로 절경의 리아스식 해안과 에메랄드 빛 바다를 눈 가까이 조망하면서 여유롭게 플레이할 수 있는 힐링 골프를 구현하고 있다.

• 주소 : 남해군 창선면 흥선로 1545 (T. 1644-0280)



28 남해빛담촌

남해군 남쪽, 가천다랭이마을 인근(3km)에 위치하고 있는 남해빛담촌은 해안경관이 수려한 곳이다. 빛담촌 주변에 몽돌해변과 해수욕장이 있으며 응봉산 등산로와 바래길이 지난다. 겨울철 바다 일출과 일몰이 아름다운 곳으로 수많은 관광객이 찾아오는 마을이다.

• 주소 : 남해군 남면 빛담촌길

29 나비&더테마파크

나비&더테마파크의 국내 최초 나비생태공원에서는 나비의 알, 애벌레, 번데기뿐만 아니라 나비의 우화-산란 과정 등을 생생하게 관찰할 수 있다. 또 야외공원에는 공룡의 환경을 조성하여 어린이들이 살아있는 듯한 로봇공룡을 체험하고, 공룡워킹쇼 등을 통해 상상의 나라를 펼칠 수 있다. (2019년 1월 오픈 예정)

• 주소 : 남해군 삼동면 금암로 562-23 (T. 055-867-8781)



2017년판 제60회 남해군 통계연보

발행일 : 2018. 12.

발행인 : 남해군수

발행처 : 남해군 (기획감사실)

<http://namhae.go.kr>

간행물 발간에 참여한 사람 :

기획감사실장, 법무통계팀장, 담당자

경남 남해군 남해읍 망운로9번길 12

전화 : (055) 860 - 3059

FAX : (055) 863 - 9703

※ 이 책자에 수록된 내용에 대하여 문의사항이 있을 때에는 남해군
기획감사실 법무통계팀으로 연락하여 주시기 바랍니다.

